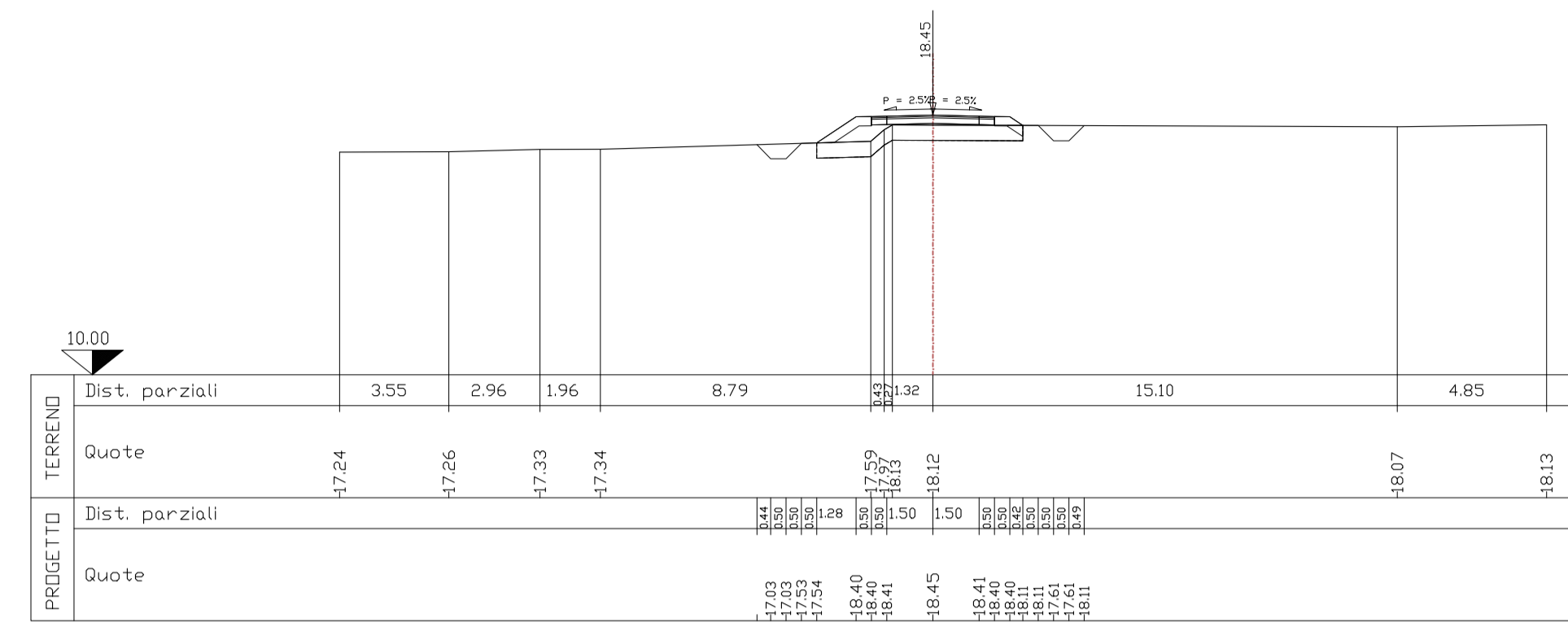
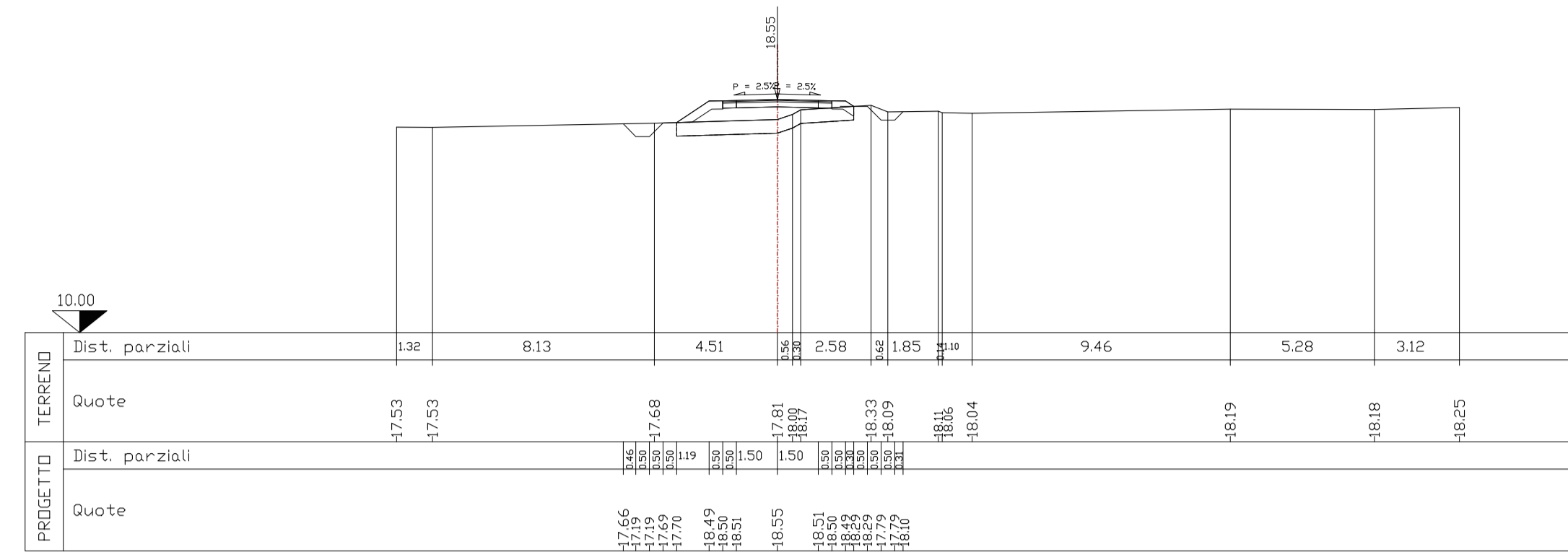


SEZIONE N. 1	
Piano di posa	m 6.88
Bonifica	m ² 0.00
Scavo	m ² 0.00
Rilevato	m ² 1.40
Terreno vegetale SX	m ² 0.51
Terreno vegetale DX	m ² 0.30
Fosso SX	m ² 0.47
Fosso DX	m ² 0.50
Scotico - Rilevato	m ² 3.35
Pavimentazione	m 4.00
Pav. usura sp. 0.04	m ² 0.16
Pav. binder sp. 0.05	m ² 0.20
Pav. Fondaz. sp. 0.18	m ² 0.72



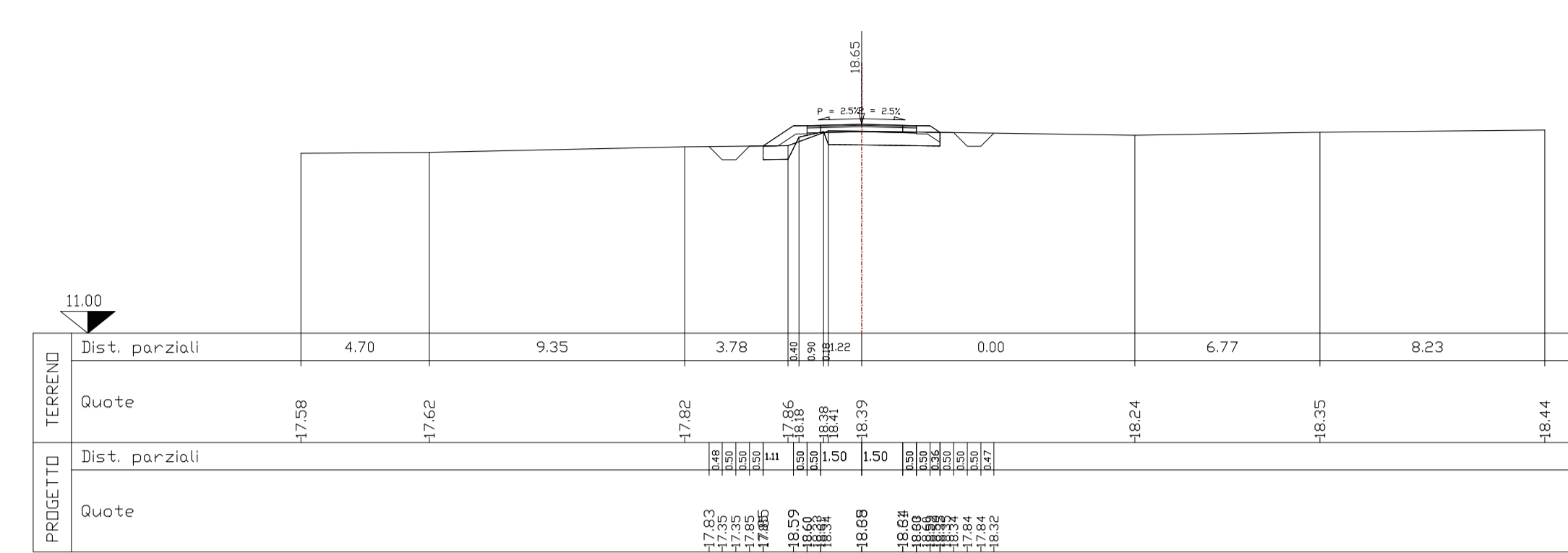
Asse ricicatura n.22_NV13 2 PRDGR. 24.04
PARZ. 24.04

SEZIONE N. 5	
Piano di posa	m 6.57
Bonifica	m ² 0.00
Scavo	m ² 0.00
Rilevato	m ² 2.22
Terreno vegetale SX	m ² 0.48
Terreno vegetale DX	m ² 0.26
Fosso SX	m ² 0.47
Fosso DX	m ² 0.33
Scotico - Rilevato	m ² 3.25
Pavimentazione	m 4.00
Pav. usura sp. 0.04	m ² 0.16
Pav. binder sp. 0.05	m ² 0.20
Pav. Fondaz. sp. 0.18	m ² 0.72



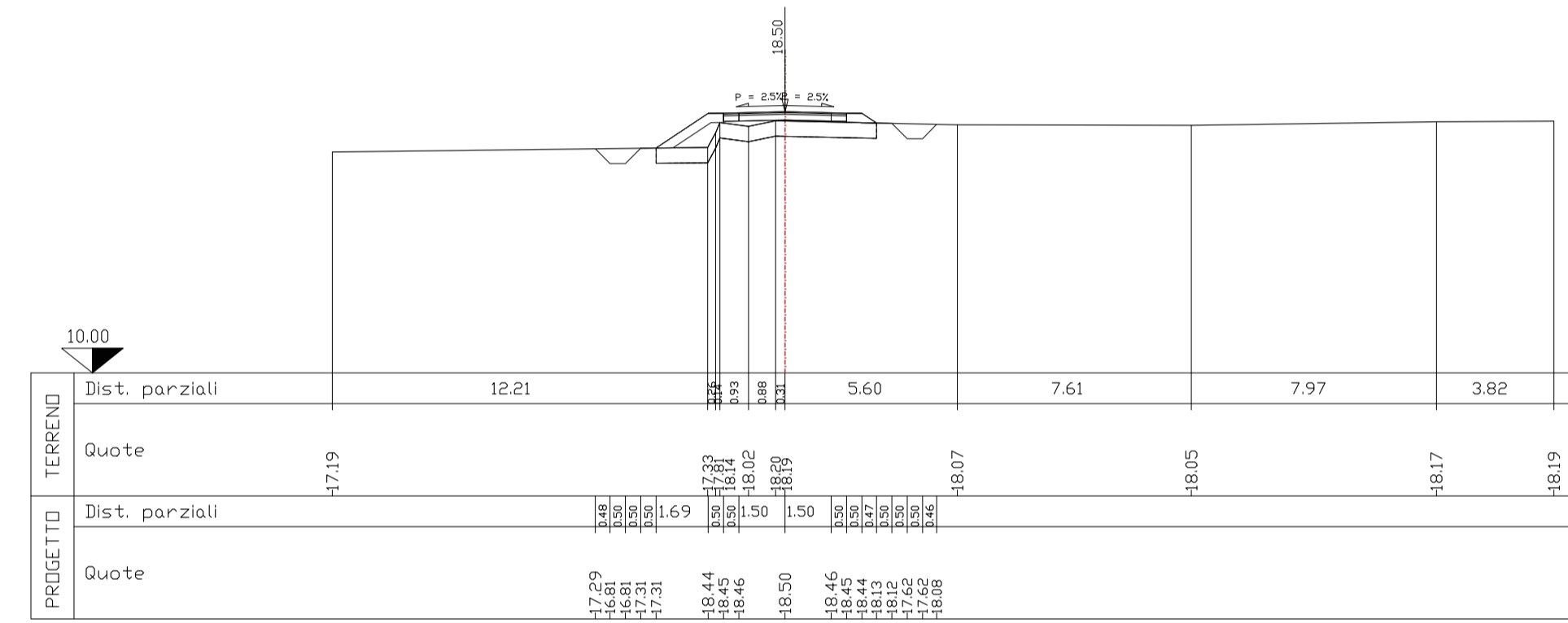
Asse ricicatura n.22_NV13 6 PRDGR. 61.80
PARZ. 11.80

SEZIONE N. 9	
Piano di posa	m 7.33
Bonifica	m ² 0.00
Scavo	m ² 0.45
Rilevato	m ² 0.55
Terreno vegetale SX	m ² 0.45
Terreno vegetale DX	m ² 0.28
Fosso SX	m ² 0.49
Fosso DX	m ² 0.48
Scotico - Rilevato	m ² 3.24
Pavimentazione	m 4.00
Pav. usura sp. 0.04	m ² 0.16
Pav. binder sp. 0.05	m ² 0.20
Pav. Fondaz. sp. 0.18	m ² 0.72



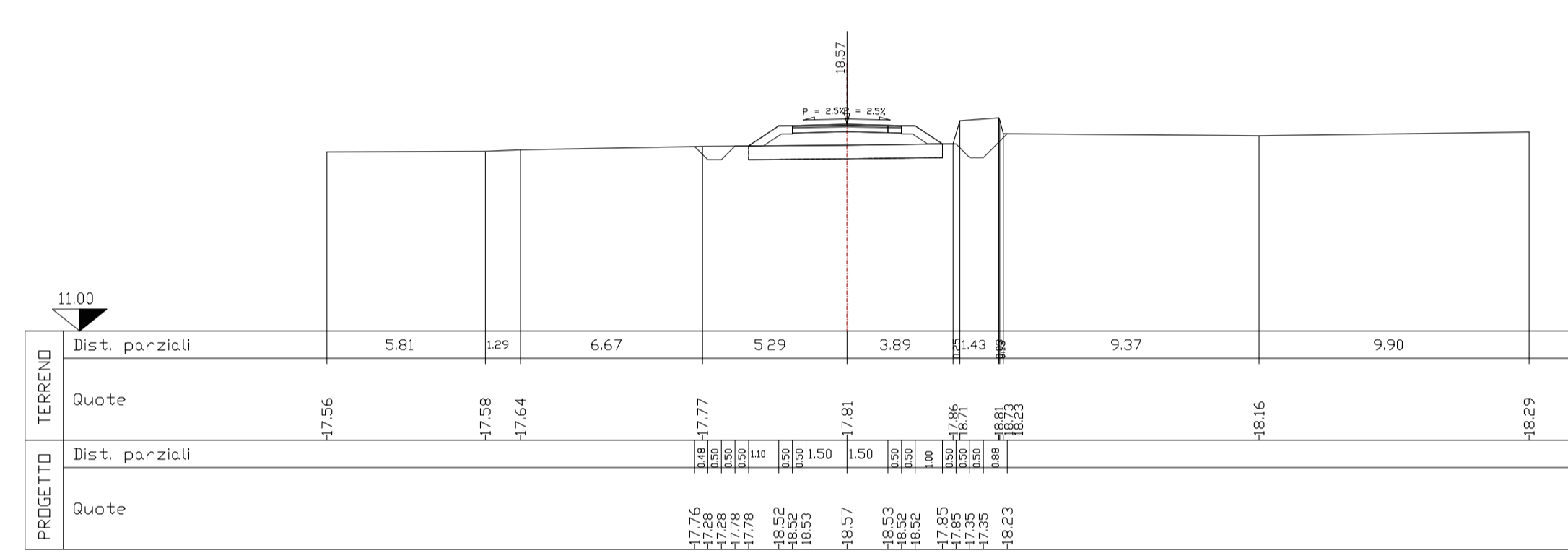
Asse ricicatura n.22_NV13 10 PRDGR. 125.00
PARZ. 25.00

SEZIONE N. 2	
Piano di posa	m 7.70
Bonifica	m ² 0.00
Scavo	m ² 0.00
Rilevato	m ² 1.71
Terreno vegetale SX	m ² 0.66
Terreno vegetale DX	m ² 0.22
Fosso SX	m ² 0.49
Fosso DX	m ² 0.47
Scotico - Rilevato	m ² 3.59
Pavimentazione	m 4.00
Pav. usura sp. 0.04	m ² 0.16
Pav. binder sp. 0.05	m ² 0.20
Pav. Fondaz. sp. 0.18	m ² 0.72



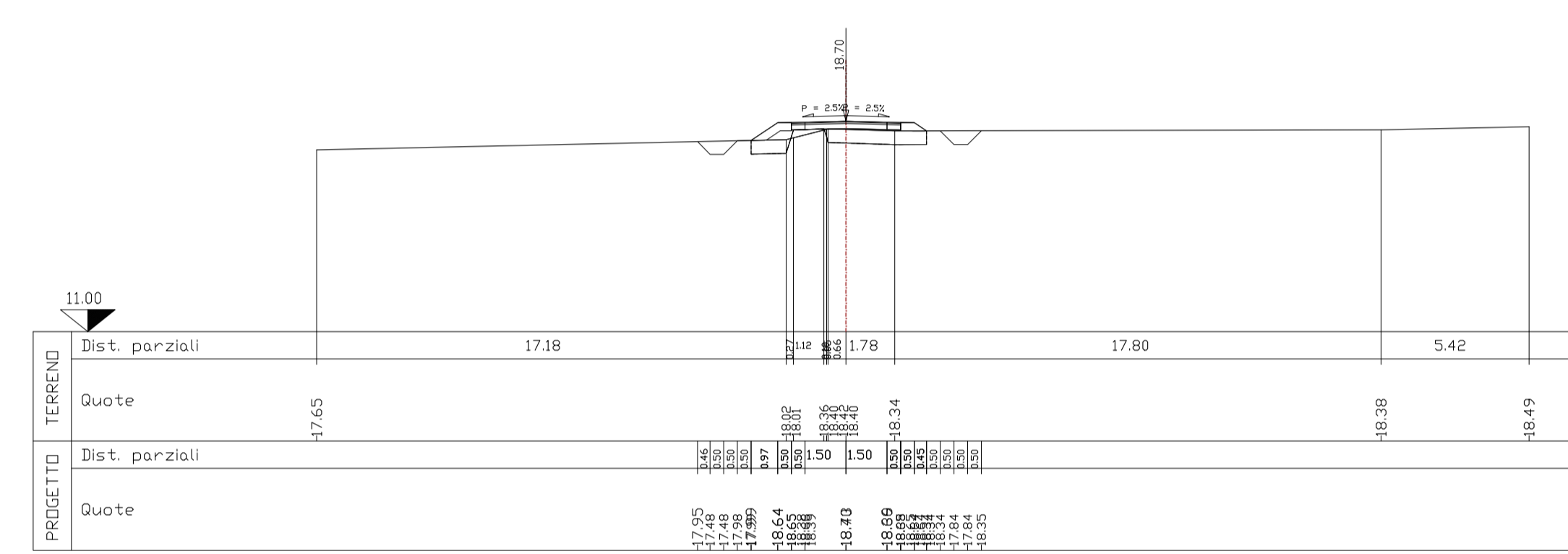
Asse ricicatura n.22_NV13 3 PRDGR. 31.02
PARZ. 6.98

SEZIONE N. 6	
Piano di posa	m 7.10
Bonifica	m ² 0.00
Scavo	m ² 0.00
Rilevato	m ² 3.29
Terreno vegetale SX	m ² 0.45
Terreno vegetale DX	m ² 0.42
Fosso SX	m ² 0.49
Fosso DX	m ² 2.00
Scotico - Rilevato	m ² 3.55
Pavimentazione	m 4.00
Pav. usura sp. 0.04	m ² 0.16
Pav. binder sp. 0.05	m ² 0.20
Pav. Fondaz. sp. 0.18	m ² 0.72



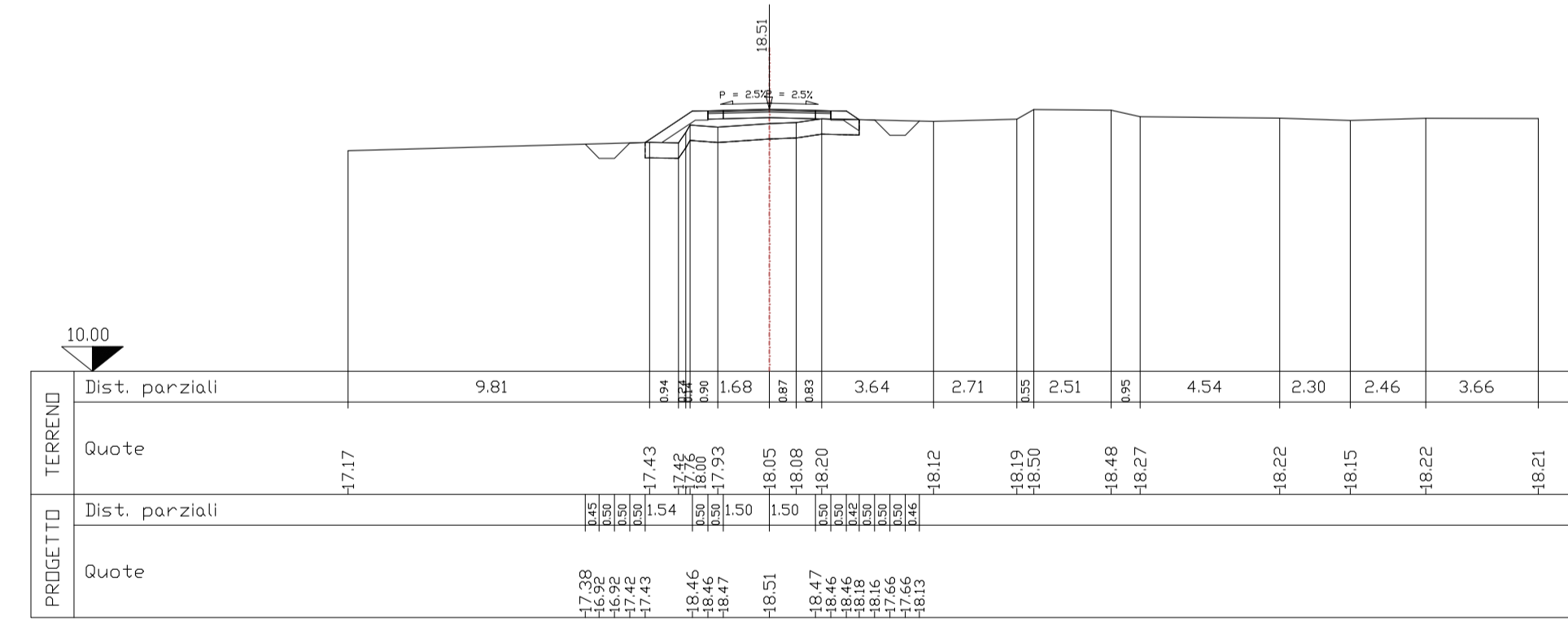
Asse ricicatura n.22_NV13 7 PRDGR. 74.27
PARZ. 12.47

SEZIONE N. 10	
Piano di posa	m 7.42
Bonifica	m ² 0.00
Scavo	m ² 0.64
Rilevato	m ² 0.84
Terreno vegetale SX	m ² 0.40
Terreno vegetale DX	m ² 0.22
Fosso SX	m ² 0.47
Fosso DX	m ² 0.50
Scotico - Rilevato	m ² 3.22
Pavimentazione	m 4.00
Pav. usura sp. 0.04	m ² 0.16
Pav. binder sp. 0.05	m ² 0.20
Pav. Fondaz. sp. 0.18	m ² 0.72



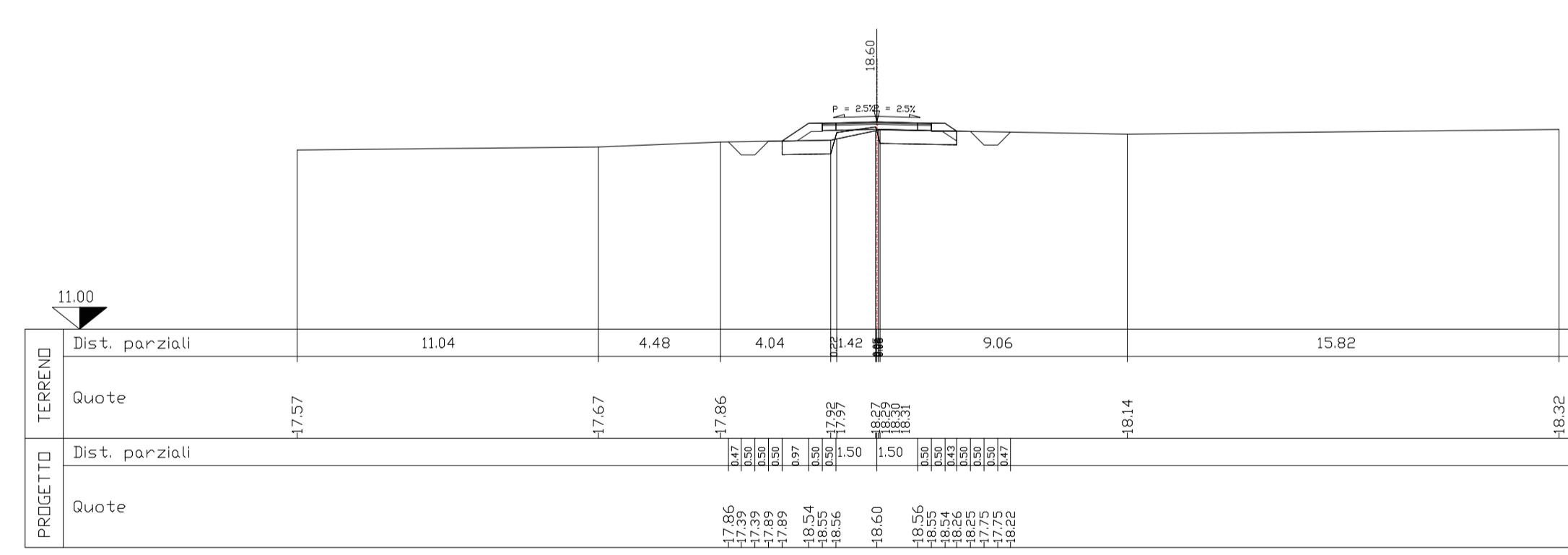
Asse ricicatura n.22_NV13 11 PRDGR. 151.92
PARZ. 26.92

SEZIONE N. 3	
Piano di posa	m 7.29
Bonifica	m ² 0.00
Scavo	m ² 0.00
Rilevato	m ² 1.74
Terreno vegetale SX	m ² 0.61
Terreno vegetale DX	m ² 0.30
Fosso SX	m ² 0.47
Fosso DX	m ² 0.48
Scotico - Rilevato	m ² 3.48
Pavimentazione	m 4.00
Pav. usura sp. 0.04	m ² 0.16
Pav. binder sp. 0.05	m ² 0.20
Pav. Fondaz. sp. 0.18	m ² 0.72



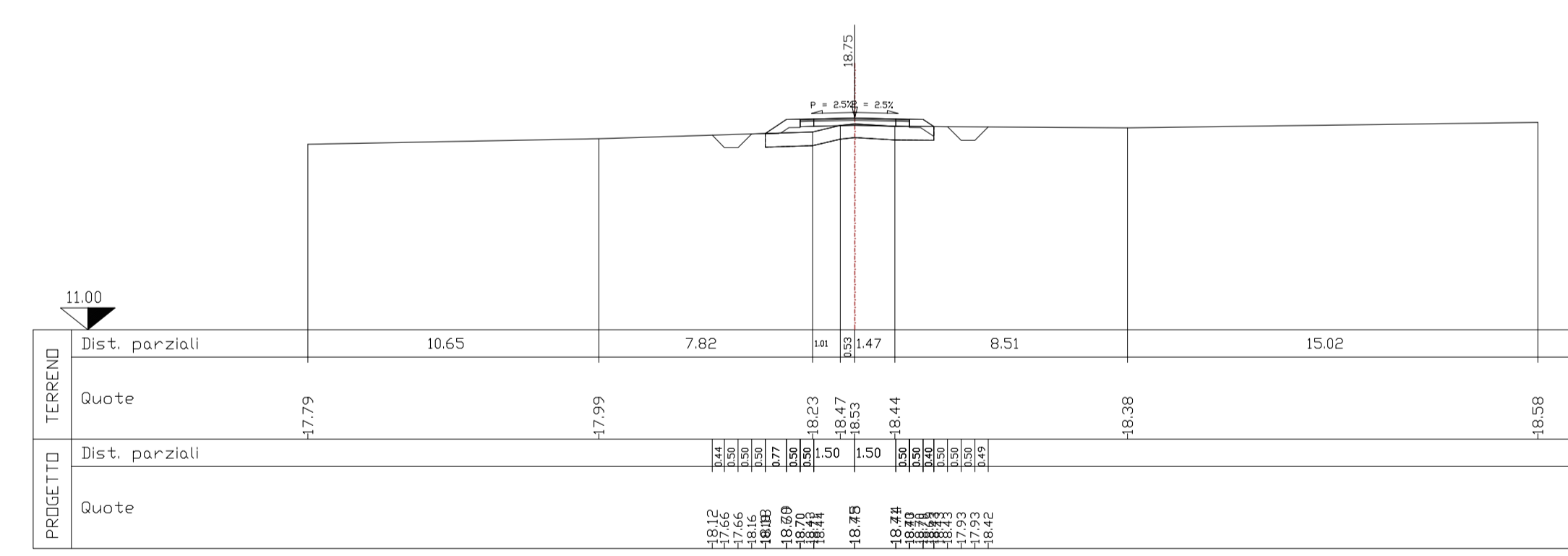
Asse ricicatura n.22_NV13 4 PRDGR. 38.01
PARZ. 6.98

SEZIONE N. 7	
Piano di posa	m 7.47
Bonifica	m ² 0.00
Scavo	m ² 0.80
Rilevato	m ² 0.97
Terreno vegetale SX	m ² 0.40
Terreno vegetale DX	m ² 0.31
Fosso SX	m ² 0.48
Fosso DX	m ² 0.48
Scotico - Rilevato	m ² 3.20
Pavimentazione	m 4.00
Pav. usura sp. 0.04	m ² 0.16
Pav. binder sp. 0.05	m ² 0.20
Pav. Fondaz. sp. 0.18	m ² 0.72

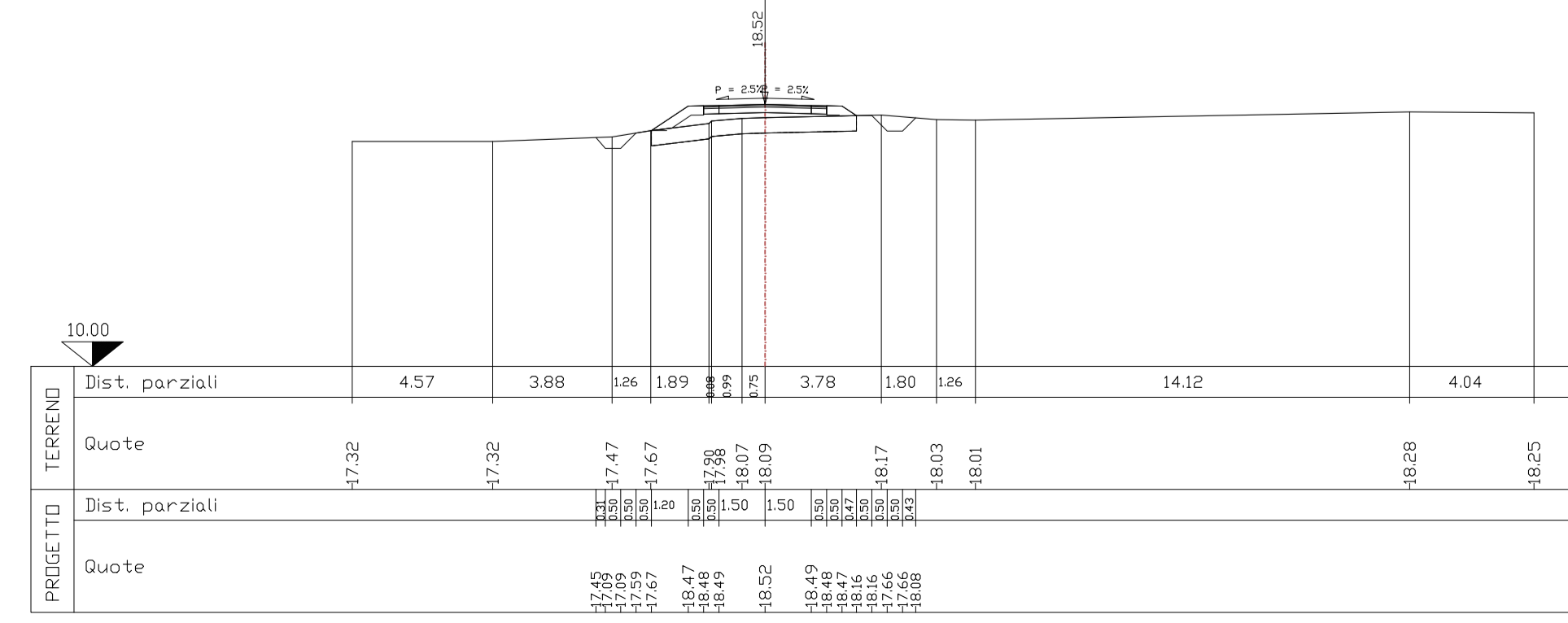


Asse ricicatura n.22_NV13 8 PRDGR. 86.74
PARZ. 12.47

SEZIONE N. 11	
Piano di posa	m 6.20
Bonifica	m ² 0.00
Scavo	m ² 0.06
Rilevato	m ² 0.81
Terreno vegetale SX	m ² 0.33
Terreno vegetale DX	m ² 0.30
Fosso SX	m ² 0.46
Fosso DX	m ² 0.49
Scotico - Rilevato	m ² 3.09
Pavimentazione	m 4.00
Pav. usura sp. 0.04	m ² 0.16
Pav. binder sp. 0.05	m ² 0.20
Pav. Fondaz. sp. 0.18	m ² 0.72

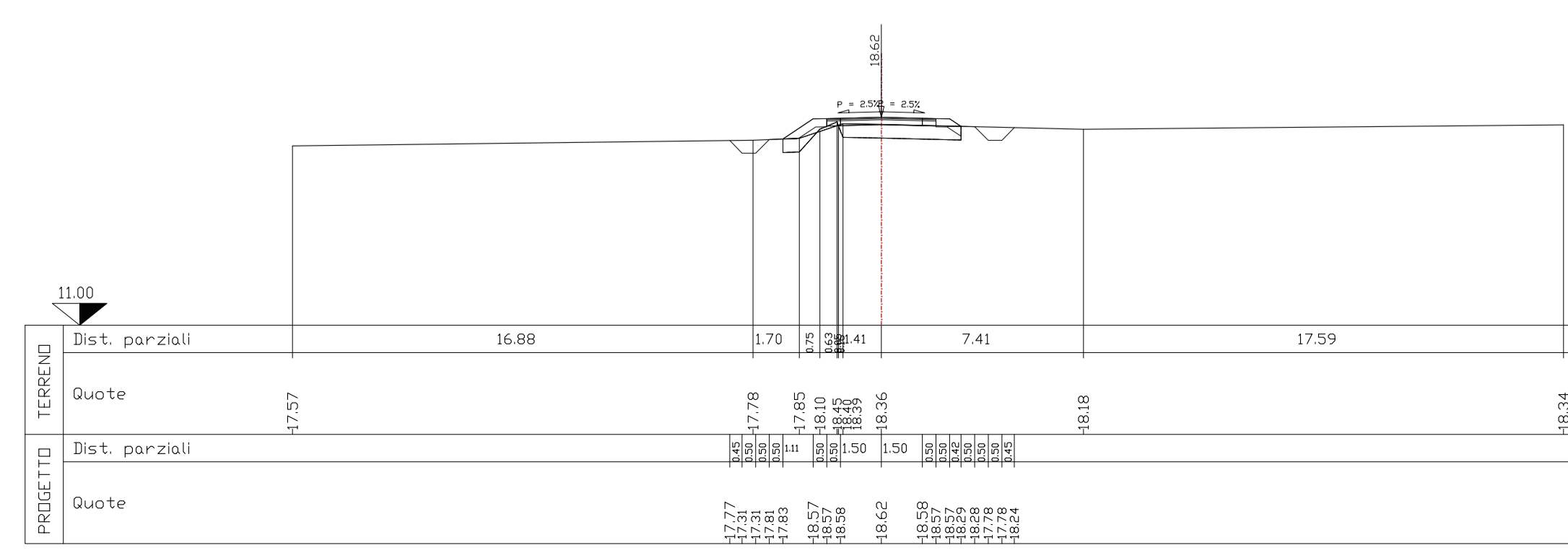


SEZIONE N. 4	
Piano di posa	m 6.72
Bonifica	m ² 0.00
Scavo	m ² 0.00
Rilevato	m ² 1.53
Terreno vegetale SX	m ² 0.47
Terreno vegetale DX	m ² 0.23
Fosso SX	m ² 0.35
Fosso DX	m ² 0.47
Scotico - Rilevato	m ² 3.34
Pavimentazione	m 4.00
Pav. usura sp. 0.04	m ² 0.16
Pav. binder sp. 0.05	m ² 0.20
Pav. Fondaz. sp. 0.18	m ² 0.72



Asse ricicatura n.22_NV13 5 PRDGR. 50.00
PARZ. 11.99

SEZIONE N. 8	
Piano di posa	m 7.34
Bonifica	m ² 0.00
Scavo	m ² 0.40
Rilevato	m ² 0.46
Terreno vegetale SX	m ² 0.45
Terreno vegetale DX	m ² 0.30
Fosso SX	m ² 0.46
Fosso DX	m ² 0.47
Scotico - Rilevato	m ² 3.27
Pavimentazione	m 4.00
Pav. usura sp. 0.04	m ² 0.16
Pav. binder sp. 0.05	m ² 0.20
Pav. Fondaz. sp. 0.18	m ² 0.72



Asse ricicatura n.22_NV13 9 PRDGR. 100.00
PARZ. 13.26

SEZIONE N. 9	
Piano di posa	m 7.33
Bonifica	m ² 0.00
Scavo	m ² 0.45
Rilevato	m ² 0.55
Terreno vegetale SX	m ² 0.45
Terreno vegetale DX	m ² 0.28
Fosso SX	m ² 0.49
Fosso DX	m ² 0.48
Scotico - Rilevato	m ² 3.24
Pavimentazione	m 4.00
Pav. usura sp. 0.04	m ² 0.16
Pav. binder sp. 0.05	m ² 0.20
Pav. Fondaz. sp. 0.18	m ² 0.72



Asse ricicatura n.22_NV13 10 PRDGR. 125.00
PARZ. 25.00

COMMITTENTE: **RFI** RETE FERROVIARIA ITALIANA
GRUPPO FERROVIE DELLO STATO ITALIANE
DIREZIONE INVESTIMENTI
DIREZIONE PROGRAMMI INVESTIMENTI
DIRETTRICE SUB - PROGETTO ADRIATICA

DIREZIONE LAVORI: **ITALFER** GRUPPO FERROVIE DELLO STATO ITALIANE

APPALTATORE: **AD AGOSTINO** COSTRUZIONI GENERALI

PROGETTAZIONE: MANDATARIA **rpa** MANDANTE **CONSTRUTTORIA** **HUB**

PROGETTO ESECUTIVO

LINEA BARI-LECCE - RIASSETTO NODO DI BARI
TRATTA A SUD DI BARI
VARIANTE DI TRACCIATO TRA BARI C.LE E BARI TORRE A MARE

ELABORATI 'VIABILITA'
NV13 - Nuova viabilità Strada Vicinale Monte km 8+403,30
Variante altimetrica definitiva
Sezioni trasversali - Ricicatura 22

APPALTATORE	PROGETTAZIONE	SCALA:
DIRETTORE TECNICO Ing. A. DI PALMA	DIRETTORE DELLA PROGETTAZIONE Ing. MARCO RABINELLI	1:200

COMMITTENTE/LOTTO/FASE ENTE TIPO DOC. OPERA/DISCIPLINA PROG. REV.

I A 3 S 0 1 E Z Z W 9 NV1300 0 0 6 E

Revis.	Descrizione	Redatto	Data	Verificato	Data	Approvato	Data	Autorizzato Data
A	Emesso	G. Di Marco	Mag. 2021	G. Di Marco	Mag. 2021	M. Raimelli	Mag. 2021	A. Pavesi Ott. 2022
B	Revisione in risposta a NV NUS/NV/00000001	G. Di Marco	Ott. 2021	G. Di Marco	Ott. 2021	M. Raimelli	Ott. 2021	
C	Revisione in risposta a NV NUS/NV/00000003	G. Di Marco	Feb. 2022	G. Di Marco	Feb. 2022	M. Raimelli	Feb. 2022	
D	Revisione in risposta a NV NUS/NV/00000004	G. Di Marco	Giù. 2022	G. Di Marco	Giù. 2022	M. Raimelli	Giù. 2022	
E	Revisione in risposta a NV NUS/NV/00000004	G. Di Marco	Giù. 2022	G. Di Marco	Giù. 2022	M. Raimelli	Giù. 2022	

File: IA3S01EZZW9NV1300006.DWG n. Elab.: