

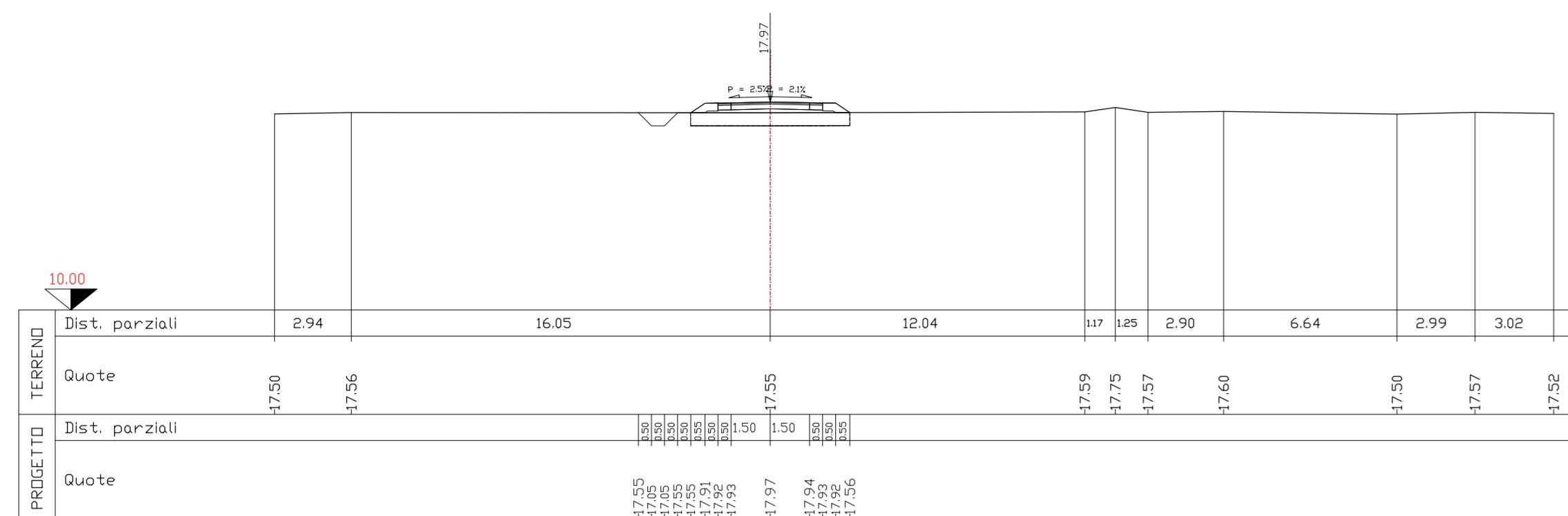
SEZIONE N. 9	
Piano di posa (m)	6.09
Bonifica (m2)	0.00
Scavo (m2)	0.00
Rilevato (m2)	1.07
Terreno vegetale in sx m2	0.51
Terreno vegetale in dx m2	0.25
Fosso in sinistra (m2)	0.50
Fosso in destra (m2)	0.00
Scotico - Rilevato (m)	6.09
Pavimentazione (m)	4.00
Pav. usura sp. 0.04 m2	0.16
Pav. kinder sp. 0.05 m2	0.20
Pav. fondaz. sp. 0.18 m2	0.72

SEZIONE N. 10	
Piano di posa (m)	6.13
Bonifica (m2)	0.00
Scavo (m2)	0.00
Rilevato (m2)	1.16
Terreno vegetale in sx m2	0.52
Terreno vegetale in dx m2	0.27
Fosso in sinistra (m2)	0.51
Fosso in destra (m2)	0.00
Scotico - Rilevato (m)	6.12
Pavimentazione (m)	4.00
Pav. usura sp. 0.04 m2	0.16
Pav. kinder sp. 0.05 m2	0.20
Pav. fondaz. sp. 0.18 m2	0.72

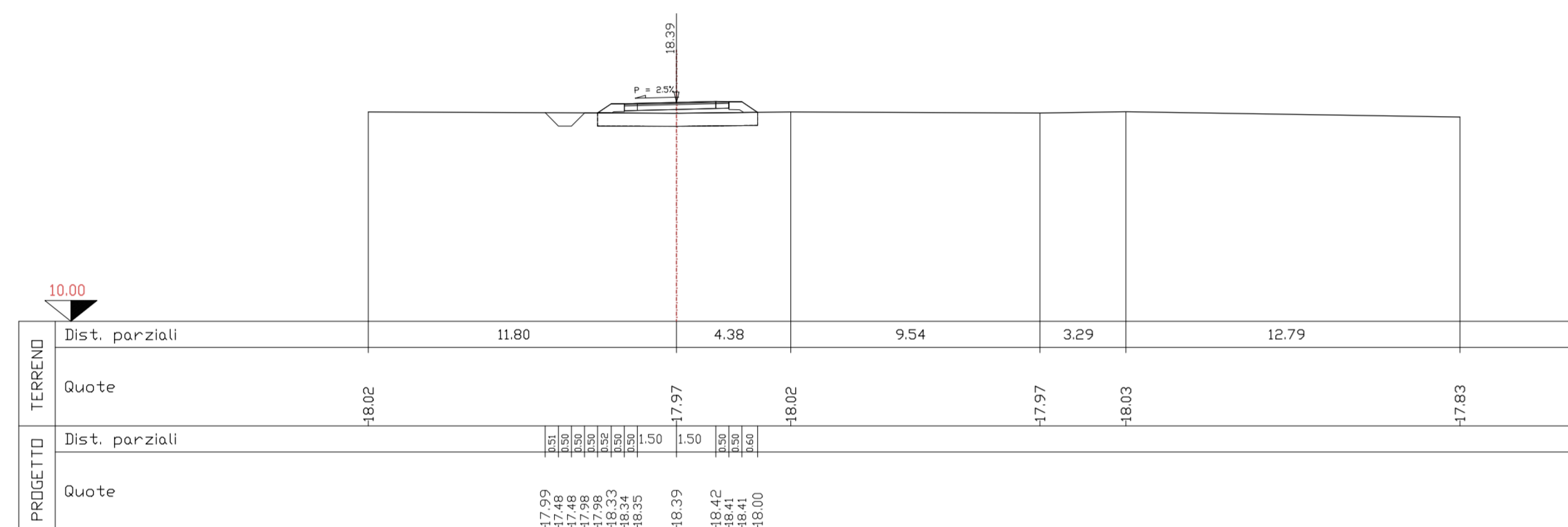
SEZIONE N. 11	
Piano di posa (m)	6.31
Bonifica (m2)	0.00
Scavo (m2)	0.00
Rilevato (m2)	1.39
Terreno vegetale in sx m2	0.58
Terreno vegetale in dx m2	0.31
Fosso in sinistra (m2)	0.50
Fosso in destra (m2)	0.00
Scotico - Rilevato (m)	6.30
Pavimentazione (m)	4.00
Pav. usura sp. 0.04 m2	0.16
Pav. kinder sp. 0.05 m2	0.20
Pav. fondaz. sp. 0.18 m2	0.72

SEZIONE N. 12	
Piano di posa (m)	5.64
Bonifica (m2)	0.00
Scavo (m2)	0.19
Rilevato (m2)	0.30
Terreno vegetale in sx m2	0.53
Terreno vegetale in dx m2	0.31
Fosso in sinistra (m2)	0.53
Fosso in destra (m2)	0.00
Scotico - Rilevato (m)	5.64
Pavimentazione (m)	4.00
Pav. usura sp. 0.04 m2	0.16
Pav. kinder sp. 0.05 m2	0.20
Pav. fondaz. sp. 0.18 m2	0.72

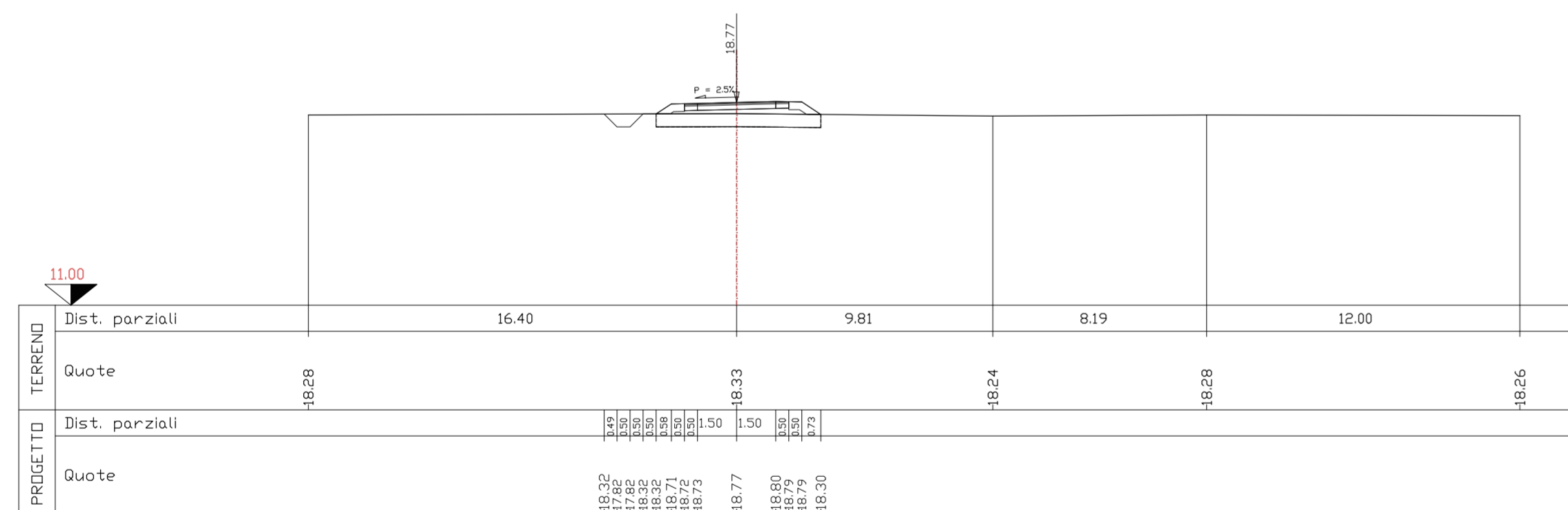
SEZ.NUM.9      PROGR. 125.00  
PARZ. 14.46



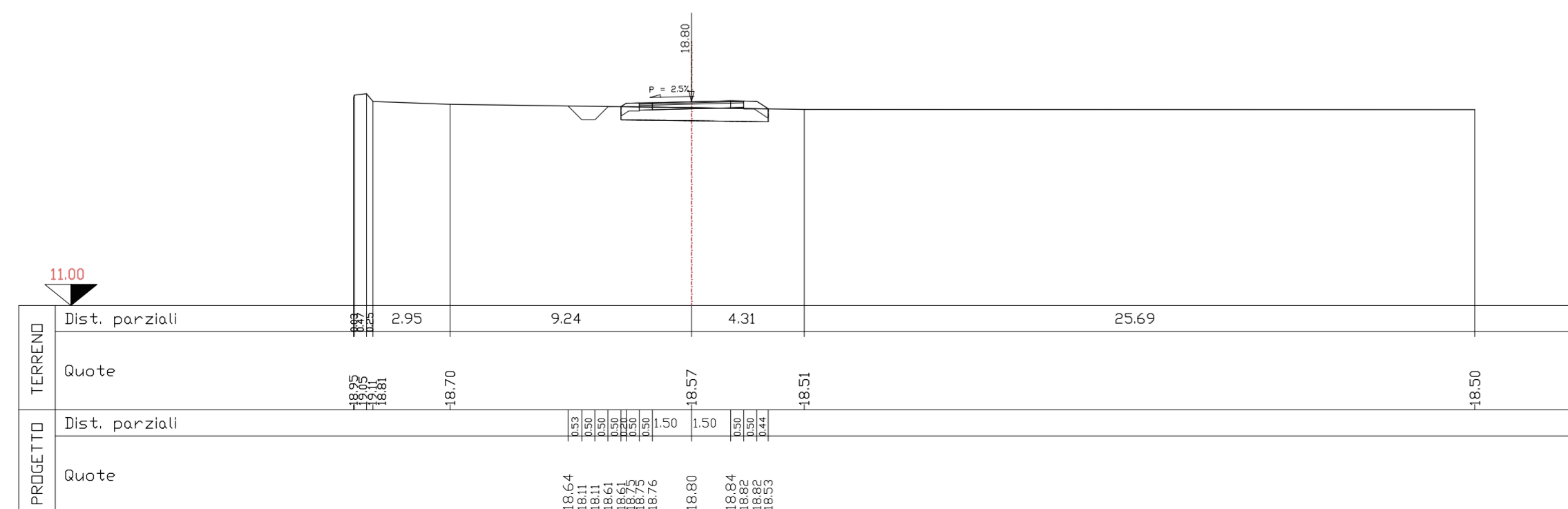
SEZ.NUM.10      PROGR. 150.00  
PARZ. 25.00



SEZ.NUM.11      PROGR. 175.00  
PARZ. 25.00

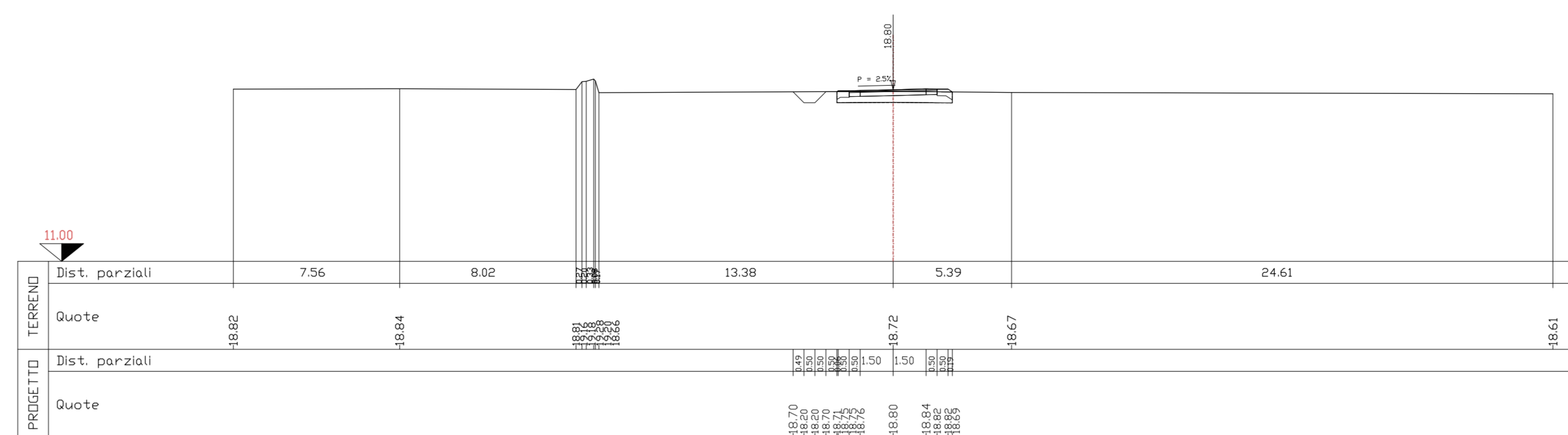


SEZ.NUM.12      PROGR. 200.00  
PARZ. 25.00



SEZIONE N. 13	
Piano di posa (m)	5.25
Bonifica (m2)	0.00
Scavo (m2)	0.72
Rilevato (m2)	0.09
Terreno vegetale in sx m2	0.40
Terreno vegetale in dx m2	0.22
Fosso in sinistra (m2)	0.49
Fosso in destra (m2)	0.00
Scotico - Rilevato (m)	5.25
Pavimentazione (m)	4.00
Pav. usura sp. 0.04 m2	0.16
Pav. kinder sp. 0.05 m2	0.20
Pav. fondaz. sp. 0.18 m2	0.72

SEZ.NUM.13      PROGR. 211.42  
PARZ. 11.42



COMMITTENTE:  
**RFI**  
RETE FERROVIARIA ITALIANA  
GRUPPO FERROVIE DELLO STATO ITALIANE  
DIREZIONE INVESTIMENTI  
DIREZIONE PROGRAMMI INVESTIMENTI  
DIRETTRICE SUD - PROGETTO ADRIATICA

DIREZIONE LAVORI:  
**ITALFERR**  
GRUPPO FERROVIE DELLO STATO ITALIANE

APPALTATORE:  
**AD AGOSTINO**  
COSTRUZIONI GENERALI

PROGETTAZIONE:  
MANDATARIA: **tpa**      MANDANTE: **CONSTRUTTIVA**      **HUB**

PROGETTO ESECUTIVO

LINEA BARI-LECCE - RIASSETTO NODO DI BARI  
TRATTA A SUD DI BARI  
VARIANTE DI TRACCIATO TRA BARI C.LE E BARI TORRE A MARE

ELABORATI VIABILITA'  
NV14 - Nuova viabilità Strada interpoderali km 9+006,46  
Variante altimetrica definitiva  
Sezioni trasversali - Ricucitura 27- 2/2

APPALTATORE AD AGOSTINO COSTRUZIONI GENERALI	PROGETTAZIONE DIRETTORE DELLA PROGETTAZIONE Ing. MARCO RASIMELLI	SCALA: 1:200
---	--	-----------------

COMMESSA	LOTTO	FASE	ENTE	TIPO DOC.	OPERA/DISCIPLINA	PROGR.	REV.
I	A3S	01	E	ZZ	W9	NV14/00	005 F

Revis.	Descrizione	Redatto	Data	Verificato	Data	Approvato	Data	Autorizzato Data
A	Emissione	G. Di Martino	Mag. 2021	G. Di Martino	Mag. 2021	M. Rasimelli	Mag. 2021	A. Ronco Gen. 2023
B	Revisione risposta a 500 VAB-RV-0000000373	G. Di Martino	Ott. 2021	G. Di Martino	Ott. 2021	M. Rasimelli	Ott. 2021	
C	Revisione risposta a 500 VAB-RV-0000000224	G. Di Martino	Feb. 2022	G. Di Martino	Feb. 2022	M. Rasimelli	Feb. 2022	
D	Revisione risposta a 500 VAB-RV-0000000465	G. Di Martino	Giu. 2022	G. Di Martino	Giu. 2022	M. Rasimelli	Giu. 2022	
E	Revisione risposta a 500 VAB-RV-0000000465	G. Di Martino	Giu. 2022	G. Di Martino	Giu. 2022	M. Rasimelli	Giu. 2022	
F	Revisione risposta a 500 VAB-RV-0000000588	G. Di Martino	Gen. 2023	G. Di Martino	Gen. 2023	M. Rasimelli	Gen. 2023	

File: IA3S01EZZW9NV1400005F.DWG      n. Elab.: