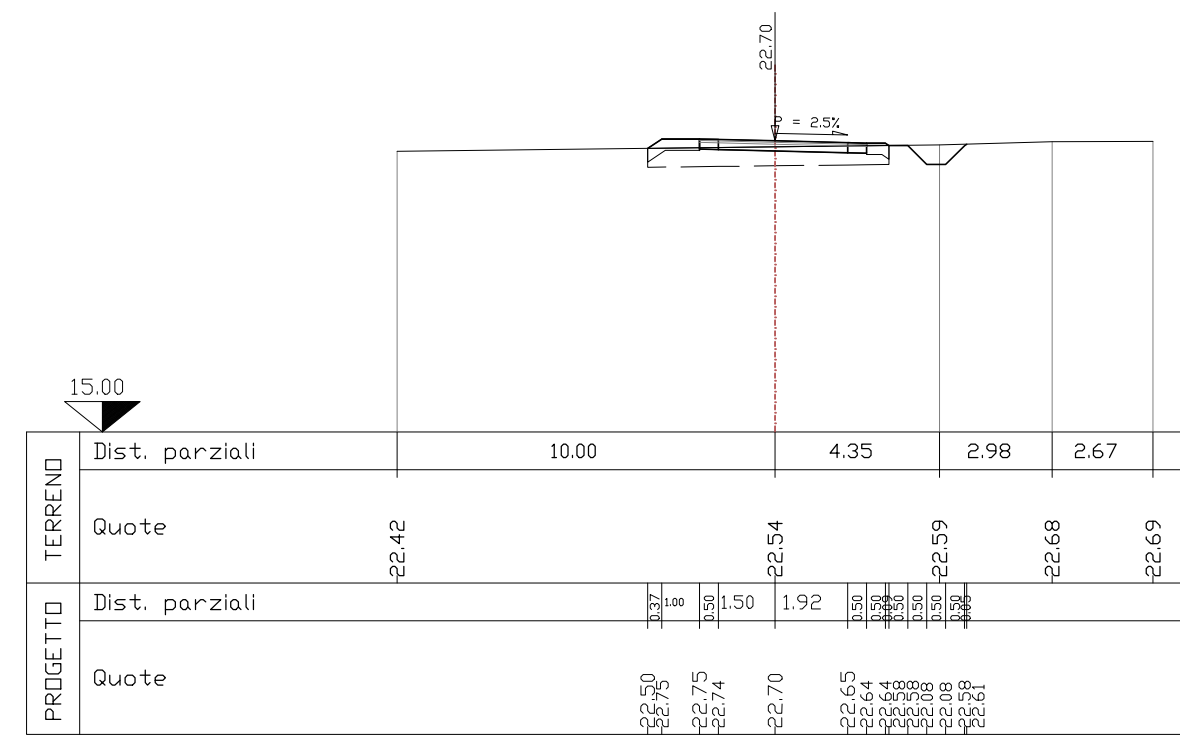


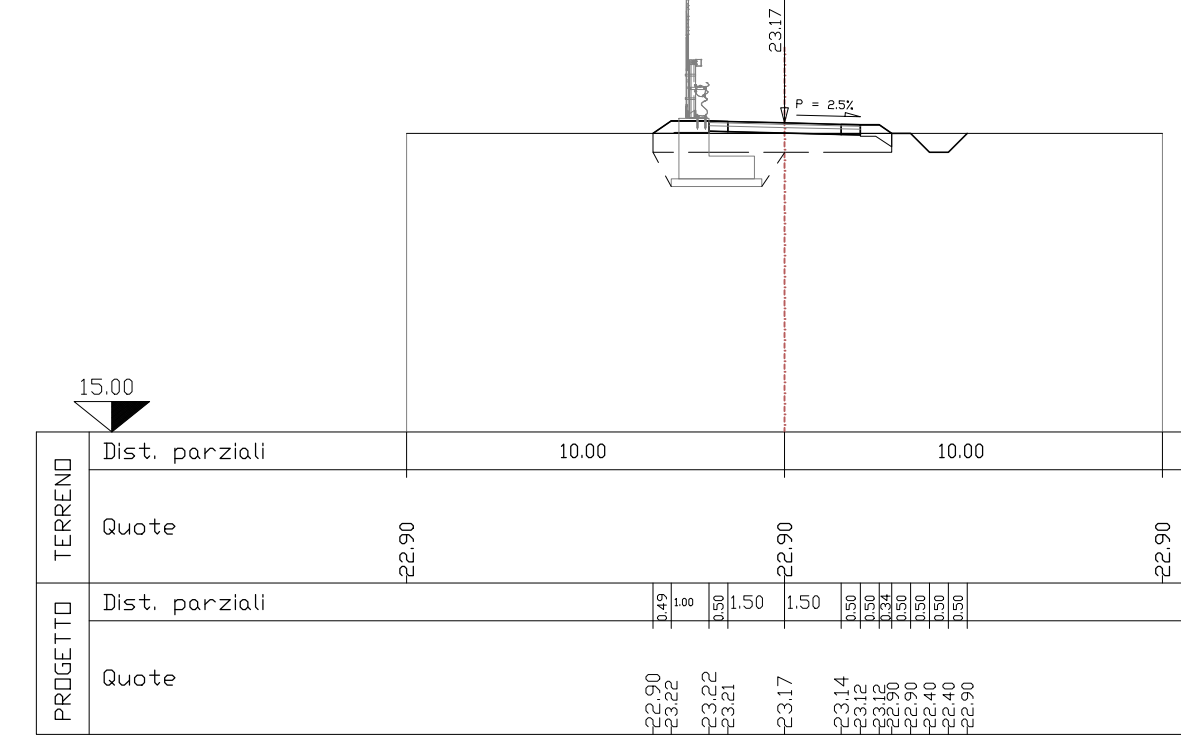
SEZIONE N. 1

Piano di posa	m	6.39
Bonifica	m ²	0.00
Scavo	m ²	0.00
Rilevato	m ²	0.32
Terreno vegetale SX	m ²	0.62
Terreno vegetale DX	m ²	0.19
Fosso SX	m ²	0.00
Fosso DX	m ²	0.53
Scotico	m ²	3.19
Pavimentazione	m	4.42
Pav. usura sp. 0.04	m ²	0.18
Pav. binder sp. 0.05	m ²	0.22
Pav. Fondaz. sp. 0.18	m ²	0.79



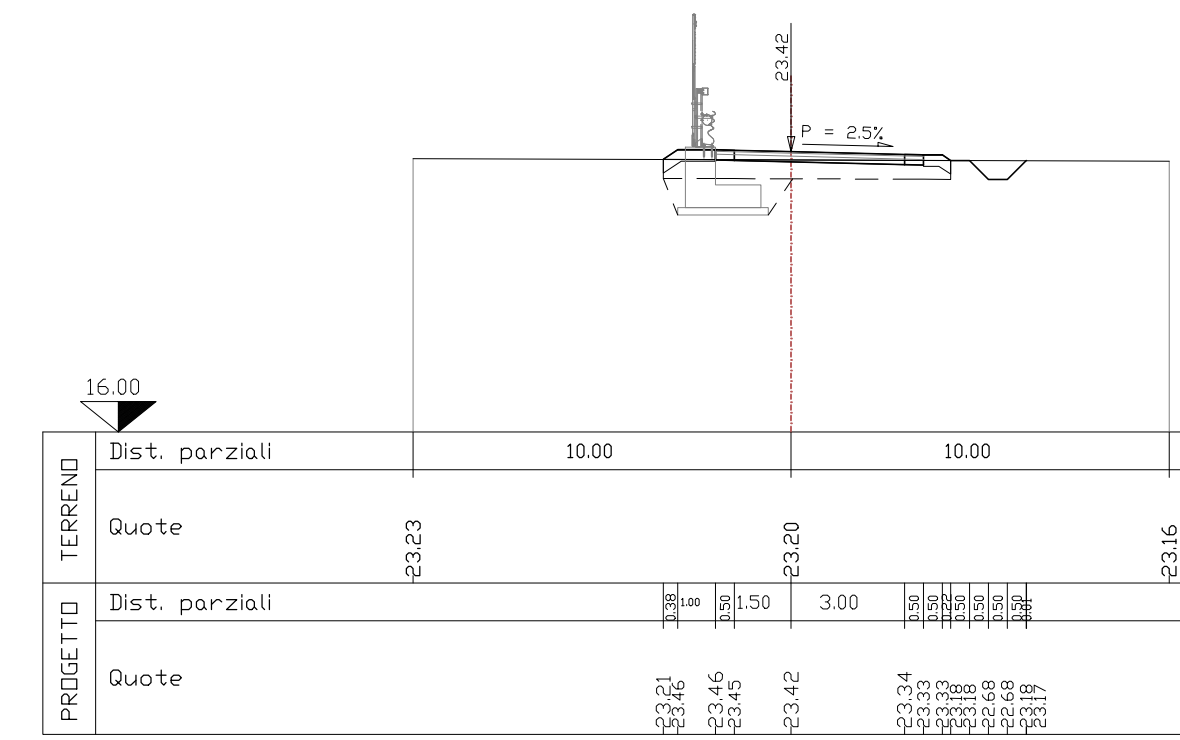
SEZIONE N. 5

Piano di posa	m	6.32
Bonifica	m ²	0.00
Scavo	m ²	2.67
Rilevato	m ²	1.25
Terreno vegetale SX	m ²	0.41
Terreno vegetale DX	m ²	0.27
Fosso SX	m ²	0.00
Fosso DX	m ²	0.50
Scotico	m ²	2.76
Pavimentazione	m	4.00
Pav. usura sp. 0.04	m ²	0.16
Pav. binder sp. 0.05	m ²	0.20
Pav. Fondaz. sp. 0.18	m ²	0.72



SEZIONE N. 9

Piano di posa	m	7.60
Bonifica	m ²	0.00
Scavo	m ²	2.82
Rilevato	m ²	1.19
Terreno vegetale SX	m ²	0.46
Terreno vegetale DX	m ²	0.23
Fosso SX	m ²	0.00
Fosso DX	m ²	0.50
Scotico	m ²	3.40
Pavimentazione	m	5.50
Pav. usura sp. 0.04	m ²	0.22
Pav. binder sp. 0.05	m ²	0.27
Pav. Fondaz. sp. 0.18	m ²	0.99



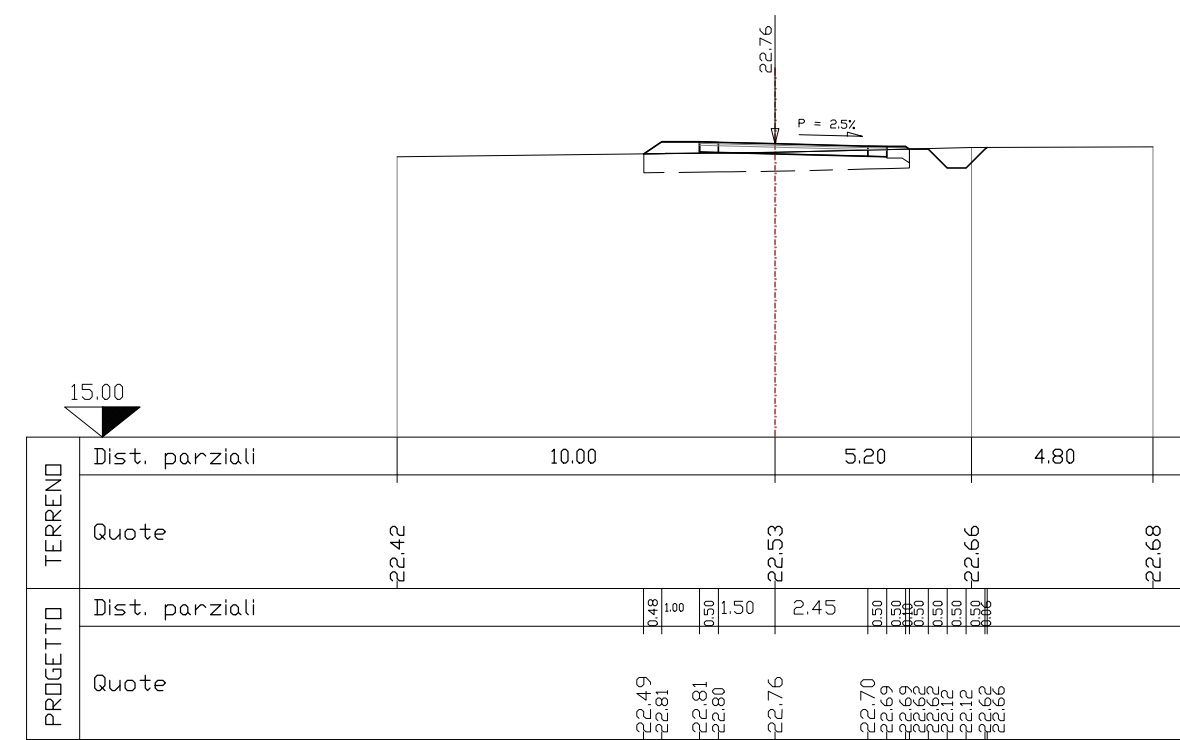
SEZ.NUM.2 PRGR. 6.18 PARZ. 6.18

SEZ.NUM.6 PRGR. 72.81 PARZ. 23.57

SEZ.NUM.10 PRGR. 118.49 PARZ. 5.46

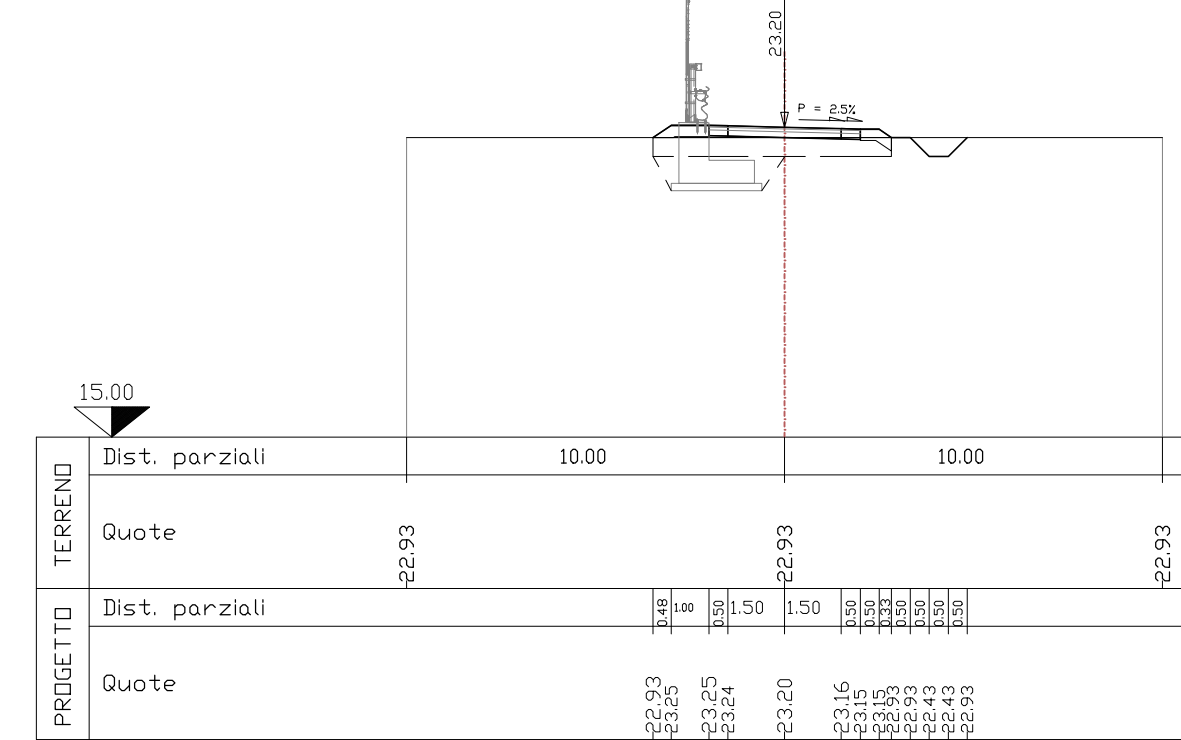
SEZIONE N. 2

Piano di posa	m	7.03
Bonifica	m ²	0.00
Scavo	m ²	0.00
Rilevato	m ²	0.43
Terreno vegetale SX	m ²	0.56
Terreno vegetale DX	m ²	0.19
Fosso SX	m ²	0.00
Fosso DX	m ²	0.55
Scotico	m ²	3.51
Pavimentazione	m	4.95
Pav. usura sp. 0.04	m ²	0.20
Pav. binder sp. 0.05	m ²	0.25
Pav. Fondaz. sp. 0.18	m ²	0.89



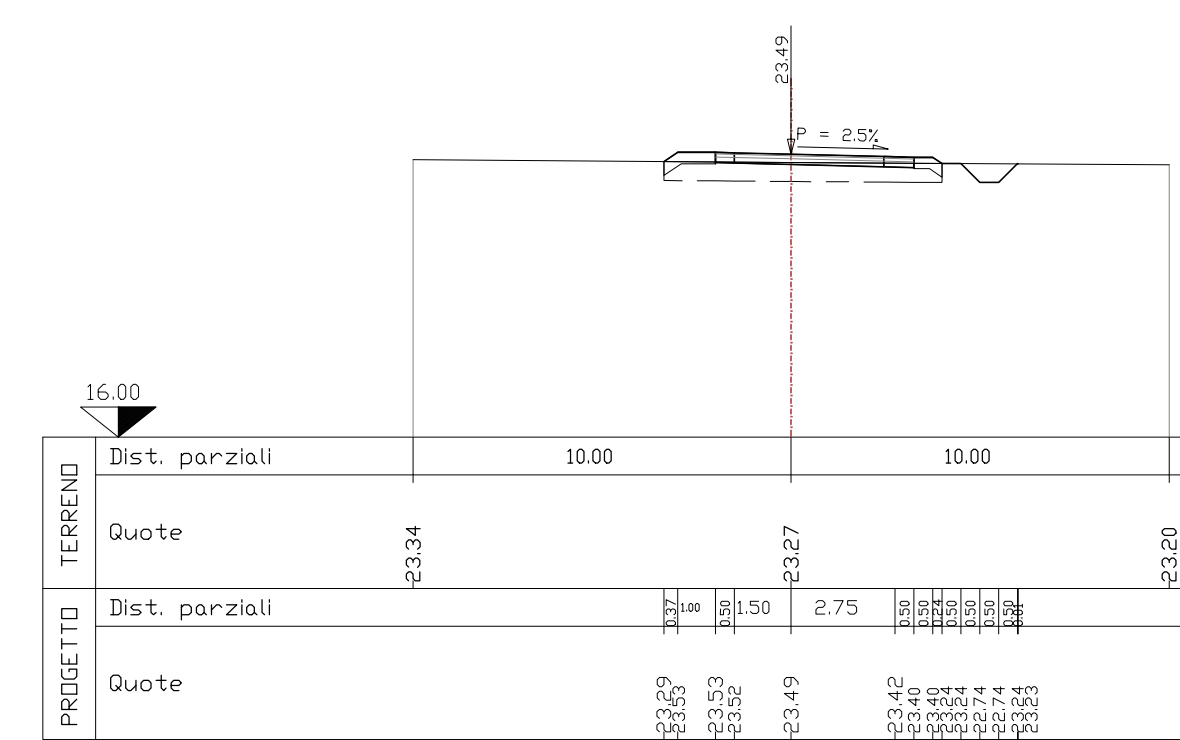
SEZIONE N. 6

Piano di posa	m	6.31
Bonifica	m ²	0.00
Scavo	m ²	2.68
Rilevato	m ²	1.24
Terreno vegetale SX	m ²	0.41
Terreno vegetale DX	m ²	0.27
Fosso SX	m ²	0.00
Fosso DX	m ²	0.50
Scotico	m ²	2.75
Pavimentazione	m	4.00
Pav. usura sp. 0.04	m ²	0.16
Pav. binder sp. 0.05	m ²	0.20
Pav. Fondaz. sp. 0.18	m ²	0.72



SEZIONE N. 10

Piano di posa	m	7.36
Bonifica	m ²	0.00
Scavo	m ²	0.00
Rilevato	m ²	0.40
Terreno vegetale SX	m ²	0.67
Terreno vegetale DX	m ²	0.24
Fosso SX	m ²	0.00
Fosso DX	m ²	0.49
Scotico	m ²	3.68
Pavimentazione	m	5.25
Pav. usura sp. 0.04	m ²	0.21
Pav. binder sp. 0.05	m ²	0.26
Pav. Fondaz. sp. 0.18	m ²	0.94



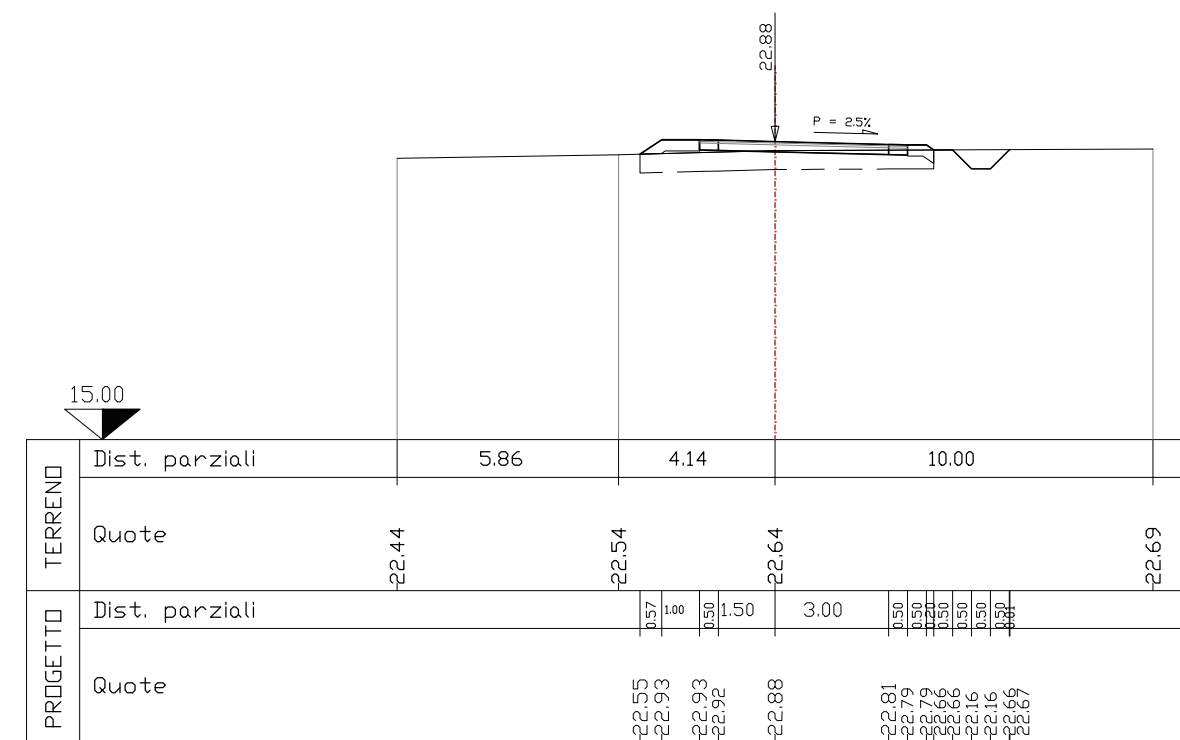
SEZ.NUM.3 PRGR. 17.86 PARZ. 11.67

SEZ.NUM.7 PRGR. 96.38 PARZ. 23.57

SEZ.NUM.11 PRGR. 124.56 PARZ. 6.07

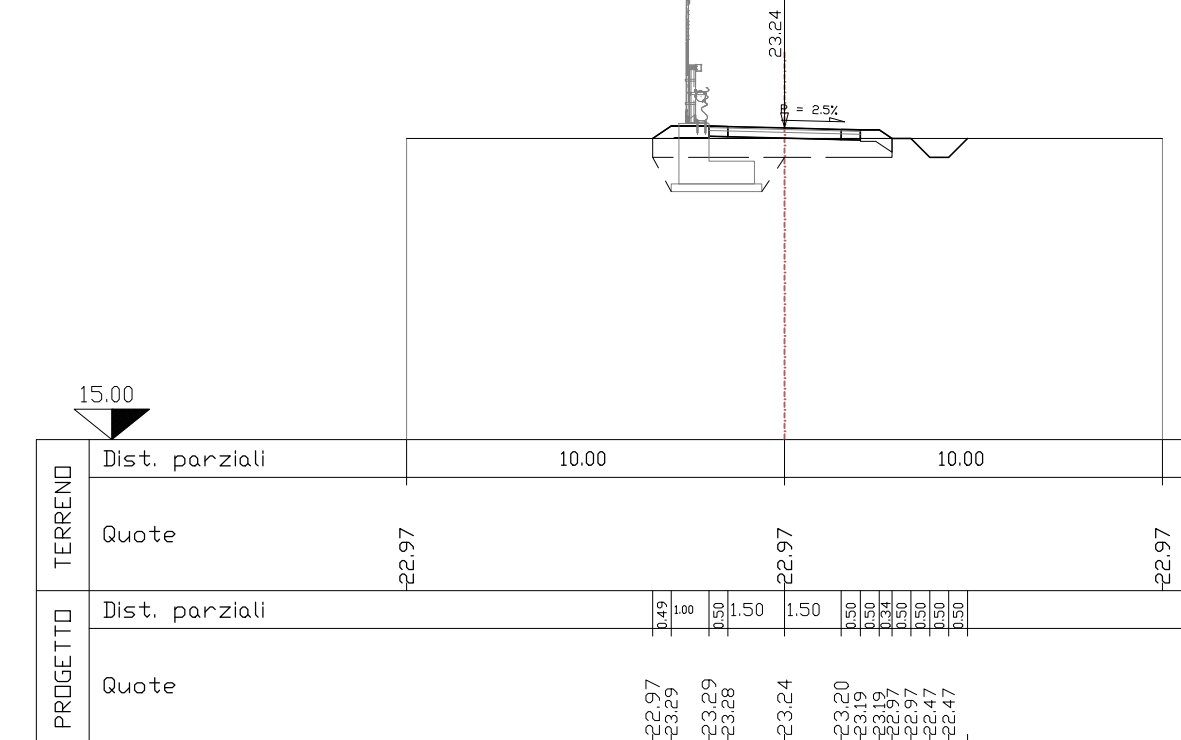
SEZIONE N. 3

Piano di posa	m	7.77
Bonifica	m ²	0.00
Scavo	m ²	0.00
Rilevato	m ²	0.58
Terreno vegetale SX	m ²	0.63
Terreno vegetale DX	m ²	0.22
Fosso SX	m ²	0.00
Fosso DX	m ²	0.51
Scotico	m ²	3.88
Pavimentazione	m	5.50
Pav. usura sp. 0.04	m ²	0.22
Pav. binder sp. 0.05	m ²	0.27
Pav. Fondaz. sp. 0.18	m ²	0.99



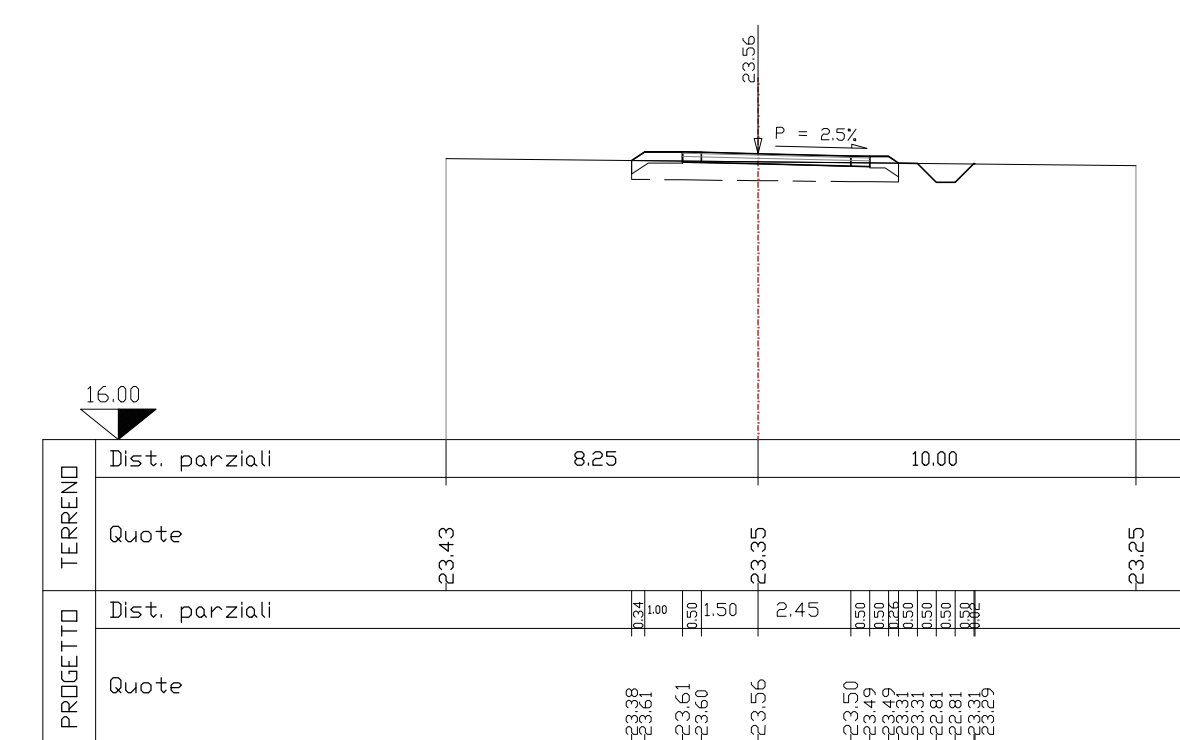
SEZIONE N. 7

Piano di posa	m	6.33
Bonifica	m ²	0.00
Scavo	m ²	2.66
Rilevato	m ²	1.25
Terreno vegetale SX	m ²	0.42
Terreno vegetale DX	m ²	0.28
Fosso SX	m ²	0.00
Fosso DX	m ²	0.50
Scotico	m ²	2.76
Pavimentazione	m	4.00
Pav. usura sp. 0.04	m ²	0.16
Pav. binder sp. 0.05	m ²	0.20
Pav. Fondaz. sp. 0.18	m ²	0.72



SEZIONE N. 11

Piano di posa	m	7.06
Bonifica	m ²	0.00
Scavo	m ²	0.00
Rilevato	m ²	0.39
Terreno vegetale SX	m ²	0.67
Terreno vegetale DX	m ²	0.25
Fosso SX	m ²	0.00
Fosso DX	m ²	0.49
Scotico	m ²	3.53
Pavimentazione	m	4.95
Pav. usura sp. 0.04	m ²	0.20
Pav. binder sp. 0.05	m ²	0.25
Pav. Fondaz. sp. 0.18	m ²	0.89



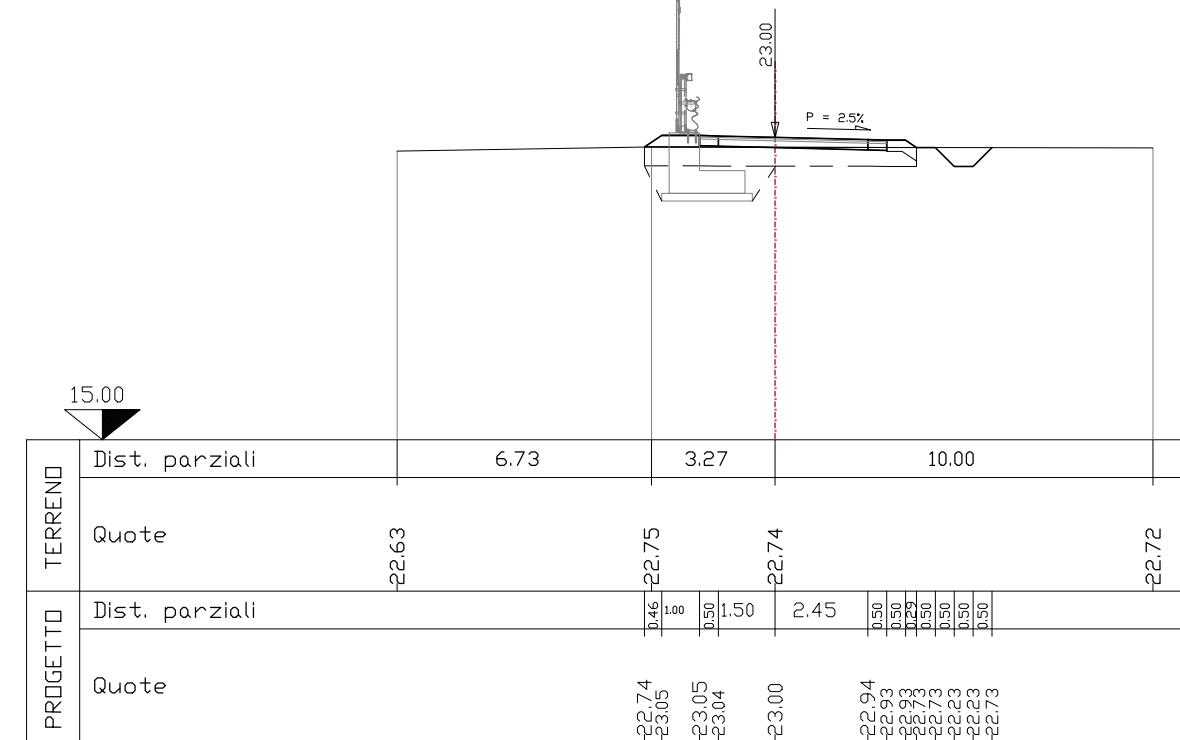
SEZ.NUM.4 PRGR. 29.53 PARZ. 11.68

SEZ.NUM.8 PRGR. 101.50 PARZ. 5.12

SEZ.NUM.12 PRGR. 135.34 PARZ. 10.78

SEZIONE N. 4

Piano di posa	m	7.20
Bonifica	m ²	0.00
Scavo	m ²	2.70
Rilevato	m ²	1.21
Terreno vegetale SX	m ²	0.39
Terreno vegetale DX	m ²	0.26
Fosso SX	m ²	0.00
Fosso DX	m ²	0.50
Scotico	m ²	3.20
Pavimentazione	m	4.95
Pav. usura sp. 0.04	m ²	0.20
Pav. binder sp. 0.05	m ²	0.25
Pav. Fondaz. sp. 0.18	m ²	0.89



SEZIONE N. 8

Piano di posa	m	7.13
Bonifica	m ²	0.00
Scavo	m ²	2.76
Rilevato	m ²	1.19
Terreno vegetale SX	m ²	0.47
Terreno vegetale DX	m ²	0.24
Fosso SX	m ²	0.00
Fosso DX	m ²	0.50
Scotico	m ²	3.16
Pavimentazione	m	4.95
Pav. usura sp. 0.04	m ²	0.20
Pav. binder sp. 0.05	m ²	0.25
Pav. Fondaz. sp. 0.18	m ²	0.89

