SEZ.NUM.1 PROGR. 0.00 PARZ. 0.00

SEZIONE N. 1

Piano di posa	m	6.11
Bonifica	m2	0.00
Scavo	m2	1.00
Rilevato	m2	0.20
Terreno vegetale SX	m2	0.58
Terreno vegetale DX	m2	0.41
Fosso SX	m2	0.49
Fosso DX	m2	0.00
Scotico	m2	3.05
Pavimentazione	m	4.26
Pav. usura sp. 0.04	m2	0.17
Pav. binder sp. 0.05	m2	0.21
Pav. fondaz. sp. 0.18	m2	0.77



SEZ.NUM.2 PROGR. 16.05 PARZ. 16.05

SEZIONE N. 2

Piano di posa	m	7.44
Bonifica	m2	0.00
Scavo	m2	0.30
Rilevato	m2	0.54
Terreno vegetale SX	m2	0.65
Terreno vegetale DX	m2	0.40
Fosso SX	m2	0.51
Fosso DX	m2	0.00
Scotico	m2	3.72
Pavimentazione	m	5.12
Pav. usura sp. 0.04	m2	0.20
Pav. binder sp. 0.05	m2	0.26
Pav. fondaz. sp. 0.18	m2	0.92

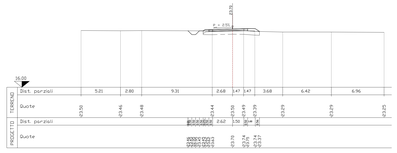

SEZ.NUM.3 PROGR. 33.44 PARZ. 17.39

SEZIONE N. 3

Piano di posa	m	7.45
Bonifica	m2	0.00
Scavo	m2	0.06
Rilevato	m2	0.70
Terreno vegetale SX	m2	0.66
Terreno vegetale DX	m2	0.39
Fosso SX	m2	0.50
Fosso DX	m2	0.00
Scotico	m2	3.73
Pavimentazione	m	5.12
Pav. usura sp. 0.04	m2	0.20
Pav. binder sp. 0.05	m2	0.20
Pav. fondaz. sp. 0.18	m2	0.92

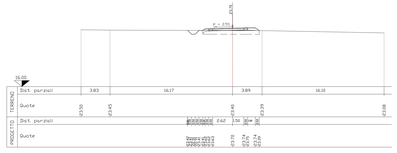

SEZ.NUM.4 PROGR. 50.83 PARZ. 17.39

SEZIONE N. 4

Piano di posa	m	7.52
Bonifica	m2	0.00
Scavo	m2	2.89
Rilevato	m2	1.63
Terreno vegetale SX	m2	0.68
Terreno vegetale DX	m2	0.17
Fosso SX	m2	0.51
Fosso DX	m2	0.00
Scotico	m2	3.34
Pavimentazione	m	5.12
Pav. usura sp. 0.04	m2	0.20
Pav. binder sp. 0.05	m2	0.26
Pav. fondaz. sp. 0.18	m2	0.92



SEZ.NUM.5 PROGR. 67.62 PARZ. 16.79

SEZIONE N. 5

Piano di posa	m	6.37
Bonifica	m2	0.00
Scavo	m2	3.04
Rilevato	m2	1.67
Terreno vegetale SX	m2	0.67
Terreno vegetale DX	m2	0.15
Fosso SX	m2	0.51
Fosso DX	m2	0.00
Scotico	m2	2.79
Pavimentazione	m	4.00
Pav. usura sp. 0.04	m2	0.16
Pav. binder sp. 0.05	m2	0.20
Pav. fondaz. sp. 0.18	m2	0.72

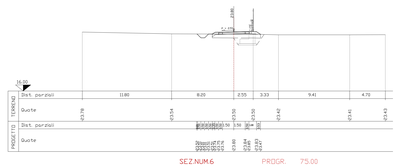

SEZ.NUM.6 PROGR. 75.00 PARZ. 7.38

SEZIONE N. 6

Piano di posa	m	6.30
Bonifica	m2	0.00
Scavo	m2	3.08
Rilevato	m2	1.62
Terreno vegetale SX	m2	0.65
Terreno vegetale DX	m2	0.14
Fosso SX	m2	0.51
Fosso DX	m2	0.00
Scotico - Rilevato	m2	2.75
Pavimentazione	m	4.00
Pav. usura sp. 0.04	m2	0.16
Pav. binder sp. 0.05	m2	0.20
Pav. fondaz. sp. 0.18	m2	0.72

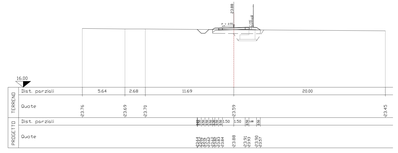

SEZ.NUM.7 PROGR. 100.00 PARZ. 25.00

SEZIONE N. 7

Piano di posa	m	7.12
Bonifica	m2	0.00
Scavo	m2	1.87
Rilevato	m2	2.58
Terreno vegetale SX	m2	0.83
Terreno vegetale DX	m2	0.26
Fosso SX	m2	0.51
Fosso DX	m2	0.00
Scotico - Rilevato	m2	2.92
Pavimentazione	m	4.00
Pav. usura sp. 0.04	m2	0.16
Pav. binder sp. 0.05	m2	0.20
Pav. fondaz. sp. 0.18	m2	0.72

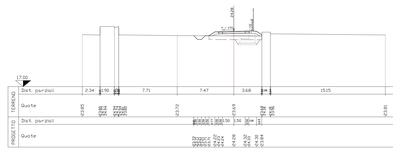

SEZ.NUM.8 PROGR. 125.00 PARZ. 25.00

SEZIONE N. 8

Piano di posa	m	7.18
Bonifica	m2	0.00
Scavo	m2	1.87
Rilevato	m2	2.57
Terreno vegetale SX	m2	0.87
Terreno vegetale DX	m2	0.45
Fosso SX	m2	0.51
Fosso DX	m2	0.00
Scotico - Rilevato	m2	3.39
Pavimentazione	m	4.00
Pav. usura sp. 0.04	m2	0.16
Pav. binder sp. 0.05	m2	0.20
Pav. fondaz. sp. 0.18	m2	0.72

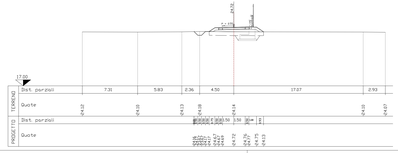

SEZ.NUM.9 PROGR. 133.45 PARZ. 8.45

SEZIONE N. 9

Piano di posa	m	7.29
Bonifica	m2	0.00
Scavo	m2	1.76
Rilevato	m2	2.69
Terreno vegetale SX	m2	0.91
Terreno vegetale DX	m2	0.33
Fosso SX	m2	0.46
Fosso DX	m2	0.00
Scotico - Rilevato	m2	3.04
Pavimentazione	m	4.00
Pav. usura sp. 0.04	m2	0.16
Pav. binder sp. 0.05	m2	0.20
Pav. fondaz. sp. 0.18	m2	0.72

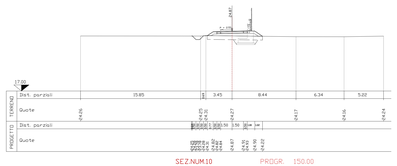

SEZ.NUM.10 PROGR. 150.00 PARZ. 16.55

SEZIONE N. 10

Piano di posa	m	10.49
Bonifica	m2	0.00
Scavo	m2	1.83
Rilevato	m2	3.79
Terreno vegetale SX	m2	0.97
Terreno vegetale DX	m2	0.33
Fosso SX	m2	0.50
Fosso DX	m2	0.00
Scotico - Rilevato	m2	4.66
Pavimentazione	m	7.00
Pav. usura sp. 0.04	m2	0.28
Pav. binder sp. 0.05	m2	0.35
Pav. fondaz. sp. 0.18	m2	1.26

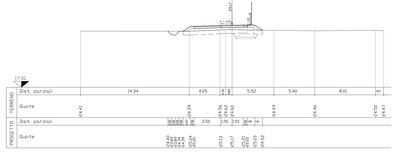

SEZ.NUM.11 PROGR. 175.00 PARZ. 25.00

SEZIONE N. 11

Piano di posa	m	8.08
Bonifica	m2	0.00
Scavo	m2	1.03
Rilevato	m2	4.25
Terreno vegetale SX	m2	1.19
Terreno vegetale DX	m2	0.43
Fosso SX	m2	0.49
Fosso DX	m2	0.00
Scotico - Rilevato	m2	3.14
Pavimentazione	m	4.00
Pav. usura sp. 0.04	m2	0.16
Pav. binder sp. 0.05	m2	0.20
Pav. fondaz. sp. 0.18	m2	0.72

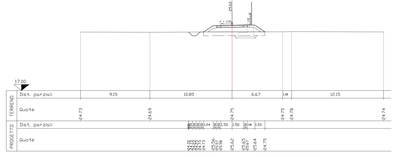

SEZ.NUM.12 PROGR. 199.27 PARZ. 24.27

SEZIONE N. 12

Piano di posa	m	8.50
Bonifica	m2	0.00
Scavo	m2	0.61
Rilevato	m2	5.15
Terreno vegetale SX	m2	1.34
Terreno vegetale DX	m2	0.52
Fosso SX	m2	0.50
Fosso DX	m2	0.00
Scotico - Rilevato	m2	3.25
Pavimentazione	m	4.00
Pav. usura sp. 0.04	m2	0.16
Pav. binder sp. 0.05	m2	0.20
Pav. fondaz. sp. 0.18	m2	0.72

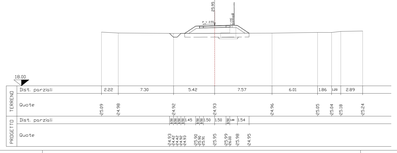

SEZ.NUM.13 PROGR. 217.05 PARZ. 17.78

SEZIONE N. 13

Piano di posa	m	8.84
Bonifica	m2	0.00
Scavo	m2	0.63
Rilevato	m2	5.42
Terreno vegetale SX	m2	1.33
Terreno vegetale DX	m2	0.51
Fosso SX	m2	0.49
Fosso DX	m2	0.00
Scotico - Rilevato	m2	3.42
Pavimentazione	m	4.37
Pav. usura sp. 0.04	m2	0.17
Pav. binder sp. 0.05	m2	0.21
Pav. fondaz. sp. 0.18	m2	0.75

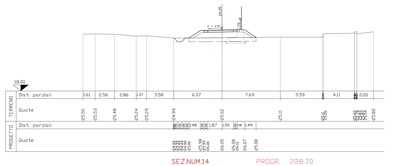

SEZ.NUM.14 PROGR. 228.70 PARZ. 11.65

SEZIONE N. 14

Piano di posa	m	7.30
Bonifica	m2	0.00
Scavo	m2	3.53
Rilevato	m2	2.96
Terreno vegetale SX	m2	0.68
Terreno vegetale DX	m2	0.32
Fosso SX	m2	0.65
Fosso DX	m2	0.00
Scotico - Rilevato	m2	3.38
Pavimentazione	m	4.37
Pav. usura sp. 0.04	m2	0.17
Pav. binder sp. 0.05	m2	0.22
Pav. fondaz. sp. 0.18	m2	0.79



SEZ.NUM.15 PROGR. 240.35 PARZ. 11.65

SEZIONE N. 15

Piano di posa	m	6.42
Bonifica	m2	0.00
Scavo	m2	0.81
Rilevato	m2	0.16
Terreno vegetale SX	m2	0.65
Terreno vegetale DX	m2	0.46
Fosso SX	m2	0.52
Fosso DX	m2	0.00
Scotico	m2	3.21
Pavimentazione	m	4.37
Pav. usura sp. 0.04	m2	0.17
Pav. binder sp. 0.05	m2	0.22
Pav. fondaz. sp. 0.18	m2	0.79

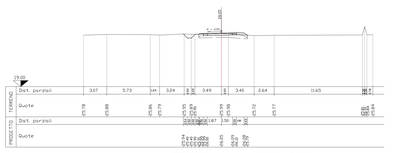

SEZ.NUM.16 PROGR. 245.18 PARZ. 4.83

SEZIONE N. 16

Piano di posa	m	5.86
Bonifica	m2	0.00
Scavo	m2	1.10
Rilevato	m2	0.85
Terreno vegetale SX	m2	0.50
Terreno vegetale DX	m2	0.34
Fosso SX	m2	0.51
Fosso DX	m2	0.00
Scotico	m2	2.93
Pavimentazione	m	4.24
Pav. usura sp. 0.04	m2	0.17
Pav. binder sp. 0.05	m2	0.21
Pav. fondaz. sp. 0.18	m2	0.76



COMMITTENTE:

RFI RETE FERROVIARIA ITALIANA
GRUPPO FERROVIE DELLO STATO ITALIANE
DIREZIONE INVESTIMENTI
DIREZIONE TECNICA INVESTIMENTI
DIRETTRICE SUD - PROGETTO ADRIATICA

DIREZIONE LAVORI:

ITALFERR GRUPPO FERROVIE DELLO STATO ITALIANE

APPALTATORE:

AD AGOSTINO COSTRUZIONI GENERALI

PROGETTAZIONE: MANDATARIA ingegneria integrata MANDANTE TECHNITAL HUB

PROGETTO ESECUTIVO

LINEA BARI-LECCE - RIASSETTO NODO DI BARI

TRATTA A SUD DI BARI

VARIANTE DI TRACCIATO TRA BARI C.LE E BARI TORRE A MARE

RILEVATI

R05 - Rilevato da km 2+550 a km 4+550 - LINEA RFI

Sezioni trasversali - 3/3

APPALTATORE	PROGETTAZIONE		SCALA:
Il Direttore Tecnico (Ing. Pierluigi Bruno)	DIRETTORE DELLA PROGETTAZIONE Ing. MARCO RASIMELLI		1:200

COMMESSA/LOTTO	FASE	ENTE	TIPO DOC.	OPERA/DISCIPLINA	PROGR.	REV.
IA3S 01	V	ZZ	W9	RI05 00	003	F

Revis.	Descrizione	Redatto	Data	Verificato	Data	Approvato	Data	Autorizzato Data
A	Emissione	G. De Martino	Mag. 2021	G. De Martino	Mag. 2021	M. Giannetti	Mag. 2021	A. Bonuso Giu. 2021
B	Revisione	G. De Martino	Mag. 2021	G. De Martino	Mag. 2021	M. Giannetti	Mag. 2021	
C	Revisione in ottemperanza alle richieste ARPA BARI	G. De Martino	Ott. 2021	G. De Martino	Ott. 2021	M. Giannetti	Ott. 2021	
D	Revisione in ottemperanza alle richieste ARPA BARI	G. De Martino	Feb. 2022	G. De Martino	Feb. 2022	M. Giannetti	Feb. 2022	
E	Revisione in ottemperanza alle richieste ARPA BARI	G. De Martino	Giu. 2022	G. De Martino	Giu. 2022	M. Giannetti	Giu. 2022	
F	Revisione in ottemperanza alle richieste ARPA BARI	G. De Martino	Lug. 2022	G. De Martino	Lug. 2022	M. Giannetti	Lug. 2022	

File: IA3S01VZZWR0R05000003F.DWG A_EMB -

Firmato digitalmente da
Marco Rasimelli
O = Ordine degli Ingegneri della Provincia di Perugia
C = IT