



UNIONE
EUROPEA



REGIONE
SICILIANA



COMUNE DI
CALTANISSETTA



COMUNE DI
SERRADIFALCO



PROPONENTE:

RWE

RWE RENEWABLES ITALIA S.r.l.

Via Andrea Doria, 41/G, 00192 Roma
C.F. e P.I.: 06400370968

SVILUPPATORE:



ATHENA ENERGIE S.r.l.

Via Duca, 25 - 93010 Serradifalco (CL)
C.F. e P.I.: 02042980850

COORDINATORE
DI PROGETTO:

Dott. Ing. STEFANO GASPAROTTO

Via Terraglio, 31 - 31100 Treviso (TV)
C.F. e P.I.: 05125620269

PROGETTAZIONE:

INGEGNERIA CIVILE ED AMBIENTALE E COORDINAMENTO:



MPOWER s.r.l.

Dott. Ing. Edoardo Boscarino

Via N. Machiavelli, 2 - 95030 Sant'Agata Li Battiati (CT)
www.mpowersrl.it e-mail: info@mpowersrl.it
PEC: mpower@pec.mpowersrl.it

TEAM DI PROGETTO:

Ing. Andrea Pitrone (Project Manag. e Staff di Coord.) Ing. Salvatore Di Mauro (Aspetti Strutturali)
Arch. Attilio Massarelli (Progettazione e Staff di Coord.) Ing. Giovanni Chiovetta (Acustica Ambientale)
Arch. Giuseppe Messina (Aspetti Paesaggistici) Ing. Gilberto Saerri (Aspetti Ambientali)
Geol. Alessandro Treffletti (GIS) Ing. Cristina Luca (Sicurezza di Cantiere)
Geol. Damiano Gravina (GIS) Agr. Salvatore Puleri (Aspetti Agronom. e Mitig. Amb.)
Geol. Marco Gagliano (GIS) Agr. Giuliano Di Salvo (Mitigazione Ambientale)
Geol. Salvatore Bannò (Aspetti Geologici) Dott. Rosario Pignatello - IBLARCHÈ Srls (VIARCH)

INGEGNERIA ELETTRICA:



Dott. Ing. Luigi Bevilacqua

Via Aldo Moro, 3 - Canicattì (AG)
email: ing.luigibevilacqua@gmail.com
PEC: luigi.bevilacqua@ingpec.eu

OPERE DI RETE:

INGEGNERIA OPERE DI RETE:



3E Ingegneria srl

Dott. Ing. Giovanni Saraceno

Via G. Volpe, 92 - Pisa (PI)
email: giovanni.saraceno@3eingegneria.it
PEC: 3eingegneria@legaimail.it

OPERA:

PROGETTO PER LA REALIZZAZIONE DI UN IMPIANTO AGRIVOLTAICO DELLA POTENZA DI 62,079 MW DI PICCO E 55,00 MW DI IMMISSIONE, DENOMINATO "CALTANISSETTA 1", UBICATO NELLE CONTRADE "RAMILIA" E "DELIELLA" DEL COMUNE DI CALTANISSETTA E DELLE RELATIVE OPERE DI CONNESSIONE ALLA RTN, DA REALIZZARSI NELLA CONTRADA "PERITO" DEL COMUNE DI SERRADIFALCO (CL)

OGGETTO:

PROGETTO DEFINITIVO

ALLEGATO 16: RELAZIONE INVARIANZA IDRAULICA-IDROLOGICA LOTTO 11B

IL PROPONENTE:

IL PROGETTISTA:



APPROVAZIONE:

00	28-02-2023	PRIMA EMISSIONE PER RICHIESTA AU E PROCEDURA VIA	EB/SB	EB/SB	EB
REV.	DATA	OGGETTO DELLA REVISIONE	ELABORAZIONE	VERIFICA	APPROVAZIONE
SCALA: FORMATO:	CODICE DOCUMENTO:		CODICE ELABORATO:		
	21-12/CL1	PD	RS06REL0030A0	00	
	COMMESSA	FASE	TAVOLA	REV.	

R. 15p.00

Contraente: 	Progetto di un IMPIANTO AGRIVOLTAICO da 62,079 MW nelle contrade Ramilia e Deliella del Comune di CALTANISSETTA (CL)			Cliente: 		
	RELAZIONE INVARIANZA IDRAULICA-IDROLOGICA LOTTO I1B					
Commessa: 21-12/CL1		Contratto: 01/06/2022				
Rev. 0						
Doc.: RS06REL0030A0	Data: 28/02/2023	Pagina 1 di 48		Doc. Cliente:		

Regione SICILIA
 Provincia di Caltanissetta
 Comune di Caltanissetta

RELAZIONE INVARIANZA IDRAULICA E IDROLOGICA

Committente

Nome **RWE RENEWABLES ITALIA S.R.L. - C.F. e P.I.: 06400370968**
 Indirizzo **Via Andrea Doria, 41/G, 00192 Roma**

Edificio / Area

Descrizione **Progetto per la realizzazione di un impianto agrivoltaico della potenza di 62,079 MW di picco e 55 MW di immissione, denominato "Caltanissetta 1", ubicato nelle contrade "Ramilia" e "Deliella" del Comune di Caltanissetta e delle relative opere di connessione alla RTN, da realizzarsi nella contrada "Perito" del Comune di Serradifalco (CL).**
 Indirizzo **Lotto I1B**

Progettisti

Dott. Ing. Edoardo Boscarino

Dott. Geol. Salvatore Bannò



Rif.: Lotto I1B
 Software di calcolo: Edilclima - EC737 - versione 2
 Data di redazione del documento: 07/01/2023

0	28/02/2023	EMISSIONE PER RICHIESTA AU E PROCEDURA VIA	S.Bannò	S.Bannò	E.Boscarino
Rev.	Data	Titolo Revisione	Elaborato	Verificato	Approvato
Documento di proprietà di MPOWER s.r.l. La Società tutelerà i propri diritti in sede civile e penale a termini di legge.			File: RS06REL0030A0_R.15p.00_Relazione Invarianza Idraulica-Idrologica LOTTO I1B.docx		

Contraente:  mpower global • engineering • solutions	Progetto di un IMPIANTO AGRIVOLTAICO da 62,079 MW nelle contrade Ramilia e Deliella del Comune di CALTANISSETTA (CL)			Cliente: 		
	RELAZIONE INVARIANZA IDRAULICA-IDROLOGICA LOTTO I1B					
Commissa: 21-12/CL1		Contratto: 01/06/2022				
Rev.	0					
Doc.: RS06REL0030A0	Data: 28/02/2023	Pagina 2 di 48		Doc. Cliente:		

INDICE

- 1. PREMESSA**
- 2. DESCRIZIONI GENERALI DELL'AREA E DATI AMMINISTRATIVI**
- 3. DESCRIZIONE DELLA SOLUZIONE PROGETTUALE DI INVARIANZA IDRAULICA E/O IDROLOGICA**
- 4. PORTATE MASSIME SCARICABILI**
- 5. DEFINIZIONE DELLE PIOGGE DI PROGETTO**
- 6. METODOLOGIE DI DIMENSIONAMENTO E VERIFICA ADOTTATI**
 - 6.1 Metodo delle sole piogge
 - 6.2 Metodo analitico di dettaglio
- 7. CALCOLO DELLA PORTATA MASSIMA SCARICATA**
- 8. TEMPO DI SVUOTAMENTO**
- 9. PRINCIPALI RISULTATI DEI CALCOLI**

0	28/02/2023	EMISSIONE PER RICHIESTA AU E PROCEDURA VIA	S.Bannò	S.Bannò	E.Boscarino
Rev.	Data	Titolo Revisione	Elaborato	Verificato	Approvato
Documento di proprietà di MPOWER s.r.l. La Società tutelerà i propri diritti in sede civile e penale a termini di legge.			File: RS06REL0030A0_R.15p.00_Relazione Invarianza Idraulica-Idrologica LOTTO I1B.docx		

Contraente:  mpower <small>global • engineering • solutions</small>	Progetto di un IMPIANTO AGRIVOLTAICO da 62,079 MW nelle contrade Ramilia e Deliella del Comune di CALTANISSETTA (CL)			Cliente: 		
	RELAZIONE INVARIANZA IDRAULICA-IDROLOGICA LOTTO I1B					
Commissa: 21-12/CL1		Contratto: 01/06/2022				
Rev.	0					
Doc.: RS06REL0030A0	Data: 28/02/2023	Pagina 3 di 48			Doc. Cliente:	

1. PREMESSA

Oggetto della presente relazione è la verifica del rispetto dei requisiti minimi di invarianza idraulica e/o idrologica relativi al progetto **per la realizzazione di un impianto agrivoltaico della potenza di 62,079 MW di picco e 55 MW di immissione, denominato "Caltanissetta 1", ubicato nelle contrade "Ramilia" e "Deliella" del Comune di Caltanissetta e delle relative opere di connessione alla RTN, da realizzarsi nella contrada "Perito" del Comune di Serradifalco (CL), LOTTO I1B.**

L'area drenata oggetto d'intervento si estende su una superficie di **90390,2 m²**.

Nello specifico, scopo del presente lavoro è l'individuazione delle modifiche all'assetto idrogeologico dell'area, conseguenti alle trasformazioni in progetto, con l'obiettivo di definire le misure compensative e/o le caratteristiche delle opere necessarie ad evitare l'aggravio delle condizioni idrauliche rispetto alla situazione preesistente o come da richiesta di norma.

Le verifiche del rispetto dei requisiti minimi di invarianza idraulica e/o idrologica vengono condotte conformemente a **D.D.G. 102/2021 della Regione Sicilia**. Nello specifico verranno adottati i metodi di calcolo in essa richiamati e, in mancanza di precise indicazioni, si farà riferimento a formulazioni consolidate in letteratura tecnica a seguito esplicitate.

Nel presente documento verranno descritte le soluzioni progettuali adottate, i metodi di calcolo utilizzati e verranno riportati i report dei calcoli eseguiti, con relativi grafici, e le verifiche effettuate.

0	28/02/2023	EMISSIONE PER RICHIESTA AU E PROCEDURA VIA	S.Bannò	S.Bannò	E.Boscarino
Rev.	Data	Titolo Revisione	Elaborato	Verificato	Approvato
<i>Documento di proprietà di MPOWER s.r.l. La Società tutelerà i propri diritti in sede civile e penale a termini di legge.</i>			File: RS06REL0030A0_R.15p.00_Relazione Invarianza Idraulica-Idrologica LOTTO I1B.docx		

Contraente:  global • engineering • solutions	Progetto di un IMPIANTO AGRIVOLTAICO da 62,079 MW nelle contrade Ramilia e Deliella del Comune di CALTANISSETTA (CL)			Cliente: 	
	RELAZIONE INVARIANZA IDRAULICA-IDROLOGICA LOTTO I1B				
Commissa: 21-12/CL1		Contratto: 01/06/2022			
Rev.	0				
Doc.: RS06REL0030A0	Data: 28/02/2023	Pagina 4 di 48		Doc. Cliente:	

2. DESCRIZIONI GENERALI DELL'AREA E DATI AMMINISTRATIVI



Individuazione dell'area

Comune di Caltanissetta Provincia Caltanissetta

CARATTERISTICHE AREA			
Descrizione	Tipo area	Superficie [m ²]	Coeff. Afflusso ϕ
Superficie di occupazione dei moduli in pianta	Area semi-impermeabile	32587,2	0,30
Cabine	Area impermeabile	40,0	1,00
Viabilità	Area semi-impermeabile	6941,3	0,70
Area a verde per interventi di mitigazione	Area semi-impermeabile	8592,4	0,20
Superficie agricola all'interno dell'impianto agrivoltaico	Area permeabile	42229,3	0,00

Superficie totale 90390,2 m² Coefficiente afflusso medio ponderale ϕ_m 0,1814

0	28/02/2023	EMISSIONE PER RICHIESTA AU E PROCEDURA VIA	S.Bannò	S.Bannò	E.Boscarino
Rev.	Data	Titolo Revisione	Elaborato	Verificato	Approvato
Documento di proprietà di MPOWER s.r.l. La Società tutelerà i propri diritti in sede civile e penale a termini di legge.			File: RS06REL0030A0_R.15p.00_Relazione Invarianza Idraulica-Idrologica LOTTO I1B.docx		

Contraente:  mpower <small>global • engineering • solutions</small>	Progetto di un IMPIANTO AGRIVOLTAICO da 62,079 MW nelle contrade Ramilia e Deliella del Comune di CALTANISSETTA (CL)	Cliente: 
RELAZIONE INVARIANZA IDRAULICA-IDROLOGICA LOTTO I1B		
Commissa: 21-12/CL1	Contratto: 01/06/2022	
Rev. 0		
Doc.: RS06REL0030A0	Data: 28/02/2023	Pagina 5 di 48
		Doc. Cliente:

3. DESCRIZIONE DELLA SOLUZIONE PROGETTUALE DI INVARIANZA IDRAULICA E/O IDROLOGICA

La soluzione adottata per il rispetto delle prescrizioni sull'invarianza idraulica e idrologica è la seguente.

VASCA DI LAMINAZIONE

4. PORTATE MASSIME SCARICABILI

Per quanto attiene alle portate massime scaricabili, Q_{umax} , si adotta il seguente valore: **20,00** l/s.

Tale portata è desunta come da [D.D.G. 102/2021 della Regione Sicilia](#).

0	28/02/2023	EMISSIONE PER RICHIESTA AU E PROCEDURA VIA	S.Bannò	S.Bannò	E.Boscarino
Rev.	Data	Titolo Revisione	Elaborato	Verificato	Approvato
<i>Documento di proprietà di MPOWER s.r.l. La Società tutelerà i propri diritti in sede civile e penale a termini di legge.</i>			File: RS06REL0030A0_R.15p.00_Relazione Invarianza Idraulica-Idrologica LOTTO I1B.docx		

Contraente:  mpower <small>global • engineering • solutions</small>	Progetto di un IMPIANTO AGRIVOLTAICO da 62,079 MW nelle contrade Ramilia e Deliella del Comune di CALTANISSETTA (CL)			Cliente: 		
	RELAZIONE INVARIANZA IDRAULICA-IDROLOGICA LOTTO I1B					
Commissa: 21-12/CL1		Contratto: 01/06/2022				
Rev.	0					
Doc.: RS06REL0030A0	Data: 28/02/2023	Pagina 6 di 48		Doc. Cliente:		

5. DEFINIZIONE DELLE PIOGGE DI PROGETTO

Al fine di dimensionare e verificare le opere d'invarianza idraulica in progetto devono essere definite preventivamente le precipitazioni di progetto.

A tal fine viene applicato il metodo delle linee segnalatrici di pioggia a due parametri a e n , in cui i parametri a ed n vengono determinati con riferimento ad un ben preciso valore di tempo di ritorno, TR, dell'evento meteorico.

L'altezza di precipitazione di progetto viene calcolata come segue:

$$h = a \cdot D^n$$

h [mm]: altezza di pioggia

D [ore]: durata di pioggia

n [-]: coefficiente di scala della linea segnalatrice di pioggia

a [mm/ora ^{n}]: parametro della linea segnalatrice di pioggia

Per durate delle precipitazioni superiori ad un'ora si adottano i valori dei parametri a e n vevoli per durate superiori ad un'ora ed inferiori a 24 ore.

Per le durate inferiori a un'ora si utilizza lo stesso parametro a , adottato per eventi di durata superiore all'ora, mentre il parametro n viene definito in modo specifico per tale durata.

In assenza di dati più precisi spesso, in letteratura tecnica idrologica, viene riportato un valore indicativo pari a $n = 0,5$.

Per quanto riguarda al tempo di ritorno TR adottato per la stima dei parametri, si fa riferimento a valori idonei a garantire le condizioni di sicurezza dell'opera e rispettare i valori e le indicazioni richiesti da norma, come riportato a seguito nel report dei calcoli.

0	28/02/2023	EMISSIONE PER RICHIESTA AU E PROCEDURA VIA	S.Bannò	S.Bannò	E.Boscarino
Rev.	Data	Titolo Revisione	Elaborato	Verificato	Approvato
Documento di proprietà di MPOWER s.r.l. La Società tutelerà i propri diritti in sede civile e penale a termini di legge.			File: RS06REL0030A0_R.15p.00_Relazione Invarianza Idraulica-Idrologica LOTTO I1B.docx		

Contraente:  mpower <small>global • engineering • solutions</small>	Progetto di un IMPIANTO AGRIVOLTAICO da 62,079 MW nelle contrade Ramilia e Deliella del Comune di CALTANISSETTA (CL)			Cliente: 		
	RELAZIONE INVARIANZA IDRAULICA-IDROLOGICA LOTTO I1B					
Commissa: 21-12/CL1		Contratto: 01/06/2022				
Rev.	0					
Doc.: RS06REL0030A0	Data: 28/02/2023	Pagina 7 di 48		Doc. Cliente:		

6. METODOLOGIE DI DIMENSIONAMENTO E VERIFICA ADOTTATI

Al fine di ottemperare alle verifiche di invarianza idraulica e/o idrologica vengono adottati i seguenti metodi di calcolo:

- metodo delle sole piogge
- metodo analitico di dettaglio

Nei paragrafi seguenti verranno descritti tali metodi ed a fine relazione verranno riportati i report dei calcoli.

Tra tutti questi metodi adottati si assumerà quale valore del volume minimo di progetto il maggiore tra tutti i valori calcolati.

6.1 Metodo delle sole piogge

Il metodo delle sole piogge si basa sul confronto tra la curva cumulata delle portate entranti e quella delle portate uscenti, ipotizzando che sia trascurabile l'effetto della trasformazione afflussi-deflussi, considerando costante la portata uscente ed andando a massimizzare il volume accumulato.

Nello specifico la portata media entrante viene calcolata come segue:

$$Q_e = 2,78 \cdot a \cdot \varphi_m \cdot D^{n-1} \cdot A$$

Q_e [l/s]: portata media entrante

φ_m [-]: coefficiente d'afflusso medio ponderale

A [ha]: area totale interessata dall'intervento

a [mm/oraⁿ]: parametro della linea segnalatrice di pioggia

D [ore]: durata della precipitazione

Conseguentemente il volume entrate W_e [m³] è pari a:

$$W_e = 10 \cdot \varphi_m \cdot a \cdot D^n \cdot A$$

Il volume uscente W_u [m³], essendo ipotizzata costante la portata uscente pari alla massima Q_{umax} [l/s], ha la seguente formulazione:


$$W_u = 3,6 \cdot Q_{umax} \cdot D$$

Pertanto, il volume invasato ad ogni durata D [ore] è pari a:

$$\Delta W = W_e - W_u = 10 \cdot \varphi_m \cdot a \cdot D^n \cdot A - 3,6 \cdot Q_{umax} \cdot D$$

Attraverso semplici passaggi matematici, derivando l'equazione sopra, si ottiene il valore della durata critica della precipitazione (D_w) ed il conseguente volume critico dell'invaso (W_0):

0	28/02/2023	EMISSIONE PER RICHIESTA AU E PROCEDURA VIA	S.Bannò	S.Bannò	E.Boscarino
Rev.	Data	Titolo Revisione	Elaborato	Verificato	Approvato
Documento di proprietà di MPOWER s.r.l. La Società tutelerà i propri diritti in sede civile e penale a termini di legge.			File: RS06REL0030A0_R.15p.00_Relazione Invarianza Idraulica-Idrologica LOTTO I1B.docx		

Contraente:  mpower <small>global • engineering • solutions</small>	Progetto di un IMPIANTO AGRIVOLTAICO da 62,079 MW nelle contrade Ramilia e Deliella del Comune di CALTANISSETTA (CL)			Cliente: 		
	RELAZIONE INVARIANZA IDRAULICA-IDROLOGICA LOTTO I1B					
Commessa: 21-12/CL1		Contratto: 01/06/2022				
Rev. 0						
Doc.: RS06REL0030A0	Data: 28/02/2023	Pagina 8 di 48			Doc. Cliente:	

$$D_w = \left(\frac{Q_{umax}}{2,78 \cdot \varphi_m \cdot a \cdot n \cdot A} \right)^{\frac{1}{n-1}}$$

$$W_0 = 10 \cdot \varphi_m \cdot a \cdot D_w^n \cdot A - 3,6 \cdot Q_{umax} \cdot D_w$$

D_w [ore]: durata critica d'invaso

Q_{umax} [l/s]: portata uscente massima

W_0 [m³]: volume di laminazione

a [mm/oraⁿ]: parametro della linea segnalatrice di pioggia

n [-]: coefficiente di scala della linea segnalatrice di pioggia

A [ha]: area totale interessata dall'intervento

φ_m [-]: coefficiente d'afflusso medio ponderale

Si osservi che il parametro n (esponente della curva di possibilità pluviometrica) da utilizzare nelle equazioni precedenti dovrà essere congruente con la durata D_w , tenendo conto che il valore di n è generalmente diverso per le durate inferiori all'ora, per le durate tra 1 e 24 ore e per le durate maggiori di 24 ore.

Adottando valori di n valevoli per durate superiori ad un'ora si deve ottenere un valore di durata D_w superiore all'ora. Se così non fosse, si deve adottare un valore di n , valevole per durate inferiori ad un'ora e calcolare la conseguente durata.

Qualora il risultato ottenuto in questa seconda ipotesi, fosse superiore ad un'ora significa che ci si trova nel punto in cui cambiano i valori di n , ovvero un'ora, e si adotta tale valore.

6.2 Metodo analitico di dettaglio

Il metodo analitico di dettaglio prevede di calcolare in modo analitico la curva della portata entrante nell'accumulo, minuto per minuto, l'altezza idrica nell'invaso e la contestuale portata uscente o infiltrata, per un evento meteorico di fissata durata e tempo di ritorno.

Nota il volume invasato istante per istante, si calcola il relativo valore massimo, che rappresenta il volume minimo che l'accumulo deve possedere al fine di garantire il vincolo di invarianza ed il rispetto della portata scaricata, per detto evento meteorico di fissata durata e tempo di ritorno.

La durata dell'evento meteorico ritenuto critico viene riportato nel report dei calcoli.

Per quanto attiene alla portata entrante nel serbatoio essa viene calcolata, mediante il modello cinematico, come somma delle portate generate dalle singole aree.

L'applicazione della procedura dettagliata prevede l'implementazione dei seguenti passaggi:

- calcolo ietogramma di pioggia di progetto lorda mediante lo ietogramma Chicago;

0	28/02/2023	EMISSIONE PER RICHIESTA AU E PROCEDURA VIA	S.Bannò	S.Bannò	E.Boscarino
Rev.	Data	Titolo Revisione	Elaborato	Verificato	Approvato
Documento di proprietà di MPOWER s.r.l. La Società tutelerà i propri diritti in sede civile e penale a termini di legge.			File: RS06REL0030A0_R.15p.00_Relazione Invarianza Idraulica-Idrologica LOTTO I1B.docx		

Contraente: 	Progetto di un IMPIANTO AGRIVOLTAICO da 62,079 MW nelle contrade Ramilia e Deliella del Comune di CALTANISSETTA (CL)			Cliente: 		
	RELAZIONE INVARIANZA IDRAULICA-IDROLOGICA LOTTO 11B					
Commissa: 21-12/CL1		Contratto: 01/06/2022				
Rev.	0					
Doc.: RS06REL0030A0	Data: 28/02/2023	Pagina 9 di 48		Doc. Cliente:		

- depurazione delle piogge e calcolo dello ietogramma netto;
- calcolo dell'idrogramma in ingresso all'accumulo come somma degli idrogrammi generati dalla singola area;
- calcolo del bilancio del serbatoio e del battente idrico al suo interno minuto per minuto;
- calcolo del volume invasato e dell'idrogramma in uscita dall'invaso;
- calcolo del volume minimo di laminazione come valore massimo del volume invasato.

Ietogramma di pioggia di progetto

Per la definizione dell'evento di pioggia di progetto si può utilizzare lo ietogramma Chicago, sviluppato da Keifer e Chu nel 1957 con riferimento alla fognatura di Chicago. Tale ietogramma è caratterizzato da un picco d'intensità massima e da una intensità media per ogni durata, anche parziale, uguale a quella definita dalla curva di possibilità pluviometrica. Analiticamente lo ietogramma Chicago è descritto da due equazioni, rispettivamente riferite al ramo crescente prima del picco e al successivo ramo decrescente dopo il picco.

Il calcolo dell'altezza di precipitazione h [mm], in funzione del tempo t [ore], viene calcolato con le seguenti.

$$h(t) = r \cdot a \left[\left(\frac{t_r}{r} \right)^n - \left(\frac{t_r - t}{r} \right)^n \right] \quad \text{per } t \leq t_r$$

$$h(t) = r \cdot a \cdot \left(\frac{t_r}{r} \right)^n + a \cdot (1 - r) \cdot \left(\frac{t - t_r}{1 - r} \right)^n \quad \text{per } t_r < t \leq t_p$$

Per durate superiori alla durata della precipitazione t_p esso rimane costante.

h [mm]: altezza di precipitazione

a [mm/oraⁿ]: parametro della linea segnalatrice di pioggia

n [-]: coefficiente di scala della linea segnalatrice di pioggia

r [-]: coefficiente di posizione del picco di precipitazione rispetto alla durata della pioggia

t [ore]: generico istante di calcolo

t_p [ore]: durata della precipitazione

t_r [ore]: tempo del picco di precipitazione pari a $t_p \cdot r$

I parametri a ed n adottati sono quelli che fanno riferimento alla durata della precipitazione di progetto.

Il range di applicazione del coefficiente di posizione risulta $0 \leq r \leq 1$. La sua posizione all'interno della durata complessiva θ dell'evento può essere scelta sulla base di indagini statistiche relative alla zona in esame, oppure in mancanza di informazioni si può porre $r=0,4$ valore medio che risulta dagli studi in materia riportati in letteratura.

0	28/02/2023	EMISSIONE PER RICHIESTA AU E PROCEDURA VIA	S.Bannò	S.Bannò	E.Boscarino
Rev.	Data	Titolo Revisione	Elaborato	Verificato	Approvato
Documento di proprietà di MPOWER s.r.l. La Società tutelerà i propri diritti in sede civile e penale a termini di legge.			File: RS06REL0030A0_R.15p.00_Relazione Invarianza Idraulica-Idrologica LOTTO 11B.docx		

Contraente:  mpower <small>global • engineering • solutions</small>	Progetto di un IMPIANTO AGRIVOLTAICO da 62,079 MW nelle contrade Ramilia e Deliella del Comune di CALTANISSETTA (CL)	Cliente: 
RELAZIONE INVARIANZA IDRAULICA-IDROLOGICA LOTTO I1B		
Commissa: 21-12/CL1	Contratto: 01/06/2022	
Rev. 0		
Doc.: RS06REL0030A0	Data: 28/02/2023	Pagina 10 di 48
		Doc. Cliente:

Sulla base di tali formule l'intensità di precipitazione i [mm/h], al generico istante t [ore], viene calcolato con la seguente.

$$i(t) = \frac{h(t) - h(t - \Delta t)}{\Delta t}$$

i [mm/ora]: intensità di precipitazione

Δt [ore]: passo di calcolo dell'intensità di precipitazione posto pari a 1 min.

Ietogramma di pioggia netto

Lo ietogramma di pioggia netto viene calcolato mediante il metodo del Numero di Curva del Soil Conservation Service (S.C.S.)

Esso si basa sul principio di linearità tra volume defluente, pioggia totale e volume invasato.

Il metodo stima l'altezza netta di precipitazione h_n secondo le seguenti relazioni, in funzione del numero di curva CN , delle perdite totali S [mm] e delle perdite iniziali I_a [mm].

Se $h \leq I_a$:

$$h_n(t) = 0$$

Se $h > I_a$:

$$h_n(t) = \frac{(h(t) - I_a)^2}{h(t) - I_a + S}$$

h [mm]: altezza di precipitazione lorda

h_n [mm]: altezza di precipitazione netta

I_a [mm]: perdite iniziali

S [mm]: perdite totali

L'intensità di pioggia netta i_n [mm/ora] viene calcolata come segue.

$$i_n(t) = \frac{h_n(t) - h_n(t - \Delta t)}{\Delta t}$$

Perdite iniziali I_a e totali S si possono stimare attraverso le relazioni seguenti:

$$S = 254 \cdot \left(\frac{100}{CN} - 1 \right)$$

$$I_a = k \cdot S$$

k [-]: coefficiente di perdite iniziali, posto pari a 0,2

La stima del CN viene fatta a partire dalle caratteristiche del suolo e del relativo uso secondo specifiche tabelle ed in funzione delle condizioni di umidità iniziali del terreno. A seguito si

0	28/02/2023	EMISSIONE PER RICHIESTA AU E PROCEDURA VIA	S.Bannò	S.Bannò	E.Boscarino
Rev.	Data	Titolo Revisione	Elaborato	Verificato	Approvato
Documento di proprietà di MPOWER s.r.l. La Società tutelerà i propri diritti in sede civile e penale a termini di legge.			File: RS06REL0030A0_R.15p.00_Relazione Invarianza Idraulica-Idrologica LOTTO I1B.docx		

Contraente:  mpower <small>global • engineering • solutions</small>	Progetto di un IMPIANTO AGRIVOLTAICO da 62,079 MW nelle contrade Ramilia e Deliella del Comune di CALTANISSETTA (CL)	Cliente: 
RELAZIONE INVARIANZA IDRAULICA-IDROLOGICA LOTTO I1B		
Commissa: 21-12/CL1	Contratto: 01/06/2022	
Rev. 0		
Doc.: RS06REL0030A0	Data: 28/02/2023	Pagina 11 di 48
		Doc. Cliente:

riportano alcuni valori ricavati da letteratura tecnica del CN per condizioni di umidità iniziali del terreno medie.

Valori di CN_{II}

Tipo di copertura (Uso di suolo)	Gruppo idrologico			
	A	B	C	D
TERRENO COLTIVATO				
Senza trattamento di conservazione	72	81	88	91
Con interventi di conservazione	62	71	78	81
TERRENO DI PASCOLO				
Cattive condizioni	68	79	86	89
Buone condizioni	39	58	71	78
PRATERIE				
Buone condizioni	30	58	71	78
TERRENI BOSCOSE O FORESTATI				
Terreno sottile, sottobosco povero, senza foglie	45	66	77	83
Sottobosco e copertura buoni	25	55	70	77
SPAZI APERTI, PRATI RASATI, PARCHI				
Buone condizioni con almeno il 75% con copertura erbosa	39	61	74	80
Condizioni normali, con copertura erbosa intorno al 50%	49	69	79	84
AREE COMMERCIALI (Impermeabilità 85%)				
	89	92	94	95
DISTRETTI INDUSTRIALI (Impermeabilità 72%)				
	81	88	91	93
AREE RESIDENZIALI Impermeabilità media %				
Impermeabilità media 65%	61	75	83	87
Impermeabilità media 30%	57	72	81	86
Impermeabilità media 25%	54	70	80	85
Impermeabilità media 20%	51	68	79	84
PARCHEGGI IMPERMEABILIZZATI, TETTI				
	98	98	98	98
STRADE				
Pavimentata con cordoli e fognature	98	98	98	98
Inghiaiate o selciate con buche	76	85	89	91
In terra battuta (non asfaltate)	72	82	87	89

Per l'associazione tra litotipi e gruppi idrologici si può utilizzare la seguente tabella desunta dallo studio per lo sviluppo di nuovi criteri tecnici e normativi per il riordino del vincolo idrogeologico di Regione Friuli Venezia Giulia.

Gruppi Idrologici

Associazione tra litotipi e Gruppi Idrologici	
GRUPPO "A" <u>Scarsa potenzialità di deflusso</u>	Tufi incoerenti, pozzolane, ceneri, scorie, lapilli (si presentano in strati e banchi, dune, depositi sabbiosi di origine eolica a ridosso di spiagge).

0	28/02/2023	EMISSIONE PER RICHIESTA AU E PROCEDURA VIA	S.Bannò	S.Bannò	E.Boscarino
Rev.	Data	Titolo Revisione	Elaborato	Verificato	Approvato
Documento di proprietà di MPOWER s.r.l. La Società tutelerà i propri diritti in sede civile e penale a termini di legge.			File: RS06REL0030A0_R.15p.00_Relazione Invarianza Idraulica-Idrologica LOTTO I1B.docx		

Contraente:  global • engineering • solutions	Progetto di un IMPIANTO AGRIVOLTAICO da 62,079 MW nelle contrade Ramilia e Deliella del Comune di CALTANISSETTA (CL)	Cliente: 
RELAZIONE INVARIANZA IDRAULICA-IDROLOGICA LOTTO I1B		
Commissa: 21-12/CL1	Contratto: 01/06/2022	
Rev. 0		
Doc.: RS06REL0030A0	Data: 28/02/2023	Pagina 12 di 48
		Doc. Cliente:

	<p>Rocce calcaree (calcarei dolomitici, c. marnosi, travertini, calcareniti, brecce calcaree, calcari organogeni) fossilifere, organogene, molto fratturate, gessi salgemma.</p> <p>Limi, sabbie, ghiaie, ciottoli, (formano depositi alluvionali di origine fluviale o lacustre, tali materiali formano le pianure alluvionali, i coni di deiezione, i terrazzi fluviali).</p> <p>Falde e coni di detrito, macerati, composti da cumuli di frammenti rocciosi, di solito angolosi, talora più o meno cementati (brecce di pendio), si trovano ai piedi dei versanti montuosi ripidi e presentano tracce più o meno evidenti di stratificazione.</p>
GRUPPO "B" <u>Moderatamente</u> <u>bassa potenzialità</u> <u>di deflusso</u>	<p>Morene ed in generale depositi glaciali.</p> <p>Coltri eluviali e colluviali - costituite prevalentemente da sabbie e limi con minori quantità di ghiaie, variamente mescolati fra loro.</p> <p>Conglomerati, brecce, sabbioni e sabbie cementate (ciottoli, ghiaie, sabbie e limo a vari gradi di cementazione).</p> <p>Rocce tipo molto fratturate.</p>
GRUPPO "C" <u>Moderatamente</u> <u>alta potenzialità di</u> <u>deflusso</u>	<p>Rocce sedimentarie compatte - dolomie, marne, arenarie, tufi cementati, pomici, alternanza di argille e arenarie, di argille e calcari.</p> <p>Rocce dolomitiche compatte.</p> <p>Rocce calcaree compatte.</p> <p>Rocce tipo fratturate.</p>
GRUPPO "D" <u>Alta potenzialità di</u> <u>deflusso</u>	<p>Rocce eruttive (o magmatiche) intrusive - graniti, sieniti dioriti, gabbri.</p> <p>Rocce eruttive (o magmatiche) effusive - porfidi trachiti, lipariti, fonoliti, porfiriti, andesiti, basalti, tefriti, leucititi.</p> <p>Rocce argillose - argilloscisti, argille varie, depositi argillosi di origine lacustre, banchi argillosi di origine fluviale intercalati spesso nei sedimenti alluvionali, depositi eluviali (ferretto, terra rossa) e colluviali argillosi che possono coprire sottostanti rocce permeabili rendendo così impermeabile il terreno.</p> <p>Rocce metamorfiche - gneiss, micascisti, quarziti, filladi, scisti anfibolici, talcoscisti, e scisti di natura silicea.</p>

La stima del Curve Number CN viene eseguita in base all'entità delle precipitazioni che sono accadute nei 5 giorni precedenti e viene eseguita mediante le seguenti relazioni.

$$CN_I = \frac{4,2 \cdot CN_{II}}{10 - 0,058 \cdot CN_{II}}$$

$$CN_{III} = \frac{23 \cdot CN_{II}}{10 + 0,13 \cdot CN_{II}}$$

Condizioni iniziali

AMC	Periodo vegetativo	Riposo vegetativo
I	Altezza di precipitazione caduta nei cinque giorni precedenti minore di 35 mm.	Altezza di precipitazione caduta nei cinque giorni precedenti minore di 13 mm.
II	Altezza di precipitazione caduta nei cinque giorni precedenti tra 35 e 53 mm.	Altezza di precipitazione caduta nei cinque giorni precedenti tra 13 e 28 mm.
III	Altezza di precipitazione caduta nei cinque giorni precedenti maggiore di 53 mm	Altezza di precipitazione caduta nei cinque giorni precedenti maggiore di 28 mm.

0	28/02/2023	EMISSIONE PER RICHIESTA AU E PROCEDURA VIA	S.Bannò	S.Bannò	E.Boscarino
Rev.	Data	Titolo Revisione	Elaborato	Verificato	Approvato
Documento di proprietà di MPOWER s.r.l. La Società tutelerà i propri diritti in sede civile e penale a termini di legge.			File: RS06REL0030A0_R.15p.00_Relazione Invarianza Idraulica-Idrologica LOTTO I1B.docx		

Contraente:  mpower <small>global • engineering • solutions</small>	Progetto di un IMPIANTO AGRIVOLTAICO da 62,079 MW nelle contrade Ramilia e Deliella del Comune di CALTANISSETTA (CL)			Cliente: 		
	RELAZIONE INVARIANZA IDRAULICA-IDROLOGICA LOTTO 11B					
Commissa: 21-12/CL1		Contratto: 01/06/2022				
Rev.	0					
Doc.: RS06REL0030A0	Data: 28/02/2023	Pagina 13 di 48			Doc. Cliente:	

Idrogramma in ingresso all'invaso

L'idrogramma in ingresso all'invaso viene calcolato come somma degli idrogrammi delle singole aree.

Nello specifico si adotta il modello cinematico, ipotizzando una curva area tempi lineare.

Le equazioni generali di riferimento sono, in forma discretizzata, le seguenti.

$$\left\{ \begin{array}{l} q_k = \sum_{j=1}^k p_j \cdot IUH_{k-j+1} \cdot \Delta t \\ p_j = \frac{2,78}{1000} \cdot i_{n,j} \cdot A \\ IUH_{k-j+1} = \frac{1}{A} \cdot \frac{A_{k-j+1}}{\Delta t} \end{array} \right.$$

q_k [m^3/s]: portata all'istante di tempo $t = k \cdot \Delta t$

p_j [m^3/s]: volume di pioggia netta all'istante di tempo $t = j \cdot \Delta t$

$i_{n,j}$ [mm/ora]: intensità di pioggia netta all'istante di tempo $t = j \cdot \Delta t$

Δt [ore]: intervallo di tempo considerato, pari ad 1 minuto

IUH_{k-j+1} [-]: idrogramma istantaneo unitario all'istante di tempo $t = (k - j + 1) \cdot \Delta t$

A_{k-j+1} [ha]: porzione di bacino alla sezione di chiusura all'istante di tempo $t = (k - j + 1) \cdot \Delta t$

A [ha]: area totale dell'intervento

In mancanza d'indicazioni specifiche, si consideri la curva aree-tempi lineare, caso particolare per cui l'idrogramma istantaneo unitario (IUH) risulta costante nel tempo e pari:

$$IUH_{k-j+1} = \frac{1}{t_c}$$

t_c [ore]: tempo di corrivazione

Il tempo di corrivazione t_c , nelle reti di drenaggio urbano può essere calcolato come:

$$t_c = t_e + \frac{t_r}{1,5}$$

t_e [ore]: tempo di entrata in rete

t_r [ore]: tempo di rete del percorso idraulicamente più lungo a monte della sezione di calcolo

1,5: coefficiente di taratura

Il tempo di rete t_r si può calcolare come, il valore massimo di percorrenza di tutti i percorsi possibili:

0	28/02/2023	EMISSIONE PER RICHIESTA AU E PROCEDURA VIA	S.Bannò	S.Bannò	E.Boscarino
Rev.	Data	Titolo Revisione	Elaborato	Verificato	Approvato
Documento di proprietà di MPOWER s.r.l. La Società tutelerà i propri diritti in sede civile e penale a termini di legge.			File: RS06REL0030A0_R.15p.00_Relazione Invarianza Idraulica-Idrologica LOTTO 11B.docx		

Contraente:  global • engineering • solutions	Progetto di un IMPIANTO AGRIVOLTAICO da 62,079 MW nelle contrade Ramilia e Deliella del Comune di CALTANISSETTA (CL)			Cliente: 		
	RELAZIONE INVARIANZA IDRAULICA-IDROLOGICA LOTTO I1B					
Commissa: 21-12/CL1		Contratto: 01/06/2022				
Rev.	0					
Doc.: RS06REL0030A0	Data: 28/02/2023	Pagina 14 di 48			Doc. Cliente:	

$$t_r = \max_j \left\{ \sum_l \frac{L_{i,j}}{V_{r,i,j}} \right\}$$

$j [-]$: j-esimo percorso possibile lungo la rete fino alla sezione di calcolo considerata

$i [-]$: i-esimo ramo lungo il j-esimo percorso

$L_{ij} [m]$: lunghezza dell'i-esimo ramo lungo il j-esimo percorso

$V_{rij} [m/s]$: velocità a pieno riempimento dell'i-esimo ramo lungo il j-esimo percorso

La velocità a pieno riempimento V_r si può calcolare utilizzando l'equazione di Chezy-Strickler:

$$V_r = k_s \cdot R^{2/3} \cdot \sqrt{i}$$

$R [m]$: raggio idraulico, che per condotte circolari risulta pari a: $R = D/4$

$D [m]$: diametro interno della condotta

$i [-]$: pendenza della condotta

$k_s [m^{1/3}/s]$: coefficiente di scabrezza della condotta di Strikler

Per piccole superfici, quali tetti e cortili interni, il tempo di corrivazione è generalmente molto piccolo e può essere assunto pari al tempo di ingresso in rete, per cui in assenza di dati specifici relativi al caso in esame, possono essere presi a riferimento i valori in tabella seguente.

Valori proposti in letteratura per la stima del tempo di entrata in rete

Tipi di bacini	t_e [min]
Centri urbani intensivi con tetti collegati direttamente alle canalizzazioni e con frequenti caditoie stradali	5 ÷ 7
Centri commerciali con pendenze modeste e caditoie meno frequenti	7 ÷ 10
Aree residenziali di tipo intensivo con piccole pendenze e caditoie poco frequenti	10 ÷ 15

Il tempo di base dell'idrogramma di piena t_b si calcola come $t_b = \theta + t_c$, dove θ è la durata della precipitazione.

0	28/02/2023	EMISSIONE PER RICHIESTA AU E PROCEDURA VIA	S.Bannò	S.Bannò	E.Boscarino
Rev.	Data	Titolo Revisione	Elaborato	Verificato	Approvato
Documento di proprietà di MPOWER s.r.l. La Società tutelerà i propri diritti in sede civile e penale a termini di legge.			File: RS06REL0030A0_R.15p.00_Relazione Invarianza Idraulica-Idrologica LOTTO I1B.docx		

Contraente:  global • engineering • solutions	Progetto di un IMPIANTO AGRIVOLTAICO da 62,079 MW nelle contrade Ramilia e Deliella del Comune di CALTANISSETTA (CL)			Cliente: 		
	RELAZIONE INVARIANZA IDRAULICA-IDROLOGICA LOTTO I1B					
Commissa: 21-12/CL1		Contratto: 01/06/2022				
Rev.	0					
Doc.: RS06REL0030A0	Data: 28/02/2023	Pagina 15 di 48			Doc. Cliente:	

Portata in uscita dall'invaso

Trattandosi di un sistema di scarico con luce a battente circolare tarata, per portare scaricate inferiori al valore di taratura $Q_{max,tar}$, si adotta la seguente legge di efflusso:

$$Q_u(H) = \mu \cdot A \cdot \sqrt{2g \cdot H}$$

Per portate superiori si adotta la seguente:

$$Q_u = Q_{max,tar}$$

$Q_u [m^3/s]$: portata in uscita dall'invaso

$H [m]$: battente idrico

$D [m]$: diametro interno del foro

$A [m^2]$: area della bocca d'uscita = $\pi \cdot D^2/4$

$\mu [-]$: coefficiente di efflusso ($\mu = 0,6$)

$g [m/s^2]$: accelerazione di gravità

Calcolo del volume invasato con il metodo di dettaglio

Il calcolo del volume invasato dal sistema di laminazione e della portata scaricata viene descritto dall'equazioni di continuità seguente.

$$Q_e(t) - Q_u(t) = \frac{dW(t)}{dt}$$

$Q_e [m^3/s]$: portata in ingresso all'invaso

$Q_u [m^3/s]$: portata in uscita dall'invaso, scaricata o infiltrata

$W [m^3]$: volume invasato

$t [s]$: tempo

Dove il volume invasato W , in ipotesi di forma prismatica, è dato dalla seguente relazione.

$$W = W[H(t)] = A_{inv} \cdot H(t)$$

$H [m]$: battente idrico all'interno dell'invaso

$A_{inv} [m^2]$: area di base dell'invaso

Q_u è la legge di efflusso dell'invaso che dipende dal battente idrico H , come descritto nel paragrafo precedente.

$$Q_u = Q_u(H(t))$$

0	28/02/2023	EMISSIONE PER RICHIESTA AU E PROCEDURA VIA	S.Bannò	S.Bannò	E.Boscarino
Rev.	Data	Titolo Revisione	Elaborato	Verificato	Approvato
Documento di proprietà di MPOWER s.r.l. La Società tutelerà i propri diritti in sede civile e penale a termini di legge.			File: RS06REL0030A0_R.15p.00_Relazione Invarianza Idraulica-Idrologica LOTTO I1B.docx		

Contraente: 	Progetto di un IMPIANTO AGRIVOLTAICO da 62,079 MW nelle contrade Ramilia e Deliella del Comune di CALTANISSETTA (CL)	Cliente: 
RELAZIONE INVARIANZA IDRAULICA-IDROLOGICA LOTTO I1B		
Commessa: 21-12/CL1		Contratto: 01/06/2022
Rev. 0		
Doc.: RS06REL0030A0	Data: 28/02/2023	Pagina 16 di 48
		Doc. Cliente:

Q_e è la portata in ingresso all'invaso relativa al tempo di ritorno di progetto ed alla durata critica di progetto.

Risolvendo numericamente l'equazione di continuità è possibile definire istante per istante l'altezza del battente idrico, il volume invasato e la portata scaricata o infiltrata.

Il volume minimo che deve avere l'invaso W_0 è dato dal massimo valore di tutti i volumi d'acqua invasati in tutti gli intervalli di tempo i -esimi.

$$W_0 = \max_i(W_i)$$

0	28/02/2023	EMISSIONE PER RICHIESTA AU E PROCEDURA VIA	S.Bannò	S.Bannò	E.Boscarino
Rev.	Data	Titolo Revisione	Elaborato	Verificato	Approvato
Documento di proprietà di MPOWER s.r.l. La Società tutelerà i propri diritti in sede civile e penale a termini di legge.			File: RS06REL0030A0_R.15p.00_Relazione Invarianza Idraulica-Idrologica LOTTO I1B.docx		

Contraente:  mpower <small>global • engineering • solutions</small>	Progetto di un IMPIANTO AGRIVOLTAICO da 62,079 MW nelle contrade Ramilia e Deliella del Comune di CALTANISSETTA (CL)			Cliente: 		
	RELAZIONE INVARIANZA IDRAULICA-IDROLOGICA LOTTO I1B					
Commissa: 21-12/CL1		Contratto: 01/06/2022				
Rev.	0					
Doc.: RS06REL0030A0	Data: 28/02/2023	Pagina 17 di 48			Doc. Cliente:	

7. CALCOLO DELLA PORTATA MASSIMA SCARICATA

La portata massima scaricata viene calcolata in base alle formule precedenti avendo assunto il battente idrico pari al suo massimo valore all'interno dell'invaso.

Nel caso si adottino più metodi di calcolo contemporaneamente si adotterà il valore maggiore di questi.

Per i metodi semplificati il battente idrico massimo H si calcola con la seguente relazione:

$$H = \frac{W}{A_{inv}}$$

$W [m^3]$: volume invasato

$A_{inv} [m^2]$: area in pianta dell'invaso

Per il metodo analitico il battente idrico viene calcolato come il massimo di tutti i tiranti idrici all'interno dell'invaso durante l'evento di piena.

8. TEMPO DI SVUOTAMENTO

Il tempo di svuotamento T_{sv} viene calcolato mediante la simulazione dinamica dell'invaso, come tempo intercorrente tra il termine dell'evento meteorico ed il tempo di completo svuotamento dell'invaso.

0	28/02/2023	EMISSIONE PER RICHIESTA AU E PROCEDURA VIA	S.Bannò	S.Bannò	E.Boscarino
Rev.	Data	Titolo Revisione	Elaborato	Verificato	Approvato
Documento di proprietà di MPOWER s.r.l. La Società tutelerà i propri diritti in sede civile e penale a termini di legge.			File: RS06REL0030A0_R.15p.00_Relazione Invarianza Idraulica-Idrologica LOTTO I1B.docx		

Contraente:  mpower <small>global • engineering • solutions</small>	Progetto di un IMPIANTO AGRIVOLTAICO da 62,079 MW nelle contrade Ramilia e Deliella del Comune di CALTANISSETTA (CL)			Cliente: 		
	RELAZIONE INVARIANZA IDRAULICA-IDROLOGICA LOTTO I1B					
Commessa: 21-12/CL1		Contratto: 01/06/2022				
Rev. 0						
Doc.: RS06REL0030A0	Data: 28/02/2023	Pagina 18 di 48		Doc. Cliente:		

9. PRINCIPALI RISULTATI DEI CALCOLI

Si riportano di seguito i risultati del calcolo.

CARATTERISTICHE GENERALI

Comune di Caltanissetta Provincia Caltanissetta

Metodi di calcolo adottati
Metodo delle sole piogge Metodo analitico di dettaglio

Portata massima scaricabile
Portata massima scaricabile <u>20,00</u> l/s

Definizione aree			
Descrizione	Tipo area	Superficie [m ²]	Coeff. Afflusso ϕ
Superficie di occupazione dei moduli in pianta	Area semi-impermeabile	32587,2	0,30
Cabine	Area impermeabile	40,0	1,00
Viabilità	Area semi-impermeabile	6941,3	0,70
Area a verde per interventi di mitigazione	Area semi-impermeabile	8592,4	0,20
Superficie agricola all'interno dell'impianto agrivoltaico	Area permeabile	42229,3	0,00

Sup. totale intervento 90390,2 m² Coeff. afflusso medio ponderale ϕ_m 0,1814

0	28/02/2023	EMISSIONE PER RICHIESTA AU E PROCEDURA VIA	S.Bannò	S.Bannò	E.Boscarino
Rev.	Data	Titolo Revisione	Elaborato	Verificato	Approvato
Documento di proprietà di MPOWER s.r.l. La Società tutelerà i propri diritti in sede civile e penale a termini di legge.			File: RS06REL0030A0_R.15p.00_Relazione Invarianza Idraulica-Idrologica LOTTO I1B.docx		

Contraente:



**Progetto di un IMPIANTO AGRIVOLTAICO da 62,079 MW
nelle contrade Ramilia e Deliella del Comune di
CALTANISSETTA (CL)**

Cliente:



**RELAZIONE INVARIANZA IDRAULICA-IDROLOGICA
LOTTO I1B**

Commessa: **21-12/CL1**

Contratto: **01/06/2022**

Rev.

0

Doc.: **RS06REL0030A0**

Data: **28/02/2023**

Pagina **19** di **48**

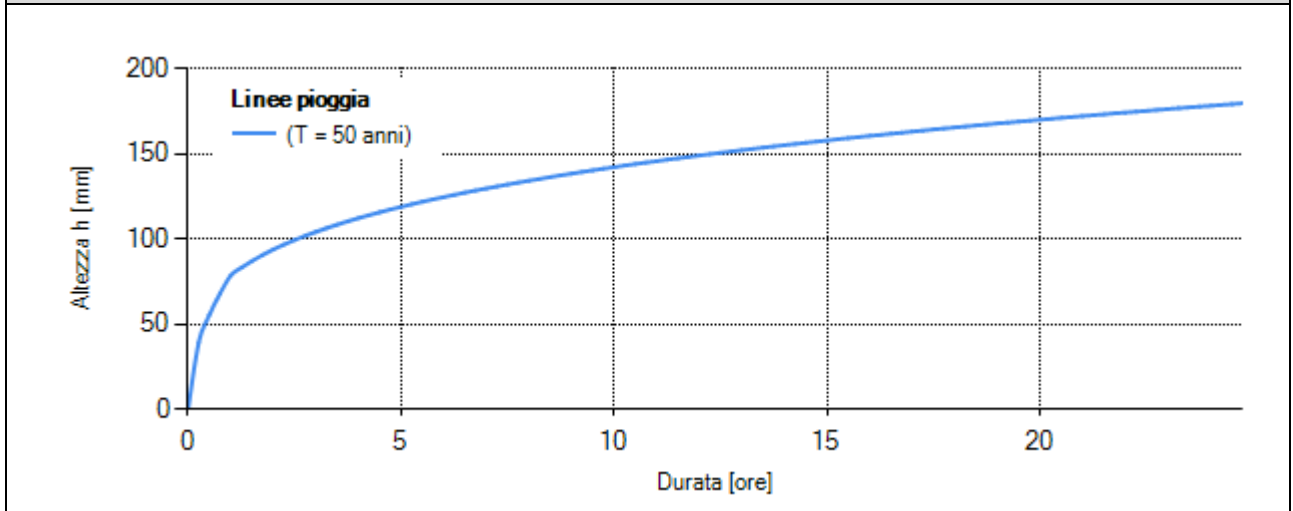
Doc. Cliente:

LINEE SEGNALETRICI DI PROBABILITÀ PLUVIOMETRICA

Linee segnalatrici di probabilità pluviometrica

Tempo di ritorno	TR	50	anni
Coefficiente pluviometrico orario	a	78,65	mm/h ⁿ
Coefficiente di scala	n	0,2576	-
Coefficiente di scala (durata < 1 ora)	n ₁	0,5000	-

Linee pioggia - Grafico



Linee pioggia - Risultati tabellari

Durata [ore]	(T= 50 anni) h [mm]
0	0,00
1	78,65
2	94,03
3	104,38
4	112,41
5	119,06
6	124,78
7	129,84
8	134,38
9	138,52
10	142,33
11	145,87
12	149,17
13	152,28
14	155,22
15	158,00
16	160,65
17	163,18
18	165,60
19	167,92
20	170,15
21	172,31

0	28/02/2023	EMISSIONE PER RICHIESTA AU E PROCEDURA VIA	S.Bannò	S.Bannò	E.Boscarino
Rev.	Data	Titolo Revisione	Elaborato	Verificato	Approvato
Documento di proprietà di MPOWER s.r.l. La Società tutelerà i propri diritti in sede civile e penale a termini di legge.			File: RS06REL0030A0_R.15p.00_Relazione Invarianza Idraulica-Idrologica LOTTO I1B.docx		

Contraente:



**Progetto di un IMPIANTO AGRIVOLTAICO da 62,079 MW
nelle contrade Ramilia e Deliella del Comune di
CALTANISSETTA (CL)**

Cliente:



**RELAZIONE INVARIANZA IDRAULICA-IDROLOGICA
LOTTO I1B**

Commessa: **21-12/CL1**

Contratto: **01/06/2022**

Rev. **0**

Doc.: **RS06REL0030A0**


Data: **28/02/2023**

Pagina **20** di **48**

Doc. Cliente:

22	174,38
23	176,39
24	178,34

0	28/02/2023	EMISSIONE PER RICHIESTA AU E PROCEDURA VIA	S.Bannò	S.Bannò	E.Boscarino
Rev.	Data	Titolo Revisione	Elaborato	Verificato	Approvato
<p><i>Documento di proprietà di MPOWER s.r.l. La Società tutelerà i propri diritti in sede civile e penale a termini di legge.</i></p>			<p>File: RS06REL0030A0_R.15p.00_Relazione Invarianza Idraulica-Idrologica LOTTO I1B.docx</p>		

Contraente:  global • engineering • solutions	Progetto di un IMPIANTO AGRIVOLTAICO da 62,079 MW nelle contrade Ramilia e Deliella del Comune di CALTANISSETTA (CL)			Cliente: 	
	RELAZIONE INVARIANZA IDRAULICA-IDROLOGICA LOTTO I1B				
Commissa: 21-12/CL1		Contratto: 01/06/2022			
Rev.	0				
Doc.: RS06REL0030A0	Data: 28/02/2023	Pagina 21 di 48		Doc. Cliente:	

CARATTERISTICHE IDROLOGICHE AREE

Caratteristiche idrologiche				
Descrizione	Tipo area	Superficie A [m ²]	Coeff. Afflusso φ	T. corriv. t _c [min]
Superficie di occupazione dei moduli in pianta	Area semi-impermeabile	32587,2	0,30	20
Cabine	Area impermeabile	40,0	1,00	20
Viabilità	Area semi-impermeabile	6941,3	0,70	20
Area a verde per interventi di mitigazione	Area semi-impermeabile	8592,4	0,20	20
Superficie agricola all'interno dell'impianto agrivoltaico	Area permeabile	42229,3	0,00	20

Superficie totale intervento: **90390,2 m²**

Valori medi **0,1814**

Parametri metodo del Numero di curva (CN)				
Descrizione	Tipo area	Superficie A [m ²]	CN _{II} [-]	CN _{ad} [-]
Superficie di occupazione dei moduli in pianta	Area semi-impermeabile	32587,2	57	57
Cabine	Area impermeabile	40,0	98	98
Viabilità	Area semi-impermeabile	6941,3	72	72
Area a verde per interventi di mitigazione	Area semi-impermeabile	8592,4	49	49
Superficie agricola all'interno dell'impianto agrivoltaico	Area permeabile	42229,3	62	62

Valori medi

60

60

Condizioni di umidità iniziali: AMC II - medie precipitazioni 5 giorni precedenti

Nota: CN_{II} è il numero di curva riferito alla condizione idrologica AMC II.

0	28/02/2023	EMISSIONE PER RICHIESTA AU E PROCEDURA VIA	S.Bannò	S.Bannò	E.Boscarino
Rev.	Data	Titolo Revisione	Elaborato	Verificato	Approvato
Documento di proprietà di MPOWER s.r.l. La Società tutelerà i propri diritti in sede civile e penale a termini di legge.			File: RS06REL0030A0_R.15p.00_Relazione Invarianza Idraulica-Idrologica LOTTO I1B.docx		

Contraente:



**Progetto di un IMPIANTO AGRIVOLTAICO da 62,079 MW
nelle contrade Ramilia e Delietta del Comune di
CALTANISSETTA (CL)**

Cliente:



**RELAZIONE INVARIANZA IDRAULICA-IDROLOGICA
LOTTO I1B**

Commessa: **21-12/CL1**

Contratto: **01/06/2022**

Rev. **0**

Doc.: **RS06REL0030A0**

Data: **28/02/2023**

Pagina **22** di **48**

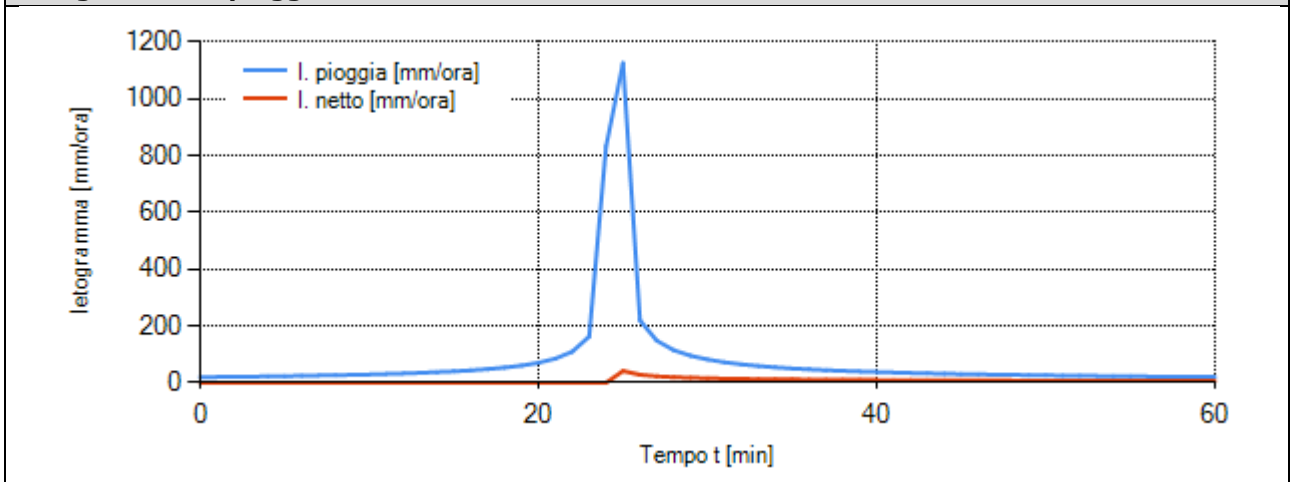
Doc. Cliente:

IETOGRAMMA DI PIOGGIA

Definizione ietogramma di pioggia - Superficie di occupazione dei moduli in pianta

Durata pioggia di progetto (θ)	1,00	ore
Coefficiente di posizione (r)	0,40	-
Metodo di depurazione delle piogge	Numero di curva CN	
Umidità iniziali (CN)	AMC II - medie precipitazioni 5 giorni precedenti	

Ietogramma di pioggia - Grafico



Ietogramma di pioggia - Risultati tabellari

Tempo [min]	Intensità di pioggia [mm/h]	Int. di pioggia netta [mm/h]
0	19,95	0,00
1	20,58	0,00
2	21,26	0,00
3	21,99	0,00
4	22,78	0,00
5	23,64	0,00
6	24,58	0,00
7	25,62	0,00
8	26,76	0,00
9	28,04	0,00
10	29,46	0,00
11	31,07	0,00
12	32,89	0,00
13	35,00	0,00
14	37,45	0,00
15	40,34	0,00
16	43,82	0,00
17	48,09	0,00
18	53,50	0,00
19	60,60	0,00
20	70,39	0,00
21	84,98	0,00
22	109,57	0,00

0	28/02/2023	EMISSIONE PER RICHIESTA AU E PROCEDURA VIA	S.Bannò	S.Bannò	E.Boscarino
Rev.	Data	Titolo Revisione	Elaborato	Verificato	Approvato
Documento di proprietà di MPOWER s.r.l. La Società tutelerà i propri diritti in sede civile e penale a termini di legge.			File: RS06REL0030A0_R.15p.00_Relazione Invarianza Idraulica-Idrologica LOTTO I1B.docx		

Contraente:



**Progetto di un IMPIANTO AGRIVOLTAICO da 62,079 MW
nelle contrade Ramilia e Deliella del Comune di
CALTANISSETTA (CL)**

Cliente:



**RELAZIONE INVARIANZA IDRAULICA-IDROLOGICA
LOTTO I1B**

Commessa: **21-12/CL1**

Contratto: **01/06/2022**

Rev. **0**

Doc.: **RS06REL0030A0**

Data: **28/02/2023**

Pagina **23** di **48**

Doc. Cliente:

23	162,74	0,00
24	832,47	0,00
25	1124,86	41,65
26	219,90	28,38
27	148,05	22,88
28	114,83	19,76
29	95,12	17,66
30	81,88	16,12
31	72,29	14,92
32	64,99	13,96
33	59,21	13,16
34	54,51	12,48
35	50,60	11,90
36	47,29	11,39
37	44,45	10,94
38	41,98	10,53
39	39,81	10,17
40	37,88	9,84
41	36,16	9,55
42	34,62	9,27
43	33,22	9,02
44	31,94	8,79
45	30,78	8,57
46	29,71	8,37
47	28,72	8,18
48	27,81	8,00
49	26,96	7,83
50	26,17	7,68
51	25,44	7,53
52	24,75	7,39
53	24,10	7,25
54	23,49	7,13
55	22,92	7,01
56	22,37	6,89
57	21,86	6,78
58	21,37	6,68
59	20,91	6,58
60	20,47	6,48

0	28/02/2023	EMISSIONE PER RICHIESTA AU E PROCEDURA VIA	S.Bannò	S.Bannò	E.Boscarino
Rev.	Data	Titolo Revisione	Elaborato	Verificato	Approvato
<p>Documento di proprietà di MPOWER s.r.l. La Società tutelerà i propri diritti in sede civile e penale a termini di legge.</p>			<p>File: RS06REL0030A0_R.15p.00_Relazione Invarianza Idraulica-Idrologica LOTTO I1B.docx</p>		

Contraente:



**Progetto di un IMPIANTO AGRIVOLTAICO da 62,079 MW
nelle contrade Ramilia e Deliella del Comune di
CALTANISSETTA (CL)**

Cliente:



**RELAZIONE INVARIANZA IDRAULICA-IDROLOGICA
LOTTO I1B**

Commessa: **21-12/CL1**

Contratto: **01/06/2022**

Rev. **0**

Doc.: **RS06REL0030A0**

Data: **28/02/2023**

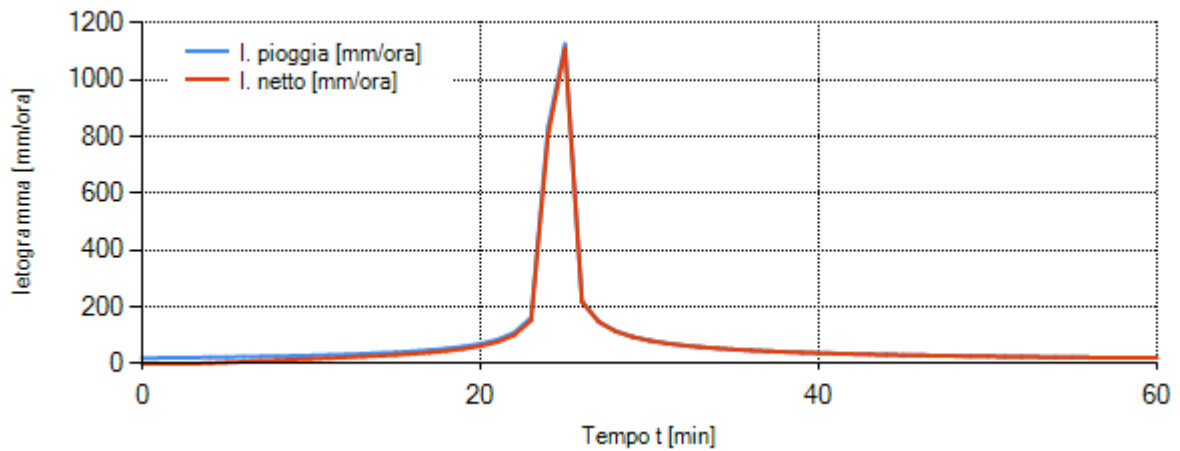
Pagina **24** di **48**

Doc. Cliente:

Definizione ietogramma di pioggia - Cabine

Durata pioggia di progetto (θ)	1,00	ore
Coefficiente di posizione (r)	0,40	-
Metodo di depurazione delle piogge	Numero di curva CN	
Umidità iniziali (CN)	AMC II - medie precipitazioni 5 giorni precedenti	

Ietogramma di pioggia - Grafico



Ietogramma di pioggia - Risultati tabellari

Tempo [min]	Intensità di pioggia [mm/h]	Int. di pioggia netta [mm/h]
0	19,95	0,00
1	20,58	0,00
2	21,26	0,00
3	21,99	0,01
4	22,78	1,77
5	23,64	4,65
6	24,58	7,32
7	25,62	9,84
8	26,76	12,26
9	28,04	14,63
10	29,46	17,02
11	31,07	19,46
12	32,89	22,01
13	35,00	24,75
14	37,45	27,74
15	40,34	31,10
16	43,82	34,96
17	48,09	39,55
18	53,50	45,18
19	60,60	52,39
20	70,39	62,18
21	84,98	76,56
22	109,57	100,57
23	162,74	152,16

0	28/02/2023	EMISSIONE PER RICHIESTA AU E PROCEDURA VIA	S.Bannò	S.Bannò	E.Boscarino
Rev.	Data	Titolo Revisione	Elaborato	Verificato	Approvato
Documento di proprietà di MPOWER s.r.l. La Società tutelerà i propri diritti in sede civile e penale a termini di legge.			File: RS06REL0030A0_R.15p.00_Relazione Invarianza Idraulica-Idrologica LOTTO I1B.docx		

Contraente:



**Progetto di un IMPIANTO AGRIVOLTAICO da 62,079 MW
nelle contrade Ramilia e Deliella del Comune di
CALTANISSETTA (CL)**

Cliente:



**RELAZIONE INVARIANZA IDRAULICA-IDROLOGICA
LOTTO I1B**

Commessa: **21-12/CL1**

Contratto: **01/06/2022**

Rev. **0**

Doc.: **RS06REL0030A0**

Data: **28/02/2023**

Pagina **25** di **48**

Doc. Cliente:

24	832,47	803,56
25	1124,86	1109,24
26	219,90	218,02
27	148,05	146,92
28	114,83	114,01
29	95,12	94,48
30	81,88	81,35
31	72,29	71,85
32	64,99	64,60
33	59,21	58,86
34	54,51	54,20
35	50,60	50,32
36	47,29	47,04
37	44,45	44,21
38	41,98	41,76
39	39,81	39,61
40	37,88	37,69
41	36,16	35,99
42	34,62	34,45
43	33,22	33,06
44	31,94	31,79
45	30,78	30,64
46	29,71	29,57
47	28,72	28,59
48	27,81	27,69
49	26,96	26,84
50	26,17	26,06
51	25,44	25,33
52	24,75	24,64
53	24,10	24,00
54	23,49	23,39
55	22,92	22,82
56	22,37	22,28
57	21,86	21,77
58	21,37	21,29
59	20,91	20,83
60	20,47	20,39

0	28/02/2023	EMISSIONE PER RICHIESTA AU E PROCEDURA VIA	S.Bannò	S.Bannò	E.Boscarino
Rev.	Data	Titolo Revisione	Elaborato	Verificato	Approvato
<p>Documento di proprietà di MPOWER s.r.l. La Società tutelerà i propri diritti in sede civile e penale a termini di legge.</p>			<p>File: RS06REL0030A0_R.15p.00_Relazione Invarianza Idraulica-Idrologica LOTTO I1B.docx</p>		

Contraente:



**Progetto di un IMPIANTO AGRIVOLTAICO da 62,079 MW
nelle contrade Ramilia e Deliella del Comune di
CALTANISSETTA (CL)**

Cliente:



**RELAZIONE INVARIANZA IDRAULICA-IDROLOGICA
LOTTO I1B**

Commessa: **21-12/CL1**

Contratto: **01/06/2022**

Rev. **0**

Doc.: **RS06REL0030A0**

Data: **28/02/2023**

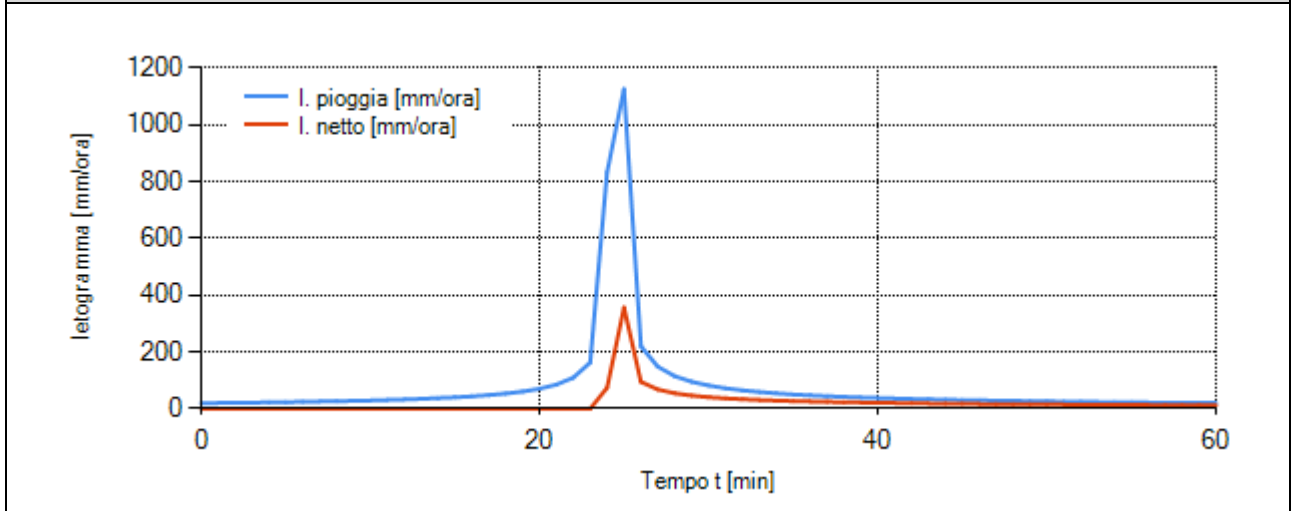
Pagina **26** di **48**

Doc. Cliente:

Definizione ietogramma di pioggia - Viabilità

Durata pioggia di progetto (θ)	1,00	ore
Coefficiente di posizione (r)	0,40	-
Metodo di depurazione delle piogge	Numero di curva CN	
Umidità iniziali (CN)	AMC II - medie precipitazioni 5 giorni precedenti	

Ietogramma di pioggia - Grafico



Ietogramma di pioggia - Risultati tabellari

Tempo [min]	Intensità di pioggia [mm/h]	Int. di pioggia netta [mm/h]
0	19,95	0,00
1	20,58	0,00
2	21,26	0,00
3	21,99	0,00
4	22,78	0,00
5	23,64	0,00
6	24,58	0,00
7	25,62	0,00
8	26,76	0,00
9	28,04	0,00
10	29,46	0,00
11	31,07	0,00
12	32,89	0,00
13	35,00	0,00
14	37,45	0,00
15	40,34	0,00
16	43,82	0,00
17	48,09	0,00
18	53,50	0,00
19	60,60	0,00
20	70,39	0,00
21	84,98	0,00
22	109,57	0,00
23	162,74	0,00

0	28/02/2023	EMISSIONE PER RICHIESTA AU E PROCEDURA VIA	S.Bannò	S.Bannò	E.Boscarino
Rev.	Data	Titolo Revisione	Elaborato	Verificato	Approvato

Documento di proprietà di MPOWER s.r.l.
La Società tutelerà i propri diritti in sede civile e penale a termini di legge.

File: RS06REL0030A0_R.15p.00_Relazione Invarianza Idraulica-Idrologica LOTTO I1B.docx

Contraente:



**Progetto di un IMPIANTO AGRIVOLTAICO da 62,079 MW
nelle contrade Ramilia e Deliella del Comune di
CALTANISSETTA (CL)**

Cliente:



**RELAZIONE INVARIANZA IDRAULICA-IDROLOGICA
LOTTO I1B**

Commessa: **21-12/CL1**

Contratto: **01/06/2022**

Rev. **0**

Doc.: **RS06REL0030A0**

Data: **28/02/2023**

Pagina **27** di **48**

Doc. Cliente:

24	832,47	74,40
25	1124,86	356,15
26	219,90	94,97
27	148,05	67,75
28	114,83	54,53
29	95,12	46,43
30	81,88	40,85
31	72,29	36,73
32	64,99	33,53
33	59,21	30,96
34	54,51	28,84
35	50,60	27,06
36	47,29	25,54
37	44,45	24,22
38	41,98	23,06
39	39,81	22,03
40	37,88	21,11
41	36,16	20,29
42	34,62	19,54
43	33,22	18,86
44	31,94	18,23
45	30,78	17,66
46	29,71	17,13
47	28,72	16,64
48	27,81	16,18
49	26,96	15,76
50	26,17	15,36
51	25,44	14,98
52	24,75	14,63
53	24,10	14,30
54	23,49	13,99
55	22,92	13,69
56	22,37	13,41
57	21,86	13,15
58	21,37	12,89
59	20,91	12,65
60	20,47	12,42

0	28/02/2023	EMISSIONE PER RICHIESTA AU E PROCEDURA VIA	S.Bannò	S.Bannò	E.Boscarino
Rev.	Data	Titolo Revisione	Elaborato	Verificato	Approvato
<p><i>Documento di proprietà di MPOWER s.r.l. La Società tutelerà i propri diritti in sede civile e penale a termini di legge.</i></p>			<p>File: RS06REL0030A0_R.15p.00_Relazione Invarianza Idraulica-Idrologica LOTTO I1B.docx</p>		

Contraente:



**Progetto di un IMPIANTO AGRIVOLTAICO da 62,079 MW
nelle contrade Ramilia e Deliella del Comune di
CALTANISSETTA (CL)**

Cliente:



**RELAZIONE INVARIANZA IDRAULICA-IDROLOGICA
LOTTO I1B**

Commessa: **21-12/CL1**

Contratto: **01/06/2022**

Rev. **0**

Doc.: **RS06REL0030A0**

Data: **28/02/2023**

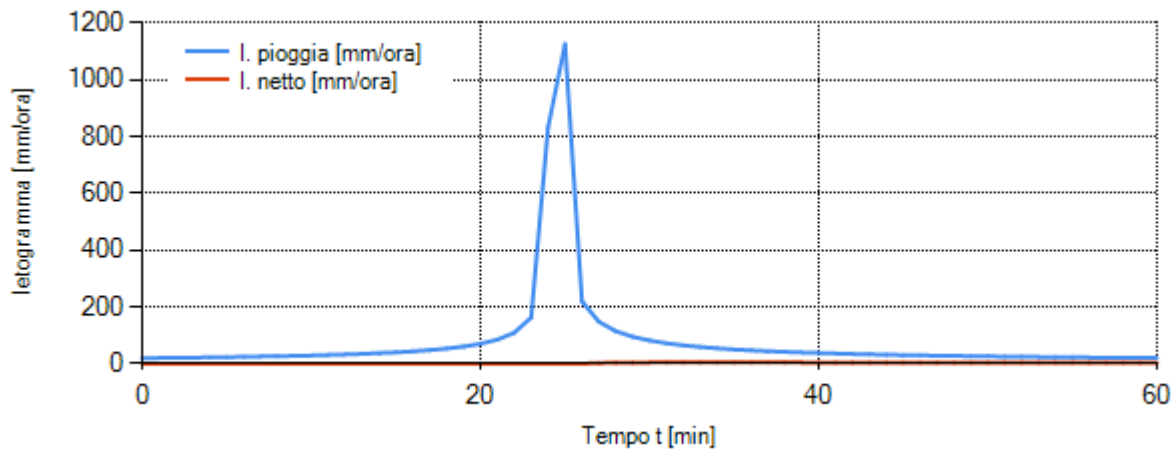
Pagina **28** di **48**

Doc. Cliente:

Definizione ietogramma di pioggia - Area a verde per interventi di mitigazione

Durata pioggia di progetto (θ)	1,00	ore
Coefficiente di posizione (r)	0,40	-
Metodo di depurazione delle piogge	Numero di curva CN	
Umidità iniziali (CN)	AMC II - medie precipitazioni 5 giorni precedenti	

Ietogramma di pioggia - Grafico



Ietogramma di pioggia - Risultati tabellari

Tempo [min]	Intensità di pioggia [mm/h]	Int. di pioggia netta [mm/h]
0	19,95	0,00
1	20,58	0,00
2	21,26	0,00
3	21,99	0,00
4	22,78	0,00
5	23,64	0,00
6	24,58	0,00
7	25,62	0,00
8	26,76	0,00
9	28,04	0,00
10	29,46	0,00
11	31,07	0,00
12	32,89	0,00
13	35,00	0,00
14	37,45	0,00
15	40,34	0,00
16	43,82	0,00
17	48,09	0,00
18	53,50	0,00
19	60,60	0,00
20	70,39	0,00
21	84,98	0,00
22	109,57	0,00
23	162,74	0,00

0	28/02/2023	EMISSIONE PER RICHIESTA AU E PROCEDURA VIA	S.Bannò	S.Bannò	E.Boscarino
Rev.	Data	Titolo Revisione	Elaborato	Verificato	Approvato

Documento di proprietà di MPOWER s.r.l.
La Società tutelerà i propri diritti in sede civile e penale a termini di legge.

File: RS06REL0030A0_R.15p.00_Relazione Invarianza Idraulica-Idrologica LOTTO I1B.docx

Contraente:



**Progetto di un IMPIANTO AGRIVOLTAICO da 62,079 MW
nelle contrade Ramilia e Deliella del Comune di
CALTANISSETTA (CL)**

Cliente:



**RELAZIONE INVARIANZA IDRAULICA-IDROLOGICA
LOTTO I1B**

Commessa: **21-12/CL1**

Contratto: **01/06/2022**

Rev. **0**

Doc.: **RS06REL0030A0**

Data: **28/02/2023**

Pagina **29** di **48**

Doc. Cliente:

24	832,47	0,00
25	1124,86	0,00
26	219,90	0,23
27	148,05	2,47
28	114,83	3,75
29	95,12	4,29
30	81,88	4,54
31	72,29	4,65
32	64,99	4,68
33	59,21	4,68
34	54,51	4,65
35	50,60	4,61
36	47,29	4,56
37	44,45	4,51
38	41,98	4,45
39	39,81	4,39
40	37,88	4,34
41	36,16	4,28
42	34,62	4,22
43	33,22	4,17
44	31,94	4,12
45	30,78	4,07
46	29,71	4,02
47	28,72	3,97
48	27,81	3,92
49	26,96	3,87
50	26,17	3,83
51	25,44	3,79
52	24,75	3,75
53	24,10	3,71
54	23,49	3,67
55	22,92	3,63
56	22,37	3,59
57	21,86	3,56
58	21,37	3,52
59	20,91	3,49
60	20,47	3,46

0	28/02/2023	EMISSIONE PER RICHIESTA AU E PROCEDURA VIA	S.Bannò	S.Bannò	E.Boscarino
Rev.	Data	Titolo Revisione	Elaborato	Verificato	Approvato
<p><i>Documento di proprietà di MPOWER s.r.l. La Società tutelerà i propri diritti in sede civile e penale a termini di legge.</i></p>			<p>File: RS06REL0030A0_R.15p.00_Relazione Invarianza Idraulica-Idrologica LOTTO I1B.docx</p>		

Contraente:



**Progetto di un IMPIANTO AGRIVOLTAICO da 62,079 MW
nelle contrade Ramilia e Deliella del Comune di
CALTANISSETTA (CL)**

Cliente:



**RELAZIONE INVARIANZA IDRAULICA-IDROLOGICA
LOTTO I1B**

Commessa: **21-12/CL1**

Contratto: **01/06/2022**

Rev. **0**

Doc.: **RS06REL0030A0**

Data: **28/02/2023**

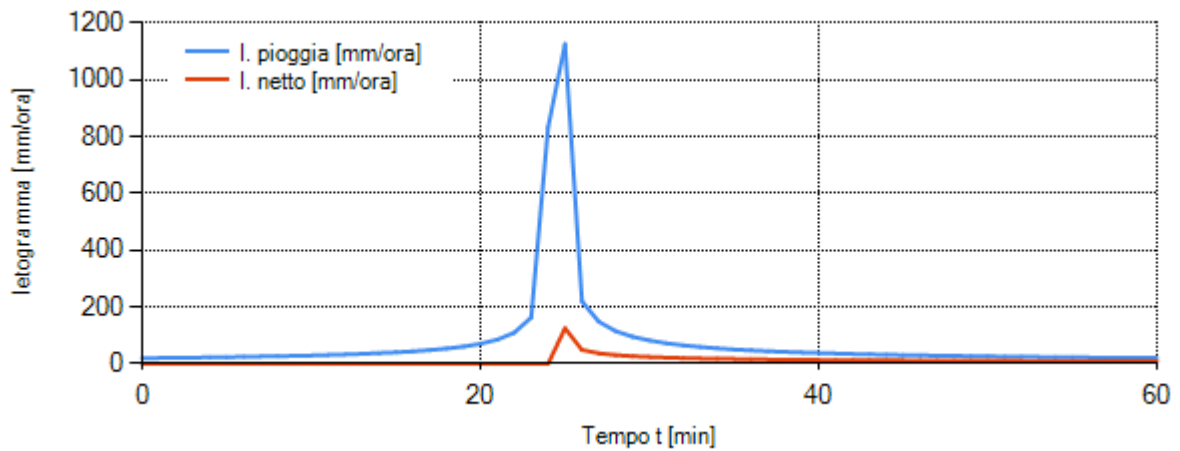
Pagina **30** di **48**

Doc. Cliente:

Definizione ietogramma di pioggia - Superficie agricola all'interno dell'impianto agrivoltaico

Durata pioggia di progetto (θ)	1,00	ore
Coefficiente di posizione (r)	0,40	-
Metodo di depurazione delle piogge	Numero di curva CN	
Umidità iniziali (CN)	AMC II - medie precipitazioni 5 giorni precedenti	

Ietogramma di pioggia - Grafico



Ietogramma di pioggia - Risultati tabellari

Tempo [min]	Intensità di pioggia [mm/h]	Int. di pioggia netta [mm/h]
0	19,95	0,00
1	20,58	0,00
2	21,26	0,00
3	21,99	0,00
4	22,78	0,00
5	23,64	0,00
6	24,58	0,00
7	25,62	0,00
8	26,76	0,00
9	28,04	0,00
10	29,46	0,00
11	31,07	0,00
12	32,89	0,00
13	35,00	0,00
14	37,45	0,00
15	40,34	0,00
16	43,82	0,00
17	48,09	0,00
18	53,50	0,00
19	60,60	0,00
20	70,39	0,00
21	84,98	0,00
22	109,57	0,00
23	162,74	0,00

0	28/02/2023	EMISSIONE PER RICHIESTA AU E PROCEDURA VIA	S.Bannò	S.Bannò	E.Boscarino
Rev.	Data	Titolo Revisione	Elaborato	Verificato	Approvato
Documento di proprietà di MPOWER s.r.l. La Società tutelerà i propri diritti in sede civile e penale a termini di legge.			File: RS06REL0030A0_R.15p.00_Relazione Invarianza Idraulica-Idrologica LOTTO I1B.docx		

Contraente:



**Progetto di un IMPIANTO AGRIVOLTAICO da 62,079 MW
nelle contrade Ramilia e Deliella del Comune di
CALTANISSETTA (CL)**

Cliente:



**RELAZIONE INVARIANZA IDRAULICA-IDROLOGICA
LOTTO I1B**

Commessa: **21-12/CL1**

Contratto: **01/06/2022**

Rev. **0**

Doc.: **RS06REL0030A0**

Data: **28/02/2023**

Pagina **31** di **48**

Doc. Cliente:

24	832,47	0,04
25	1124,86	124,85
26	219,90	48,96
27	148,05	36,87
28	114,83	30,66
29	95,12	26,72
30	81,88	23,94
31	72,29	21,84
32	64,99	20,18
33	59,21	18,83
34	54,51	17,71
35	50,60	16,75
36	47,29	15,93
37	44,45	15,21
38	41,98	14,57
39	39,81	14,00
40	37,88	13,48
41	36,16	13,02
42	34,62	12,60
43	33,22	12,21
44	31,94	11,85
45	30,78	11,52
46	29,71	11,22
47	28,72	10,93
48	27,81	10,67
49	26,96	10,42
50	26,17	10,18
51	25,44	9,96
52	24,75	9,76
53	24,10	9,56
54	23,49	9,38
55	22,92	9,20
56	22,37	9,03
57	21,86	8,87
58	21,37	8,72
59	20,91	8,57
60	20,47	8,43

0	28/02/2023	EMISSIONE PER RICHIESTA AU E PROCEDURA VIA	S.Bannò	S.Bannò	E.Boscarino
Rev.	Data	Titolo Revisione	Elaborato	Verificato	Approvato
<p>Documento di proprietà di MPOWER s.r.l. La Società tutelerà i propri diritti in sede civile e penale a termini di legge.</p>			<p>File: RS06REL0030A0_R.15p.00_Relazione Invarianza Idraulica-Idrologica LOTTO I1B.docx</p>		

Contraente:



**Progetto di un IMPIANTO AGRIVOLTAICO da 62,079 MW
nelle contrade Ramilia e Deliella del Comune di
CALTANISSETTA (CL)**

Cliente:



**RELAZIONE INVARIANZA IDRAULICA-IDROLOGICA
LOTTO 11B**

Commessa: **21-12/CL1**

Contratto: **01/06/2022**

Rev. **0**

Doc.: **RS06REL0030A0**

Data: **28/02/2023**

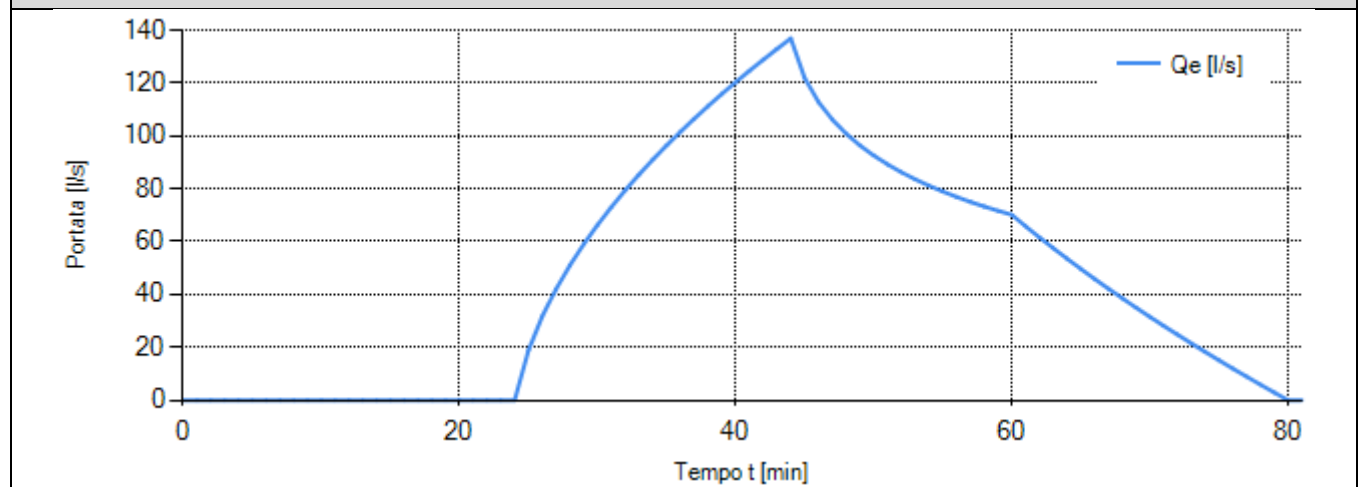
Pagina **32** di **48**

Doc. Cliente:

IDROGRAMMA DI PIENA

Area Superficie di occupazione dei moduli in pianta		
Tipo area	Area semi-impermeabile	
Superficie	32587,2	m ²
Curve number	CN _{II}	57 -
Curve number adottato	CN _{ad}	57 -
Tempo corrivazione	t _c	20 min

Grafico



Risultati tabellari

Tempo [min]	0	1	2	3	4	5	6	7	8	9
Portata Q _e [l/s]	0,00	0,00	0,00	0,00	0,00	0,00	0,00	0,00	0,00	0,00
Tempo [min]	10	11	12	13	14	15	16	17	18	19
Portata Q _e [l/s]	0,00	0,00	0,00	0,00	0,00	0,00	0,00	0,00	0,00	0,00
Tempo [min]	20	21	22	23	24	25	26	27	28	29
Portata Q _e [l/s]	0,00	0,00	0,00	0,00	0,00	18,87	31,72	42,08	51,04	59,03
Tempo [min]	30	31	32	33	34	35	36	37	38	39
Portata Q _e [l/s]	66,34	73,09	79,42	85,38	91,03	96,42	101,58	106,54	111,31	115,91
Tempo [min]	40	41	42	43	44	45	46	47	48	49
Portata Q _e [l/s]	120,37	124,70	128,89	132,98	136,96	121,98	112,91	106,26	100,93	96,48
Tempo [min]	50	51	52	53	54	55	56	57	58	59
Portata Q _e [l/s]	92,65	89,31	86,33	83,65	81,23	79,01	76,98	75,09	73,35	71,72
Tempo [min]	60	61	62	63	64	65	66	67	68	69
Portata Q _e [l/s]	70,20	65,87	61,68	57,59	53,61	49,73	45,93	42,23	38,61	35,06
Tempo [min]	70	71	72	73	74	75	76	77	78	79
Portata Q _e [l/s]	31,58	28,17	24,82	21,54	18,31	15,13	12,01	8,94	5,92	2,94
Tempo [min]	80	81								

0	28/02/2023	EMISSIONE PER RICHIESTA AU E PROCEDURA VIA	S.Bannò	S.Bannò	E.Boscarino
Rev.	Data	Titolo Revisione	Elaborato	Verificato	Approvato
Documento di proprietà di MPOWER s.r.l. La Società tutelerà i propri diritti in sede civile e penale a termini di legge.			File: RS06REL0030A0_R.15p.00_Relazione Invarianza Idraulica-Idrologica LOTTO 11B.docx		

Contraente:



**Progetto di un IMPIANTO AGRIVOLTAICO da 62,079 MW
nelle contrade Ramilia e Deliella del Comune di
CALTANISSETTA (CL)**

Cliente:



**RELAZIONE INVARIANZA IDRAULICA-IDROLOGICA
LOTTO I1B**

Commessa: **21-12/CL1**

Contratto: **01/06/2022**

Rev.

0

Doc.: **RS06REL0030A0**

Data: **28/02/2023**

Pagina **33** di **48**

Doc. Cliente:

Portata Q _e [l/s]	0,00	0,00								
---------------------------------	------	------	--	--	--	--	--	--	--	--

0	28/02/2023	EMISSIONE PER RICHIESTA AU E PROCEDURA VIA	S.Bannò	S.Bannò	E.Boscarino
Rev.	Data	Titolo Revisione	Elaborato	Verificato	Approvato
<p><i>Documento di proprietà di MPOWER s.r.l. La Società tutelerà i propri diritti in sede civile e penale a termini di legge.</i></p>			<p>File: RS06REL0030A0_R.15p.00_Relazione Invarianza Idraulica-Idrologica LOTTO I1B.docx</p>		

Contraente:



**Progetto di un IMPIANTO AGRIVOLTAICO da 62,079 MW
nelle contrade Ramilia e Deliella del Comune di
CALTANISSETTA (CL)**

Cliente:



**RELAZIONE INVARIANZA IDRAULICA-IDROLOGICA
LOTTO 11B**

Commessa: **21-12/CL1**

Contratto: **01/06/2022**

Rev. **0**

Doc.: **RS06REL0030A0**

Data: **28/02/2023**

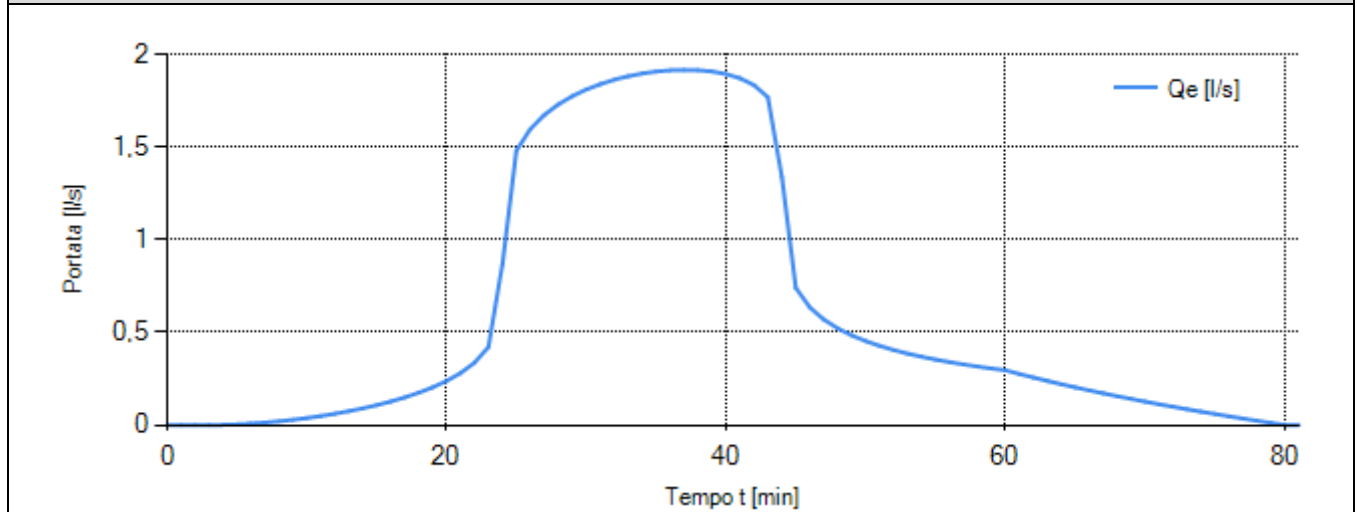
Pagina **34** di **48**

Doc. Cliente:

Area Cabine

Tipo area	Area impermeabile		
Superficie		40,0	m ²
Curve number	CN _{II}	98	-
Curve number adottato	CN _{ad}	98	-
Tempo corrivazione	t _c	20	min

Grafico



Risultati tabellari

Tempo [min]	0	1	2	3	4	5	6	7	8	9
Portata Q _e [l/s]	0,00	0,00	0,00	0,00	0,00	0,00	0,01	0,01	0,02	0,03
Tempo [min]	10	11	12	13	14	15	16	17	18	19
Portata Q _e [l/s]	0,04	0,05	0,06	0,07	0,09	0,11	0,13	0,15	0,17	0,20
Tempo [min]	20	21	22	23	24	25	26	27	28	29
Portata Q _e [l/s]	0,24	0,28	0,34	0,42	0,87	1,48	1,60	1,67	1,73	1,77
Tempo [min]	30	31	32	33	34	35	36	37	38	39
Portata Q _e [l/s]	1,81	1,84	1,86	1,88	1,90	1,91	1,91	1,92	1,92	1,91
Tempo [min]	40	41	42	43	44	45	46	47	48	49
Portata Q _e [l/s]	1,89	1,87	1,83	1,77	1,34	0,74	0,64	0,57	0,52	0,48
Tempo [min]	50	51	52	53	54	55	56	57	58	59
Portata Q _e [l/s]	0,45	0,43	0,40	0,39	0,37	0,35	0,34	0,33	0,32	0,31
Tempo [min]	60	61	62	63	64	65	66	67	68	69
Portata Q _e [l/s]	0,30	0,28	0,26	0,24	0,22	0,20	0,19	0,17	0,16	0,14
Tempo [min]	70	71	72	73	74	75	76	77	78	79
Portata Q _e [l/s]	0,13	0,11	0,10	0,08	0,07	0,06	0,05	0,03	0,02	0,01
Tempo [min]	80	81								

0	28/02/2023	EMISSIONE PER RICHIESTA AU E PROCEDURA VIA	S.Bannò	S.Bannò	E.Boscarino
Rev.	Data	Titolo Revisione	Elaborato	Verificato	Approvato
Documento di proprietà di MPOWER s.r.l. La Società tutelerà i propri diritti in sede civile e penale a termini di legge.			File: RS06REL0030A0_R.15p.00_Relazione Invarianza Idraulica-Idrologica LOTTO 11B.docx		

Contraente:  mpower <small>global • engineering • solutions</small>	Progetto di un IMPIANTO AGRIVOLTAICO da 62,079 MW nelle contrade Ramilia e Deliella del Comune di CALTANISSETTA (CL)			Cliente: 		
	RELAZIONE INVARIANZA IDRAULICA-IDROLOGICA LOTTO I1B					
Commissa: 21-12/CL1		Contratto: 01/06/2022				
Rev.	0					
Doc.: RS06REL0030A0	Data: 28/02/2023	Pagina 35 di 48			Doc. Cliente:	

Portata Q _e [l/s]	0,00	0,00								
---------------------------------	------	------	--	--	--	--	--	--	--	--

0	28/02/2023	EMISSIONE PER RICHIESTA AU E PROCEDURA VIA	S.Bannò	S.Bannò	E.Boscarino
Rev.	Data	Titolo Revisione	Elaborato	Verificato	Approvato
Documento di proprietà di MPOWER s.r.l. La Società tutelerà i propri diritti in sede civile e penale a termini di legge.			File: RS06REL0030A0_R.15p.00_Relazione Invarianza Idraulica-Idrologica LOTTO I1B.docx		

Contraente:



**Progetto di un IMPIANTO AGRIVOLTAICO da 62,079 MW
nelle contrade Ramilia e Deliella del Comune di
CALTANISSETTA (CL)**

Cliente:



**RELAZIONE INVARIANZA IDRAULICA-IDROLOGICA
LOTTO 11B**

Commessa: **21-12/CL1**

Contratto: **01/06/2022**

Rev. **0**

Doc.: **RS06REL0030A0**

Data: **28/02/2023**

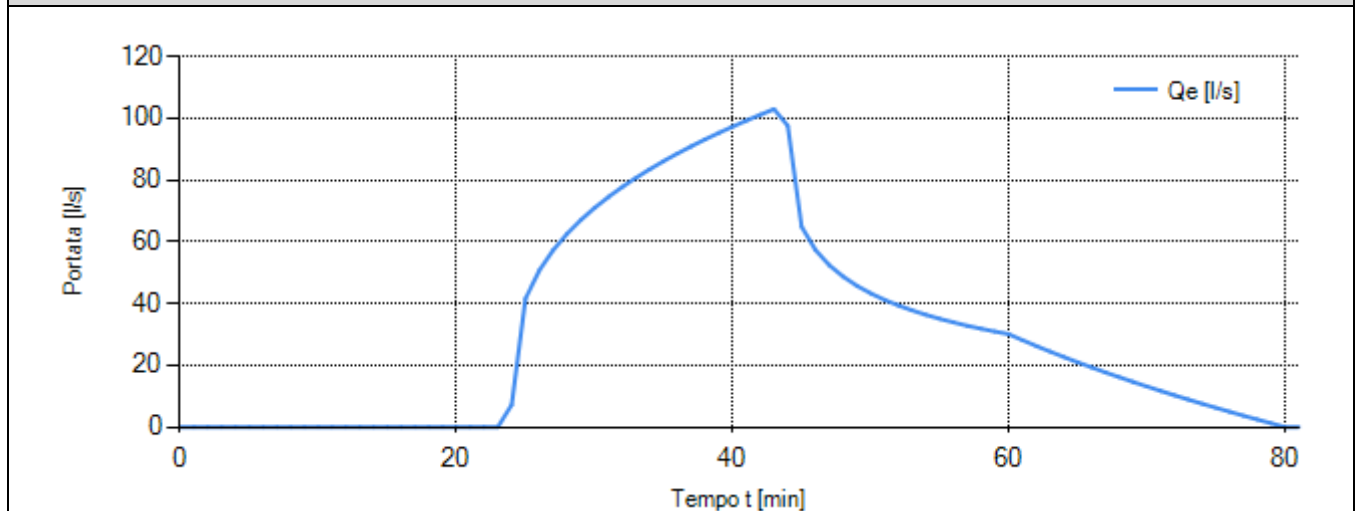
Pagina **36** di **48**

Doc. Cliente:

Area Viabilità

Tipo area		Area semi-impermeabile	
Superficie		6941,3	m ²
Curve number	CN _{II}	72	-
Curve number adottato	CN _{ad}	72	-
Tempo corrivazione	t _c	20	min

Grafico



Risultati tabellari

Tempo [min]	0	1	2	3	4	5	6	7	8	9
Portata Q _e [l/s]	0,00	0,00	0,00	0,00	0,00	0,00	0,00	0,00	0,00	0,00
Tempo [min]	10	11	12	13	14	15	16	17	18	19
Portata Q _e [l/s]	0,00	0,00	0,00	0,00	0,00	0,00	0,00	0,00	0,00	0,00
Tempo [min]	20	21	22	23	24	25	26	27	28	29
Portata Q _e [l/s]	0,00	0,00	0,00	0,00	7,18	41,54	50,70	57,24	62,50	66,98
Tempo [min]	30	31	32	33	34	35	36	37	38	39
Portata Q _e [l/s]	70,92	74,47	77,70	80,69	83,47	86,08	88,55	90,88	93,11	95,23
Tempo [min]	40	41	42	43	44	45	46	47	48	49
Portata Q _e [l/s]	97,27	99,23	101,11	102,93	97,51	64,86	57,35	52,41	48,71	45,75
Tempo [min]	50	51	52	53	54	55	56	57	58	59
Portata Q _e [l/s]	43,30	41,20	39,37	37,77	36,33	35,04	33,87	32,80	31,82	30,92
Tempo [min]	60	61	62	63	64	65	66	67	68	69
Portata Q _e [l/s]	30,08	28,12	26,24	24,42	22,66	20,95	19,30	17,70	16,14	14,61
Tempo [min]	70	71	72	73	74	75	76	77	78	79
Portata Q _e [l/s]	13,13	11,69	10,28	8,90	7,55	6,23	4,93	3,66	2,42	1,20
Tempo [min]	80	81								

0	28/02/2023	EMISSIONE PER RICHIESTA AU E PROCEDURA VIA	S.Bannò	S.Bannò	E.Boscarino
Rev.	Data	Titolo Revisione	Elaborato	Verificato	Approvato
Documento di proprietà di MPOWER s.r.l. La Società tutelerà i propri diritti in sede civile e penale a termini di legge.			File: RS06REL0030A0_R.15p.00_Relazione Invarianza Idraulica-Idrologica LOTTO 11B.docx		

Contraente: 	Progetto di un IMPIANTO AGRIVOLTAICO da 62,079 MW nelle contrade Ramilia e Deliella del Comune di CALTANISSETTA (CL)	Cliente: 
RELAZIONE INVARIANZA IDRAULICA-IDROLOGICA LOTTO I1B		
Commissa: 21-12/CL1	Contratto: 01/06/2022	
Rev. 0		
Doc.: RS06REL0030A0	Data: 28/02/2023	Pagina 37 di 48
		Doc. Cliente:

Portata Q _e [l/s]	0,00	0,00								
---------------------------------	------	------	--	--	--	--	--	--	--	--

0	28/02/2023	EMISSIONE PER RICHIESTA AU E PROCEDURA VIA	S.Bannò	S.Bannò	E.Boscarino
Rev.	Data	Titolo Revisione	Elaborato	Verificato	Approvato
Documento di proprietà di MPOWER s.r.l. La Società tutelerà i propri diritti in sede civile e penale a termini di legge.			File: RS06REL0030A0_R.15p.00_Relazione Invarianza Idraulica-Idrologica LOTTO I1B.docx		

Contraente:



**Progetto di un IMPIANTO AGRIVOLTAICO da 62,079 MW
nelle contrade Ramilia e Deliella del Comune di
CALTANISSETTA (CL)**

Cliente:



**RELAZIONE INVARIANZA IDRAULICA-IDROLOGICA
LOTTO 11B**

Commessa: **21-12/CL1**

Contratto: **01/06/2022**

Rev.

0

Doc.: **RS06REL0030A0**

Data: **28/02/2023**

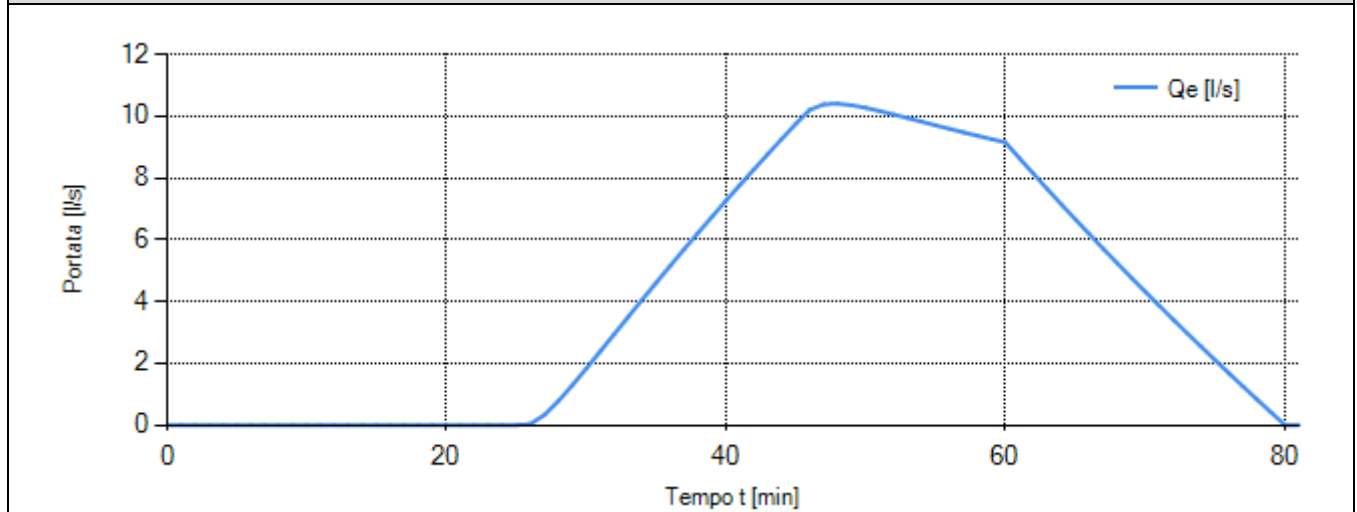
Pagina **38** di **48**

Doc. Cliente:

Area Area a verde per interventi di mitigazione

Tipo area	Area semi-impermeabile		
Superficie		8592,4	m ²
Curve number	CN _{II}	49	-
Curve number adottato	CN _{ad}	49	-
Tempo corrivazione	t _c	20	min

Grafico



Risultati tabellari

Tempo [min]	0	1	2	3	4	5	6	7	8	9
Portata Q _e [l/s]	0,00	0,00	0,00	0,00	0,00	0,00	0,00	0,00	0,00	0,00
Tempo [min]	10	11	12	13	14	15	16	17	18	19
Portata Q _e [l/s]	0,00	0,00	0,00	0,00	0,00	0,00	0,00	0,00	0,00	0,00
Tempo [min]	20	21	22	23	24	25	26	27	28	29
Portata Q _e [l/s]	0,00	0,00	0,00	0,00	0,00	0,00	0,03	0,32	0,77	1,28
Tempo [min]	30	31	32	33	34	35	36	37	38	39
Portata Q _e [l/s]	1,82	2,38	2,94	3,50	4,05	4,60	5,15	5,69	6,22	6,74
Tempo [min]	40	41	42	43	44	45	46	47	48	49
Portata Q _e [l/s]	7,26	7,77	8,28	8,77	9,27	9,75	10,21	10,38	10,41	10,35
Tempo [min]	50	51	52	53	54	55	56	57	58	59
Portata Q _e [l/s]	10,27	10,17	10,06	9,94	9,82	9,71	9,59	9,48	9,37	9,26
Tempo [min]	60	61	62	63	64	65	66	67	68	69
Portata Q _e [l/s]	9,15	8,64	8,14	7,64	7,15	6,66	6,18	5,71	5,24	4,78
Tempo [min]	70	71	72	73	74	75	76	77	78	79
Portata Q _e [l/s]	4,32	3,87	3,42	2,98	2,54	2,10	1,68	1,25	0,83	0,41
Tempo [min]	80	81								

0	28/02/2023	EMISSIONE PER RICHIESTA AU E PROCEDURA VIA	S.Bannò	S.Bannò	E.Boscarino
Rev.	Data	Titolo Revisione	Elaborato	Verificato	Approvato
Documento di proprietà di MPOWER s.r.l. La Società tutelerà i propri diritti in sede civile e penale a termini di legge.			File: RS06REL0030A0_R.15p.00_Relazione Invarianza Idraulica-Idrologica LOTTO 11B.docx		

Contraente:  mpower <small>global • engineering • solutions</small>	Progetto di un IMPIANTO AGRIVOLTAICO da 62,079 MW nelle contrade Ramilia e Deliella del Comune di CALTANISSETTA (CL)			Cliente: 		
	RELAZIONE INVARIANZA IDRAULICA-IDROLOGICA LOTTO I1B					
Commissa: 21-12/CL1		Contratto: 01/06/2022				
Rev.	0					
Doc.: RS06REL0030A0	Data: 28/02/2023	Pagina 39 di 48			Doc. Cliente:	

Portata Q _e [l/s]	0,00	0,00								
---------------------------------	------	------	--	--	--	--	--	--	--	--

0	28/02/2023	EMISSIONE PER RICHIESTA AU E PROCEDURA VIA	S.Bannò	S.Bannò	E.Boscarino
Rev.	Data	Titolo Revisione	Elaborato	Verificato	Approvato
<i>Documento di proprietà di MPOWER s.r.l. La Società tutelerà i propri diritti in sede civile e penale a termini di legge.</i>			File: RS06REL0030A0_R.15p.00_Relazione Invarianza Idraulica-Idrologica LOTTO I1B.docx		

Contraente:



**Progetto di un IMPIANTO AGRIVOLTAICO da 62,079 MW
nelle contrade Ramilia e Deliella del Comune di
CALTANISSETTA (CL)**

Cliente:



**RELAZIONE INVARIANZA IDRAULICA-IDROLOGICA
LOTTO 11B**

Commessa: **21-12/CL1**

Contratto: **01/06/2022**

Rev.

0

Doc.: **RS06REL0030A0**

Data: **28/02/2023**

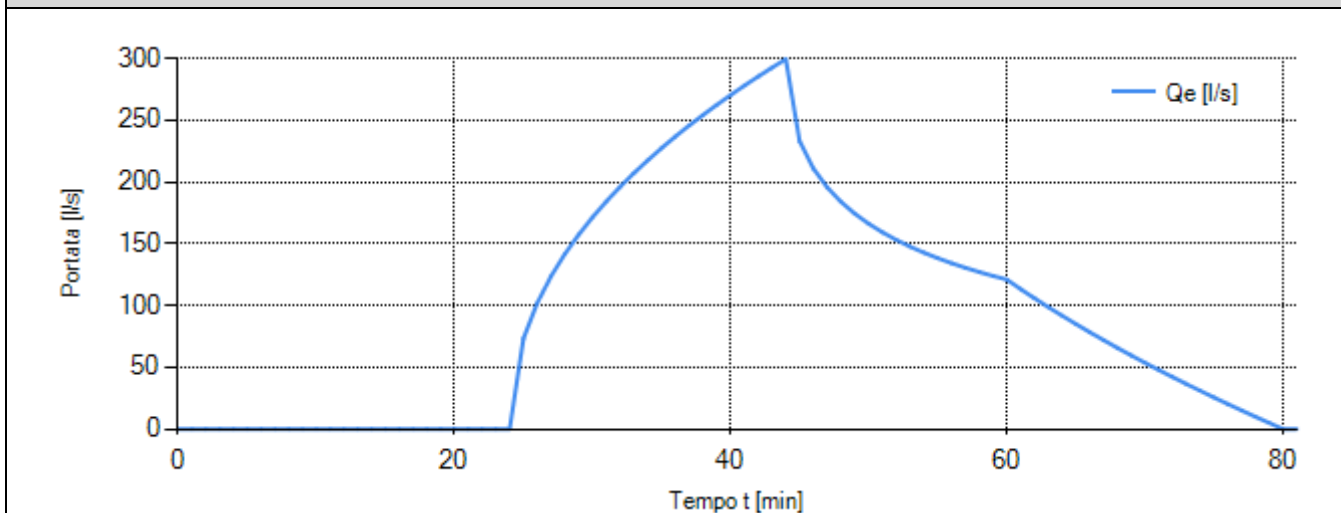
Pagina **40** di **48**

Doc. Cliente:

Area Superficie agricola all'interno dell'impianto agrivoltaico

Tipo area		Area permeabile	
Superficie		42229,3	m ²
Curve number	CN _{II}	62	-
Curve number adottato	CN _{ad}	62	-
Tempo corrivazione	t _c	20	min


Grafico



Risultati tabellari

Tempo [min]	0	1	2	3	4	5	6	7	8	9
Portata Q _e [l/s]	0,00	0,00	0,00	0,00	0,00	0,00	0,00	0,00	0,00	0,00
Tempo [min]	10	11	12	13	14	15	16	17	18	19
Portata Q _e [l/s]	0,00	0,00	0,00	0,00	0,00	0,00	0,00	0,00	0,00	0,00
Tempo [min]	20	21	22	23	24	25	26	27	28	29
Portata Q _e [l/s]	0,00	0,00	0,00	0,00	0,02	73,31	102,05	123,69	141,69	157,37
Tempo [min]	30	31	32	33	34	35	36	37	38	39
Portata Q _e [l/s]	171,42	184,24	196,09	207,14	217,54	227,37	236,72	245,65	254,20	262,42
Tempo [min]	40	41	42	43	44	45	46	47	48	49
Portata Q _e [l/s]	270,33	277,97	285,37	292,54	299,47	232,95	210,79	195,57	183,83	174,26
Tempo [min]	50	51	52	53	54	55	56	57	58	59
Portata Q _e [l/s]	166,19	159,21	153,10	147,66	142,77	138,34	134,29	130,56	127,13	123,94
Tempo [min]	60	61	62	63	64	65	66	67	68	69
Portata Q _e [l/s]	120,98	113,34	105,94	98,77	91,82	85,05	78,47	72,05	65,79	59,67
Tempo [min]	70	71	72	73	74	75	76	77	78	79
Portata Q _e [l/s]	53,70	47,85	42,12	36,51	31,00	25,60	20,30	15,10	9,98	4,95
Tempo [min]	80	81								

0	28/02/2023	EMISSIONE PER RICHIESTA AU E PROCEDURA VIA	S.Bannò	S.Bannò	E.Boscarino
Rev.	Data	Titolo Revisione	Elaborato	Verificato	Approvato
Documento di proprietà di MPOWER s.r.l. La Società tutelerà i propri diritti in sede civile e penale a termini di legge.			File: RS06REL0030A0_R.15p.00_Relazione Invarianza Idraulica-Idrologica LOTTO 11B.docx		

Contraente:  mpower <small>global • engineering • solutions</small>	Progetto di un IMPIANTO AGRIVOLTAICO da 62,079 MW nelle contrade Ramilia e Deliella del Comune di CALTANISSETTA (CL)			Cliente: 		
	RELAZIONE INVARIANZA IDRAULICA-IDROLOGICA LOTTO I1B					
Commissa: 21-12/CL1		Contratto: 01/06/2022				
Rev.	0					
Doc.: RS06REL0030A0	Data: 28/02/2023	Pagina 41 di 48			Doc. Cliente:	

Portata Q _e [l/s]	0,00	0,00								
---------------------------------	------	------	--	--	--	--	--	--	--	--

0	28/02/2023	EMISSIONE PER RICHIESTA AU E PROCEDURA VIA	S.Bannò	S.Bannò	E.Boscarino
Rev.	Data	Titolo Revisione	Elaborato	Verificato	Approvato
Documento di proprietà di MPOWER s.r.l. La Società tutelerà i propri diritti in sede civile e penale a termini di legge.			File: RS06REL0030A0_R.15p.00_Relazione Invarianza Idraulica-Idrologica LOTTO I1B.docx		

Contraente:  global • engineering • solutions	Progetto di un IMPIANTO AGRIVOLTAICO da 62,079 MW nelle contrade Ramilia e Deliella del Comune di CALTANISSETTA (CL)			Cliente: 		
	RELAZIONE INVARIANZA IDRAULICA-IDROLOGICA LOTTO I1B					
Commissa: 21-12/CL1		Contratto: 01/06/2022				
Rev.	0					
Doc.: RS06REL0030A0	Data: 28/02/2023	Pagina 42 di 48			Doc. Cliente:	

DIMENSIONAMENTO SISTEMA D'INVARIANZA

Metodo delle sole piogge			
Durata critica	D _w	11,56	ore
Volume invaso minimo	W ₀	1797,85	m ³
$D_w = \left(\frac{1000 \cdot Q_{umax}}{2,78 \cdot \varphi_m \cdot a \cdot n \cdot A} \right)^{\frac{1}{n-1}}$ $W_0 = 10 \cdot \varphi_m \cdot a \cdot D_w^n \cdot A - 3,6 \cdot Q_{umax} \cdot D_w$			

Metodo analitico di dettaglio			
Durata critica	D _w	1,00	ore
Battente idrico massimo	H _{max}	2,00	m
Volume invaso minimo	W	825,82	m ³
<i>Metodologia: Modello cinematico, mediante integrale di convoluzione, con curva area tempi lineare e ietogramma tipo Chicago.</i>			

0	28/02/2023	EMISSIONE PER RICHIESTA AU E PROCEDURA VIA	S.Bannò	S.Bannò	E.Boscarino
Rev.	Data	Titolo Revisione	Elaborato	Verificato	Approvato
Documento di proprietà di MPOWER s.r.l. La Società tutelerà i propri diritti in sede civile e penale a termini di legge.			File: RS06REL0030A0_R.15p.00_Relazione Invarianza Idraulica-Idrologica LOTTO I1B.docx		

Contraente:



**Progetto di un IMPIANTO AGRIVOLTAICO da 62,079 MW
nelle contrade Ramilia e Deliella del Comune di
CALTANISSETTA (CL)**

Cliente:



**RELAZIONE INVARIANZA IDRAULICA-IDROLOGICA
LOTTO I1B**

Commessa: **21-12/CL1**

Contratto: **01/06/2022**

Rev.

0

Doc.: **RS06REL0030A0**

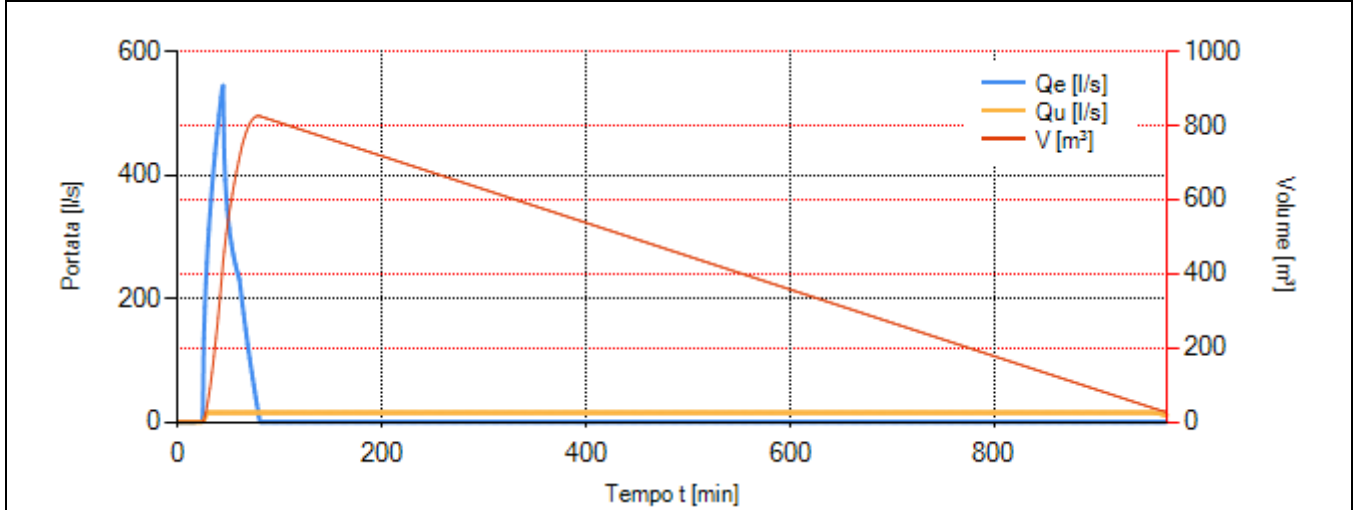
Data: **28/02/2023**

Pagina **43** di **48**

Doc. Cliente:

CALCOLO DINAMICA INVASO

Dinamica invaso (portata entrante, uscente/infiltrata, volume invasato) - Grafico



Risultati tabellari

Tempo [min]	Portata entrante Q_e [l/s]	Portata scaricata/infiltrata Q_u [l/s]	Vol. utile invasato W [m³]	Battente idrico H [m]
0	0,00	0,00	0,00	0,00
1	0,00	0,00	0,00	0,00
2	0,00	0,00	0,00	0,00
3	0,00	0,00	0,00	0,00
4	0,00	0,00	0,00	0,00
5	0,00	0,00	0,00	0,00
6	0,01	0,00	0,00	0,00
7	0,01	0,00	0,00	0,00
8	0,02	0,00	0,00	0,00
9	0,03	0,00	0,00	0,00
10	0,04	0,00	0,00	0,00
11	0,05	0,00	0,01	0,00
12	0,06	0,00	0,01	0,00
13	0,07	0,01	0,01	0,00
14	0,09	0,01	0,02	0,00
15	0,11	0,01	0,02	0,00
16	0,13	0,01	0,03	0,00
17	0,15	0,02	0,04	0,00
18	0,17	0,02	0,05	0,00
19	0,20	0,02	0,06	0,00
20	0,24	0,03	0,07	0,00
21	0,28	0,03	0,08	0,00
22	0,34	0,04	0,10	0,00
23	0,42	0,05	0,12	0,00
24	8,07	0,15	0,37	0,00
25	135,20	1,89	4,60	0,01
26	186,10	5,75	14,01	0,02
27	225,01	10,60	25,86	0,03

0	28/02/2023	EMISSIONE PER RICHIESTA AU E PROCEDURA VIA	S.Bannò	S.Bannò	E.Boscarino
Rev.	Data	Titolo Revisione	Elaborato	Verificato	Approvato
Documento di proprietà di MPOWER s.r.l. La Società tutelerà i propri diritti in sede civile e penale a termini di legge.			File: RS06REL0030A0_R.15p.00_Relazione Invarianza Idraulica-Idrologica LOTTO I1B.docx		

Contraente:



**Progetto di un IMPIANTO AGRIVOLTAICO da 62,079 MW
nelle contrade Ramilia e Deliella del Comune di
CALTANISSETTA (CL)**

Cliente:



**RELAZIONE INVARIANZA IDRAULICA-IDROLOGICA
LOTTO I1B**

Commessa: **21-12/CL1**

Contratto: **01/06/2022**

Rev.

0

Doc.: **RS06REL0030A0**

Data: **28/02/2023**

Pagina **44** di **48**

Doc. Cliente:

28	257,73	15,00	39,57	0,04
29	286,45	15,00	55,00	0,06
30	312,32	15,00	72,06	0,08
31	336,03	15,00	90,61	0,10
32	358,01	15,00	110,53	0,12
33	378,59	15,00	131,73	0,15
34	397,99	15,00	154,13	0,17
35	416,39	15,00	177,66	0,20
36	433,91	15,00	202,27	0,22
37	450,67	15,00	227,90	0,25
38	466,75	15,00	254,53	0,28
39	482,22	15,00	282,10	0,31
40	497,13	15,00	310,58	0,35
41	511,54	15,00	339,94	0,38
42	525,49	15,00	370,15	0,41
43	539,00	15,00	401,18	0,45
44	544,55	15,00	432,79	0,48
45	430,27	15,00	461,13	0,51
46	391,89	15,00	484,90	0,54
47	365,19	15,00	506,71	0,56
48	344,40	15,00	527,10	0,59
49	327,33	15,00	546,35	0,61
50	312,86	15,00	564,66	0,63
51	300,31	15,00	582,15	0,65
52	289,26	15,00	598,94	0,67
53	279,40	15,00	615,10	0,68
54	270,52	15,00	630,70	0,70
55	262,45	15,00	645,79	0,72
56	255,06	15,00	660,41	0,73
57	248,26	15,00	674,61	0,75
58	241,98	15,00	688,42	0,76
59	236,15	15,00	701,86	0,78
60	230,71	15,00	714,97	0,79
61	216,25	15,00	727,48	0,81
62	202,25	15,00	739,13	0,82
63	188,66	15,00	749,96	0,83
64	175,45	15,00	759,98	0,84
65	162,60	15,00	769,22	0,85
66	150,07	15,00	777,70	0,86
67	137,86	15,00	785,44	0,87
68	125,93	15,00	792,46	0,88
69	114,26	15,00	798,76	0,89
70	102,86	15,00	804,37	0,89
71	91,69	15,00	809,31	0,90
72	80,74	15,00	813,58	0,90
73	70,01	15,00	817,21	0,91
74	59,47	15,00	820,19	0,91
75	49,13	15,00	822,55	0,91
76	38,97	15,00	824,29	0,92
77	28,99	15,00	825,43	0,92
78	19,17	15,00	825,70	0,92
79	9,51	15,00	825,82	0,92
80	0,00	15,00	825,32	0,92
81	0,00	15,00	824,42	0,92

0	28/02/2023	EMISSIONE PER RICHIESTA AU E PROCEDURA VIA	S.Bannò	S.Bannò	E.Boscarino
Rev.	Data	Titolo Revisione	Elaborato	Verificato	Approvato
Documento di proprietà di MPOWER s.r.l. La Società tutelerà i propri diritti in sede civile e penale a termini di legge.			File: RS06REL0030A0_R.15p.00_Relazione Invarianza Idraulica-Idrologica LOTTO I1B.docx		

Contraente:



**Progetto di un IMPIANTO AGRIVOLTAICO da 62,079 MW
nelle contrade Ramilia e Deliella del Comune di
CALTANISSETTA (CL)**

Cliente:



**RELAZIONE INVARIANZA IDRAULICA-IDROLOGICA
LOTTO 11B**

Commessa: **21-12/CL1**

Contratto: **01/06/2022**

Rev. **0**

Doc.: **RS06REL0030A0**

Data: **28/02/2023**

Pagina **45** di **48**

Doc. Cliente:

82	0,00	15,00	823,52	0,92
83	0,00	15,00	822,62	0,91
84	0,00	15,00	821,72	0,91
85	0,00	15,00	820,82	0,91
86	0,00	15,00	819,92	0,91
87	0,00	15,00	819,02	0,91
88	0,00	15,00	818,12	0,91
89	0,00	15,00	817,22	0,91
90	0,00	15,00	816,32	0,91
91	0,00	15,00	815,42	0,91
92	0,00	15,00	814,52	0,91
93	0,00	15,00	813,62	0,90
94	0,00	15,00	812,72	0,90
95	0,00	15,00	811,82	0,90
96	0,00	15,00	810,92	0,90
97	0,00	15,00	810,02	0,90
98	0,00	15,00	809,12	0,90
99	0,00	15,00	808,22	0,90
100	0,00	15,00	807,32	0,90
101	0,00	15,00	806,42	0,90
102	0,00	15,00	805,52	0,90
103	0,00	15,00	804,62	0,89
105	0,00	15,00	802,82	0,89
110	0,00	15,00	798,33	0,89
115	0,00	15,00	793,83	0,88
120	0,00	15,00	789,33	0,88
125	0,00	15,00	784,83	0,87
130	0,00	15,00	780,33	0,87
135	0,00	15,00	775,83	0,86
140	0,00	15,00	771,33	0,86
145	0,00	15,00	766,83	0,85
150	0,00	15,00	762,33	0,85
155	0,00	15,00	757,84	0,84
160	0,00	15,00	753,34	0,84
165	0,00	15,00	748,84	0,83
170	0,00	15,00	744,34	0,83
175	0,00	15,00	739,84	0,82
180	0,00	15,00	735,34	0,82
185	0,00	15,00	730,84	0,81
190	0,00	15,00	726,34	0,81
195	0,00	15,00	721,84	0,80
200	0,00	15,00	717,35	0,80
205	0,00	15,00	712,85	0,79
210	0,00	15,00	708,35	0,79
215	0,00	15,00	703,85	0,78
220	0,00	15,00	699,35	0,78
225	0,00	15,00	694,85	0,77
230	0,00	15,00	690,35	0,77
235	0,00	15,00	685,85	0,76
240	0,00	15,00	681,35	0,76
245	0,00	15,00	676,86	0,75
250	0,00	15,00	672,36	0,75
255	0,00	15,00	667,86	0,74
260	0,00	15,00	663,36	0,74

0	28/02/2023	EMISSIONE PER RICHIESTA AU E PROCEDURA VIA	S.Bannò	S.Bannò	E.Boscarino
Rev.	Data	Titolo Revisione	Elaborato	Verificato	Approvato
Documento di proprietà di MPOWER s.r.l. La Società tutelerà i propri diritti in sede civile e penale a termini di legge.			File: RS06REL0030A0_R.15p.00_Relazione Invarianza Idraulica-Idrologica LOTTO 11B.docx		

Contraente:



**Progetto di un IMPIANTO AGRIVOLTAICO da 62,079 MW
nelle contrade Ramilia e Deliella del Comune di
CALTANISSETTA (CL)**

Cliente:



**RELAZIONE INVARIANZA IDRAULICA-IDROLOGICA
LOTTO I1B**

Commessa: **21-12/CL1**

Contratto: **01/06/2022**

Rev.

0

Doc.: **RS06REL0030A0**

Data: **28/02/2023**

Pagina **46** di **48**

Doc. Cliente:

265	0,00	15,00	658,86	0,73
270	0,00	15,00	654,36	0,73
275	0,00	15,00	649,86	0,72
280	0,00	15,00	645,36	0,72
285	0,00	15,00	640,86	0,71
290	0,00	15,00	636,36	0,71
295	0,00	15,00	631,87	0,70
300	0,00	15,00	627,37	0,70
305	0,00	15,00	622,87	0,69
310	0,00	15,00	618,37	0,69
315	0,00	15,00	613,87	0,68
320	0,00	15,00	609,37	0,68
330	0,00	15,00	600,37	0,67
360	0,00	15,00	573,38	0,64
390	0,00	15,00	546,39	0,61
420	0,00	15,00	519,39	0,58
450	0,00	15,00	492,40	0,55
480	0,00	15,00	465,41	0,52
510	0,00	15,00	438,41	0,49
540	0,00	15,00	411,42	0,46
570	0,00	15,00	384,43	0,43
600	0,00	15,00	357,43	0,40
630	0,00	15,00	330,44	0,37
660	0,00	15,00	303,45	0,34
690	0,00	15,00	276,45	0,31
720	0,00	15,00	249,46	0,28
750	0,00	15,00	222,47	0,25
780	0,00	15,00	195,47	0,22
810	0,00	15,00	168,48	0,19
840	0,00	15,00	141,49	0,16
870	0,00	15,00	114,49	0,13
900	0,00	15,00	87,50	0,10
930	0,00	15,00	60,51	0,07
960	0,00	13,79	33,64	0,04
969	0,00	11,05	26,96	0,03

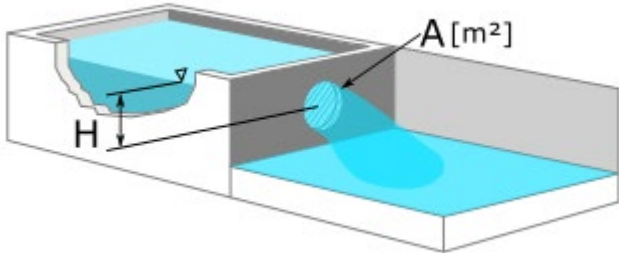
0	28/02/2023	EMISSIONE PER RICHIESTA AU E PROCEDURA VIA	S.Bannò	S.Bannò	E.Boscarino
Rev.	Data	Titolo Revisione	Elaborato	Verificato	Approvato
<p>Documento di proprietà di MPOWER s.r.l. La Società tutelerà i propri diritti in sede civile e penale a termini di legge.</p>			<p>File: RS06REL0030A0_R.15p.00_Relazione Invarianza Idraulica-Idrologica LOTTO I1B.docx</p>		

Contraente:  global • engineering • solutions	Progetto di un IMPIANTO AGRIVOLTAICO da 62,079 MW nelle contrade Ramilia e Deliella del Comune di CALTANISSETTA (CL)			Cliente: 		
	RELAZIONE INVARIANZA IDRAULICA-IDROLOGICA LOTTO I1B					
Commissa: 21-12/CL1		Contratto: 01/06/2022				
Rev.	0					
Doc.: RS06REL0030A0	Data: 28/02/2023	Pagina 47 di 48			Doc. Cliente:	

VERIFICA SISTEMA D'INVARIANZA

Dimensioni invaso			
Superficie pianta invaso	A_{inv}	900,00	m^2

Verifiche invaso						
		Valore Progetto		Valore Ammissibile		VERIFICA
Altezza utile invaso	H	4,00	\geq	2,00	m	Positiva
Volume utile invaso	W	3600,00	\geq	1797,85	m^3	Positiva
Tempo di svuotamento	T_{sv}	33,3	\leq	48,0	ore	Positiva
Portata massima scaricata	Q	15,00	\leq	20,00	l/s	Positiva

Sistema di scarico			
Tipologia di svuotamento	Luce a battente circolare tarata		
			
Battente idrico utile massimo	H	4,00	m
Portata massima scaricabile	$Q_{u,max}$	15,00	l/s
Area della bocca d'uscita	A	0,0491	m^2

0	28/02/2023	EMISSIONE PER RICHIESTA AU E PROCEDURA VIA	S.Bannò	S.Bannò	E.Boscarino
Rev.	Data	Titolo Revisione	Elaborato	Verificato	Approvato
Documento di proprietà di MPOWER s.r.l. La Società tutelerà i propri diritti in sede civile e penale a termini di legge.			File: RS06REL0030A0_R.15p.00_Relazione Invarianza Idraulica-Idrologica LOTTO I1B.docx		

Contraente:



**Progetto di un IMPIANTO AGRIVOLTAICO da 62,079 MW
nelle contrade Ramilia e Deliella del Comune di
CALTANISSETTA (CL)**

Cliente:



**RELAZIONE INVARIANZA IDRAULICA-IDROLOGICA
LOTTO I1B**

Commessa: **21-12/CL1**

Contratto: **01/06/2022**

Rev. **0**

Doc.: **RS06REL0030A0**

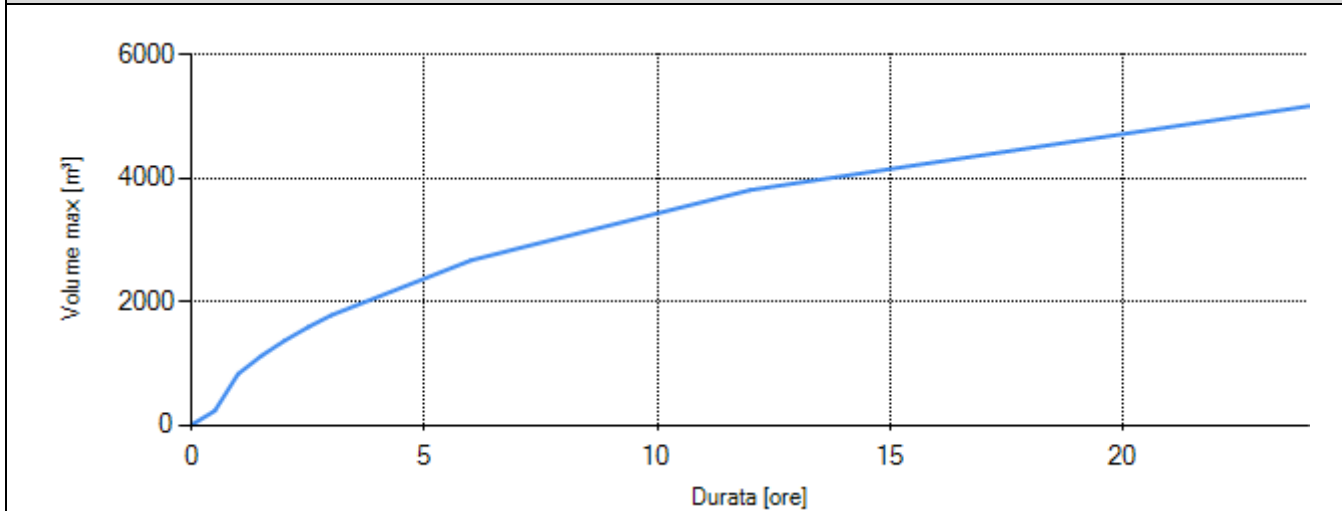
Data: **28/02/2023**

Pagina **48** di **48**

Doc. Cliente:

VARIAZIONE VOLUME MASSIMO INVASATO

Variazione volume massimo invasato in funzione della durata della pioggia - Grafico



Risultati tabellari

Durata pioggia [ore]	Volume [m³]
0,0	0,00
0,5	229,44
1,0	825,82
1,5	1118,50
2,0	1366,03
2,5	1582,76
3,0	1776,85
6,0	2665,32
12,0	3803,85
24,0	5163,44

Rev.	Data	Titolo Revisione	Elaborato	Verificato	Approvato
0	28/02/2023	EMISSIONE PER RICHIESTA AU E PROCEDURA VIA	S.Bannò	S.Bannò	E.Boscarino

Documento di proprietà di MPOWER s.r.l.
La Società tutelerà i propri diritti in sede civile e penale a termini di legge.

File: RS06REL0030A0_R.15p.00_Relazione Invarianza Idraulica-Idrologica LOTTO I1B.docx