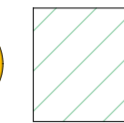


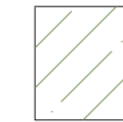
# INVESTIMENTI COLTURALI AGRICOLI ESISTENTI



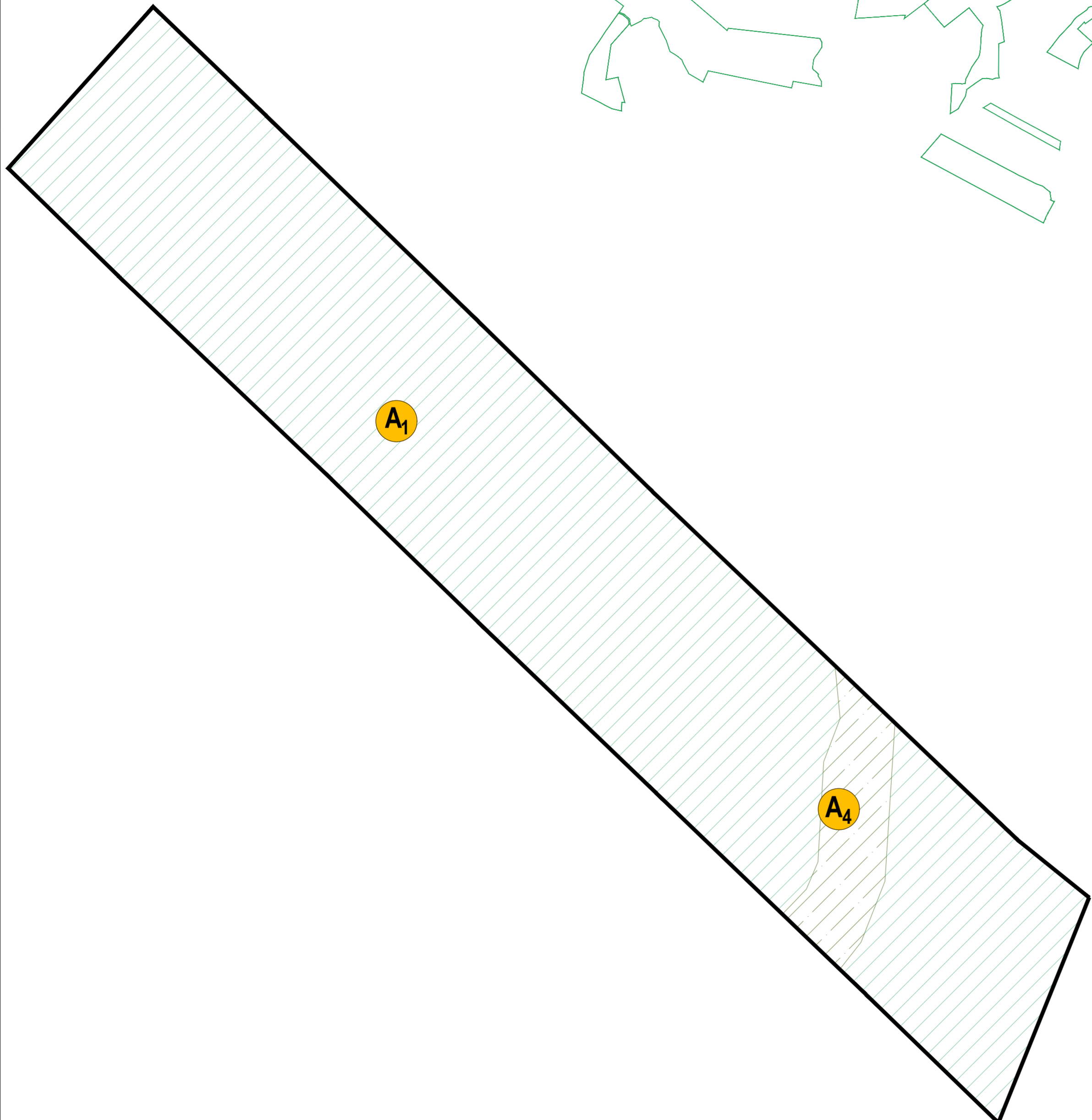
**Seminativo**  
Superficie : 3.24 Ha

Lotto B

# FORMAZIONI AGRO-FORESTALI NON PRODUTTIVE



Aree caratterizzate da flora di tipo erbaceo, arbustivo e arboreo esprimibile dal territorio di riferimento, attraverso la quale ha lo scopo di fornire una copertura vegetale uniforme.



UNIONE EUROPEA



REGIONE SICILIANA



COMUNE DI CALTANISSETTA



COMUNE DI SERRADIFALCO



PROPRONTE:	<b>RWE RENEWABLES ITALIA S.r.l.</b> Via Andrea Doria, 41/G, 00192 Roma C.F. e P.I.: 06400370968					
SVILUPPATORE:	<b>ATHENA ENERGIE S.r.l.</b> Via Duca, 25 - 93010 Serradifalco (CL) C.F. e P.I.: 02042980850	<b>COORDINATORE DI PROGETTO:</b> <b>Dott. Ing. STEFANO GASPAROTTO</b> Via Terraglio, 31 - 31100 Treviso (TV) C.F. e P.I.: 05125620269				
PROGETTAZIONE:	<b>INGEGNERIA CIVILE ED AMBIENTALE E COORDINAMENTO:</b> <b>MPOWER s.r.l.</b> Dott. Ing. Edoardo Boscarino Via N. Machiavelli, 2 - 95030 Sant'Agata Li Battiali (CT) www.mpowersrl.it e-mail: info@mpowersrl.it PEC: mpower@pec.mpowersrl.it	<b>TEMI DI PROGETTO:</b> Ing. Andrea Pitrone (Project Manag. e Staff di Coord.) Arch. Attilio Massarelli (Progettazione e Staff di Coord.) Arch. Giuseppe Messina (Aspetti Paesaggistici) Geol. Alessandro Treffietti (GIS) Geol. Damiano Gravina (GIS) Geol. Marco Gagliano (GIS) Geol. Salvatore Banno (Aspetti Geologici)				
OPERE DI RETE:	<b>INGEGNERIA ELETTRICA:</b> <b>Dott. Ing. Luigi Bevilacqua</b> Via Aldo Moro, 3 - Camicati (AG) email: ing.luigibeilacqua@gmail.com PEC: luigi.beilacqua@ingpec.eu	<b>INGEGNERIA OPERE DI RETE:</b> <b>Dott. Ing. Giovanni Saraceno</b> Via G. Volpe, 92 - Pisa (PI) email: giovanni.saraceno@3eingegneria.it PEC: 3eingegneria@legalmail.it				
OPERA:	<b>PROGETTO PER LA REALIZZAZIONE DI UN IMPIANTO AGRIVOLTAICO DELLA POTENZA DI 62,079 MW DI PICCO E 55,00 MW DI IMMISSIONE, DENOMINATO "CALTANISSETTA 1", UBICATO NELLE CONTRADE "RAMILIA" E "DELIELLA" DEL COMUNE DI CALTANISSETTA E DELLE RELATIVE OPERE DI CONNESSIONE ALLA RTN, DA REALIZZARSI NELLA CONTRADA "PERITO" DEL COMUNE DI SERRADIFALCO (CL)</b>					
OGGETTO:	<b>PROGETTO DEFINITIVO</b> <b>CARTA DELLE COLTURE ATTUALMENTE PRATICATE: LOTTO B</b>					
IL PROPONENTE:	IL PROGETTISTA: APPROVAZIONE: 					
REV.	00	28-02-2023	PRIMA EMISSIONE PER RICHIESTA AU E PROCEDURA VIA	SP	AP/AM	EB
SCALA:	1:1 000	CODICE DOCUMENTO:		CODICE ELABORATO:		
FORMATO:	A1	21-12/CL1	PD	RS06EPD0086A0	00	<b>030b.00</b>
		COMMESSA	FASE	TAVOLA	REV.	