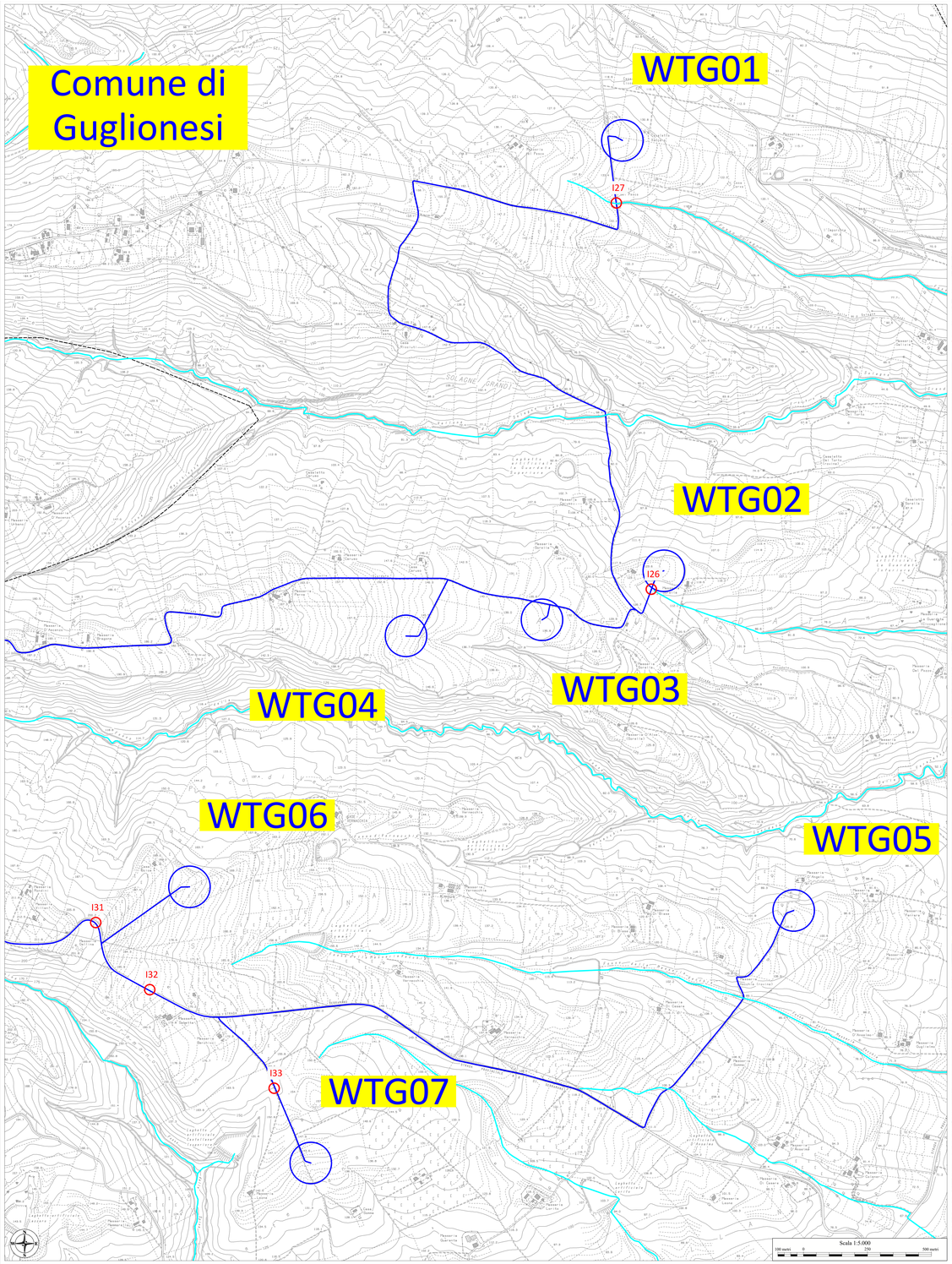

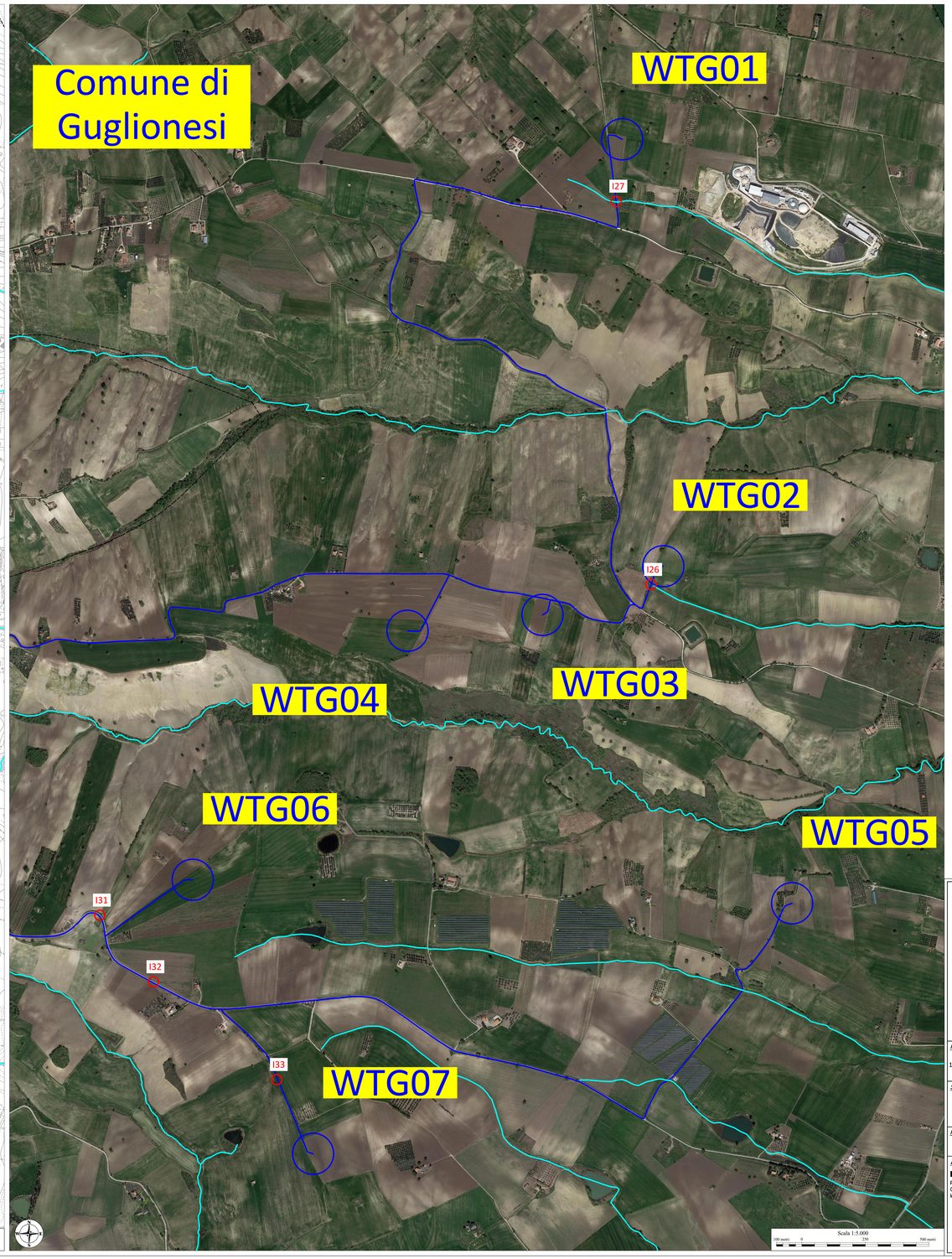

LEGENDA

- Limiti comunali
- Cavidotto in media tensione 30 kV
- Aerogeneratori di progetto
- Stazione di utenza 150/30 kV
- Stazione RTN "Montecilfone" 380/150 kV
- Interferenze con elementi idrici

ELENCO AEROGENERATORI COMUNI DI GUGLIONESI (CB)

WTG	COORD. WGS84 - Fuso 33		Coord. ED50 - Fuso 33		COORD. GAUSS BOAGA		Caratteristiche tecniche dell'aerogeneratore di progetto	
	Est	Nord	Est	Nord	Est	Nord	H. mozzo (m)	Diam. Rotore (m)
WTG01	492302	4647453	492061	4647646	2503300	4647451	119	162
WTG02	492664	4645772	492523	4645965	2503662	4645770	119	162
WTG03	489988	4645030	490047	4645773	2500986	4645078	119	162
WTG04	489457	4645318	489516	4645711	2500455	4645126	119	162
WTG05	493071	4644445	493230	4644638	2503969	4644443	119	162
WTG06	489811	4644157	488620	4644730	2500829	4644519	119	162
WTG07	489085	4643458	489544	4643651	2500083	4643456	119	162

QUADRO DI UNIONE

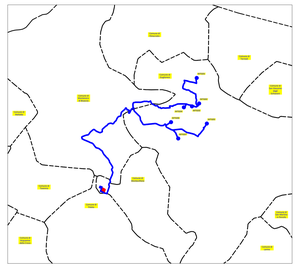

Regione MOLISE
Città di CAMPOBASSO
COMUNE di GUGLIONESI

PROGETTO DEFINITIVO PER LA COSTRUZIONE E L'ESERCIZIO DI UN IMPIANTO EOLICO DI POTENZA 39.2 MW NEL COMUNE DI GUGLIONESI E RELATIVE OPERE DI CONNESSIONE
(art. 23, d.lgs. 3 aprile 2006, n. 152)

Formato:	Sezione:
1000×1700	***SEZIONE A - RELAZIONI GENERALI***
Scala: 1:5.000	Elaborato: **INTERFERENZE CON RETICOLO IDROGRAFICO SU CTR E ORTOFOTO - PARTE 3 DI 3**
Revisione: 00	Codice elaborato: LWG01_A07_3

Il proponente:
I.E.RO.DA. WIND S.r.l.
Piazza Alberico Gentili, 6 – 90143 PALERMO (PA)
07121980820
ie.ro.da.wind srl@legalmail.it

Il progettista:
dott. ing. ALESSIO ZAMBRANO
Via Bellini, 77 – 84081 BARONISSI (SA)
alessio.zambrano@ordingsa.it