






C. PIANE RIF. GAUSS-BOAGA "ROMA 40" FUSO EST			COORDINATE PIANE RIF. UTM WGS 84 - FUSO 33N		
SOTTOCAMPO NR1			SOTTOCAMPO NR 1		
Vertice	Coordinata Est	Coordinata Nord	Vertice	Coordinata Est	Coordinata Nord
1	2608714.894	4518162.416	1	588713.771	4518084.87
2	2608948.999	4518248.344	2	588971.139	4518183.550
3	2608948.999	4518315.663	3	588961.789	4518233.415
4	2608852.704	4518325.074	4	588850.247	4518244.294
5	2608697.951	4518260.688	5	588689.616	4518185.115
6	2608893.369	4518187.266	6	588888.895	4518110.234
7	2609018.812	4518220.918	7	589015.393	4518129.946
8	2609051.225	4518151.106	8	589159.432	4518123.519
9	2608921.609	4518085.605	9	588917.881	4518008.783
SOTTOCAMPO NR2			SOTTOCAMPO NR 2		
10	2608188.507	4518087.864	10	588179.945	4518014.821
11	2608341.001	4517948.927	11	588353.861	4517874.722
12	2608360.204	4517828.063	12	4517874.722	4517746.701
13	2608139.934	4517683.479	13	588158.205	4517630.756
14	2608174.952	4517247.465	14	588177.529	4517171.811
15	2608019.069	4517224.874	15	588018.10	4517152.486
16	2607994.056	4517764.647	16	588000.03	4517686.155
17	2607973.885	4517725.273	17	587957.719	4517640.418
18	2607843.983	4517309.591	18	587841.774	4517232.198
19	2607706.173	4517220.356	19	587706.506	4517150.071
20	2607936.609	4517736.568	20	587923.902	4517855.398
21	2608017.939	4517933.113	21	588015.691	4517855.398
SOTTOCAMPO NR3			SOTTOCAMPO NR 3		
22	2607792.022	4518024.608	22	587793.464	4517949.603
23	2607701.655	4518007.665	23	587696.844	4517927.863
24	2607782.124	4518512.632	24	587785.617	4518426.638
25	2607863.186	4518361.220	25	587861.098	4518287.773
SOTTOCAMPO NR4			SOTTOCAMPO NR 4		
26	2607412.481	4518519.359	26	587399.737	4518439.950
27	2607292.745	4518907.931	27	587211.328	4518555.894
28	2607283.459	4518737.028	28	587279.495	4518663.493
29	2607450.512	4518839.252	29	587444.047	4518768.208
30	2607288.446	4518826.78	30	587289.468	4518745.769
SOTTOCAMPO NR5			SOTTOCAMPO NR 5		
31	2608088.802	4518527.592	31	588094.775	4518456.557
32	2607846.950	4518776.92	32	587840.468	4518695.905
33	2607767.164	4518724.561	33	587768.164	4518638.561
34	2608023.976	4518507.646	34	588022.472	4518429.132


 REGIONE BASILICATA


 PROVINCIA DI POTENZA


 COMUNE DI GENZANO DI LUCANIA

**PARCO AGRO - FOTOVOLTAICO DELLA POTENZA
 DI 19.972,68 kW IN LOCALITA' SERRA S. GIOVANNI
 IN AGRO DI GENZANO DI LUCANIA/OPPIDO LUCANO (PZ)**

AUTORIZZAZIONE UNICA ai sensi del D.Lgs 29 Dicembre 2003, n. 387

PROGETTO DEFINITIVO

Proponente	MAMILITE NEW ENERGY S.r.l. Piazza Cavour 19 - 00193 ROMA (RM) C.F./P.IVA 16616091001 e_mail pec: mamilitenewenergysri@legalmail.it
Progettazione	Ing. VIGGIANO Antonio Cso Vittorio Emanuele 161 85058 Vietri di Potenza Cel. 3891909634
Scala	Elaborato
1:5000	A.12.a.5
Carta con localizzazione georeferenziata	

Data Approvazione: Maggio 2022
Rev. n° 1