Firmato digitalmente da
MAURIZIO GIACOMINO
CN = GIACOMINO MAURIZIO
C = IT

SEZIONE 1 - 1'



SEZIONE 2 - 2'

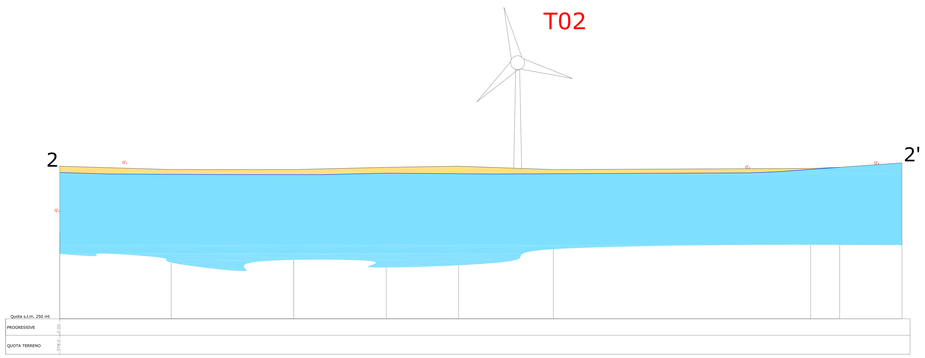

SEZIONE 3 - 3'

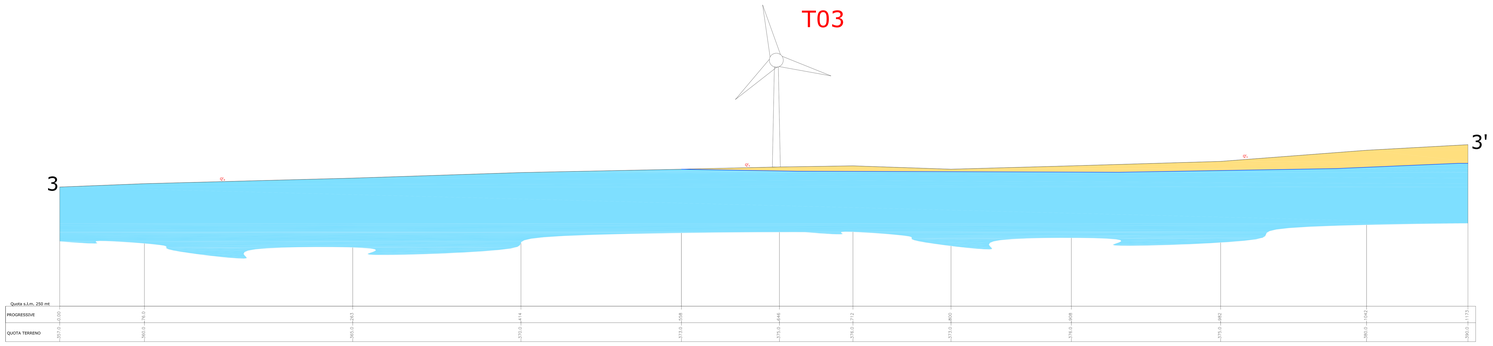

SEZIONE 4 - 4'

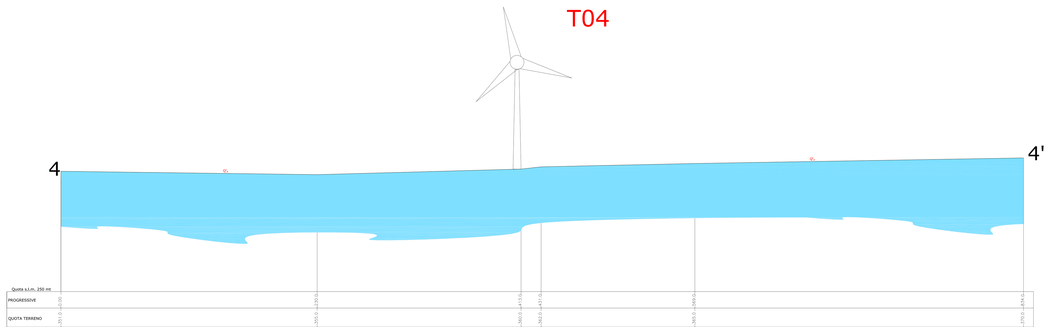

SEZIONE 5 - 5'



SEZIONE 6 - 6'

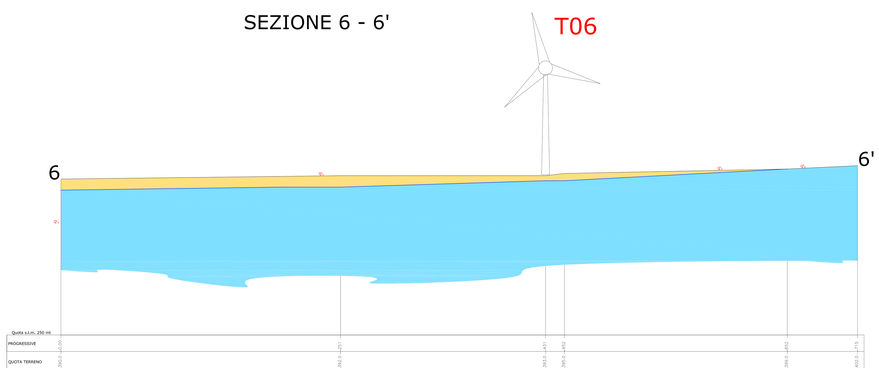

SEZIONE 7 - 7'



LEGENDA

- Qh — Terreni alluvionali attuali e recenti composti da depositi sabbioso ghiaosi debolmente limosi.
- I — Depositi Terrazzati di ambiente fluvio-lacustre prevalentemente siltosi con lenti di sabbie e ciottoli.
- Qc — Sabbie calcareo-quarzose, di colore giallastro avvolte con livelli arenacei e lenti conglomeratiche. (PLIOCENE-CALABRIANO).
- Qa — Argille subappennine o argille grigio-azzurre - Argille più o meno siltose o sabbiose di colore grigio-azzurro, talora con gesso e frustoli carbonioso. PLIOCENE-CALABRIANO)
- Limite Stratigrafico.
- T03 — Torre eolica in progetto.

Tecnopol Ingegneria e Servizi

APULO Wind srl Via della Stazione 7 (RUVO) Bernalda (Mt)

PROGETTO DEFINITIVO

Impianto di produzione di energia elettrica da fonte eolica "Serra Brizzolina" di potenza nominale pari a 47.6 MW

Titolo elaborato: **A.16.a.11 Profili Geologici**

Codice elaborato: **F0533DT05A**

Scala: **1:1 000**

Questo elaborato non può essere usato per fini diversi dal committente

Progettazione

Fr ingegneria srl
Via di Grazia 1 Ginosa (Ta)cap. 74013
Tel. 0099 8291312 Fax 0099 8291312
www.fringegneria.it - fringegneria@pec.it

Il Direttore Tecnico
Ing. Pasquale Di Bello

Gruppo di lavoro
Ind. Fr. Lisa DUCCARO
Ing. Pasquale DI BELLO
Ing. Giovanni MIRI
Ing.Luca BRUNO
Ing.Luca Angelo
Ing. Giuseppe SCHIANO
Ing. Luca Nicola
Ing. Giuseppe Di Bello
Geol. Fr. Francesco MARO
Geol. Luca Maurizio MARCHESE

Consulenze specialistiche:

Società certificata secondo le norme UNI EN ISO 9001:2015 e UNI EN ISO 14001:2015 per le attività di progettazione di opere civili, impianti tecnologici, strutture e infrastrutture per trasporti e reti.

Committente

APULO Wind srl
Via della Stazione 7 (RUVO)
Bernalda (Mt)

Data	Descrizione	Redatto	Verificato	Approvato
Giugno 2022	Prima emissione	Gelli/Zetta	LDU	DDB

File progetto: **F0533DT05A PROFILI GEOLOGICI.dwg**