PROFILO ASSE_2

SEZIONE B-3

PROGRESSIVA 20.00

rilevato
R1 2.53 mq.
scavo
SC1 17.54 mq.
scotico
sc1 29.97 mt.
sc2 8.45 mt.
Totale: 38.42 mt.

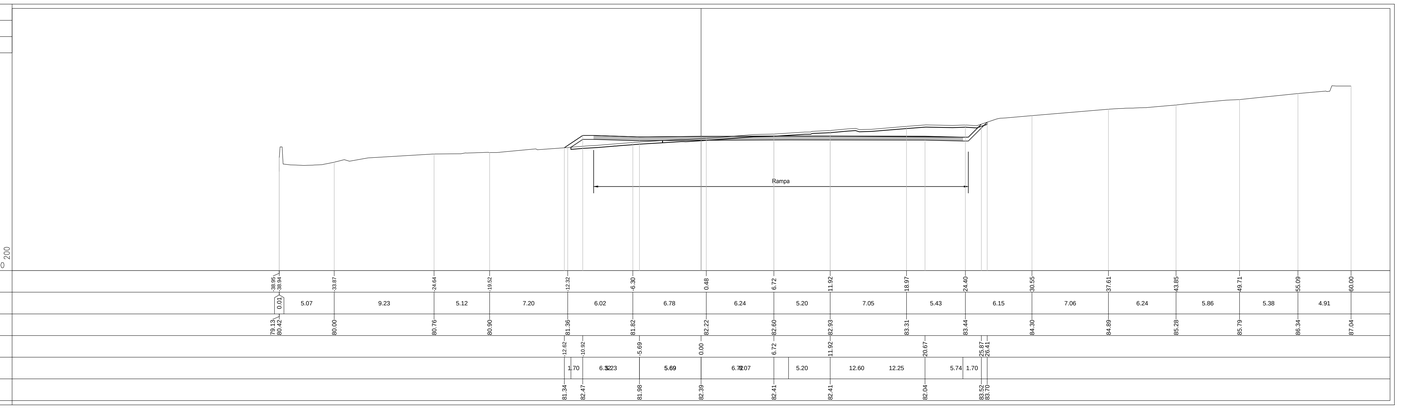

PROGRESSIVE TERRENO	38.95 38.95	33.87	24.64	19.52	13.32	6.35	0.48	6.71	11.92	18.97	24.40	30.55	37.61	43.85	49.71	55.09	60.00								
PARZIALI TERRENO	0.03	5.07	9.23	5.12	7.20	6.02	6.78	6.24	5.20	7.05	5.43	6.15	7.06	6.24	5.86	5.38	4.91								
QUOTE TERRENO	79.12 80.00	80.00	80.76	80.90	81.36	81.82	82.22	82.60	82.93	83.31	83.44	84.30	84.89	85.29	85.79	86.34	87.04								
PROGRESSIVE PROGETTO					13.42	10.82	5.69	0.00	6.71	11.92	20.67	25.87	25.41												
PARZIALI PROGETTO					1.70	6.52	5.13	5.69	6.71	5.20	12.60	12.25	5.74	1.70											
QUOTE PROGETTO					81.34	82.47	81.98	82.39	82.41	82.41	82.04	83.52	83.70												

PROFILO ASSE_2

SEZIONE B-4

PROGRESSIVA 36.02

rilevato
R1 3.41 mq.
R2 10.52 mq.
R3 0.24 mq.
R4 1.89 mq.
Totale: 16.06 mq.
REMPIMENTO
RP1 11.12 mq.
RP2 0.43 mq.
Totale: 11.55 mq.
scavo
SC1 2.59 mq.
SC2 0.61 mq.
SC3 0.70 mq.
SC4 1.01 mq.
SC5 1.25 mq.
SC6 1.23 mq.
Totale: 6.20 mq.
SCAVO MURO
SM1 11.12 mq.
SM2 0.43 mq.
Totale: 11.55 mq.
scotico
sc1 17.16 mt.
sc2 0.63 mt.
sc3 0.22 mt.
sc4 40.62 mt.
sc5 8.40 mt.
sc6 3.45 mt.
sc7 8.46 mt.
sc8 2.84 mt.
Totale: 81.11 mt.

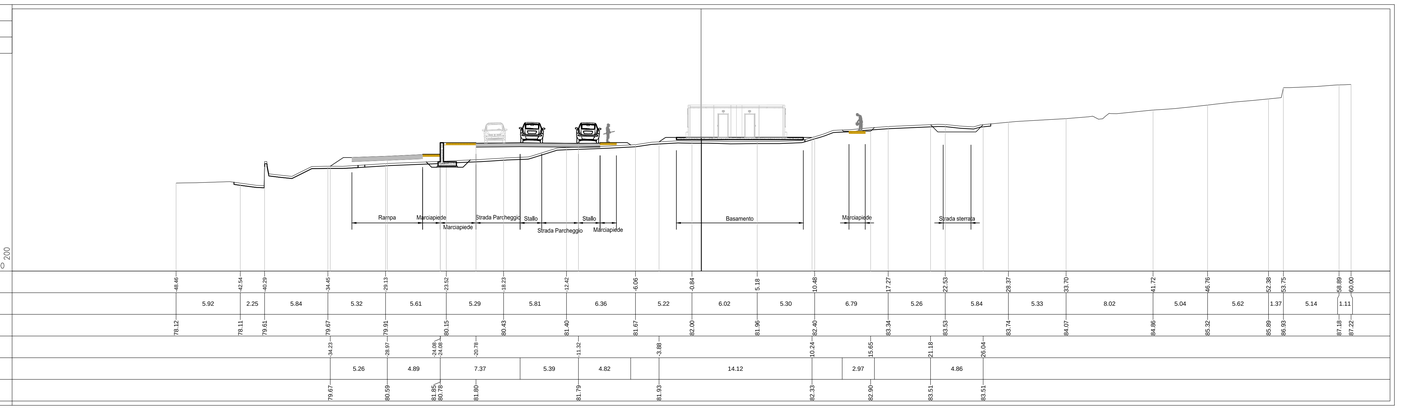

PROGRESSIVE TERRENO	48.46	42.54	40.29	34.45	29.13	23.52	18.23	12.42	6.06	0.84	5.18	10.48	17.27	22.53	28.37	33.70	41.72	46.75	52.38	53.75	58.89	60.00			
PARZIALI TERRENO	5.92	2.25	5.84	5.32	5.61	5.29	5.81	6.36	5.22	6.02	5.30	6.79	5.26	5.84	5.33	8.02	5.04	5.62	1.37	5.14	1.11				
QUOTE TERRENO	78.12	78.11	79.61	79.67	79.91	80.15	80.43	81.40	81.67	82.00	81.96	82.40	83.34	83.93	83.74	84.07	84.96	85.32	85.89	86.93	87.18	87.22			
PROGRESSIVE PROGETTO				34.23	28.97	24.08 24.08	20.79	13.32	3.88			10.24	15.65	21.18	26.04										
PARZIALI PROGETTO				5.26	4.89		7.37	5.39	4.82		14.12		2.97		4.86										
QUOTE PROGETTO				79.67	80.59	81.85 80.79	81.80	81.79	81.93			82.33	82.90	83.51	83.51										

PROFILO ASSE_2

SEZIONE B-5

PROGRESSIVA 40.00

rilevato
R1 4.97 mq.
R2 17.27 mq.
R3 0.36 mq.
R4 0.16 mq.
R5 0.76 mq.
R6 1.82 mq.
Totale: 25.34 mq.
REMPIMENTO
RP1 0.40 mq.
scavo
SC1 0.07 mq.
SC2 0.72 mq.
SC3 1.04 mq.
Totale: 1.83 mq.
SCAVO MURO
SM1 0.40 mq.
scotico
sc1 0.00 mt.
sc2 5.01 mt.
sc3 8.82 mt.
sc4 1.16 mt.
sc5 6.36 mt.
sc7 14.80 mt.
Totale: 41.78 mt.

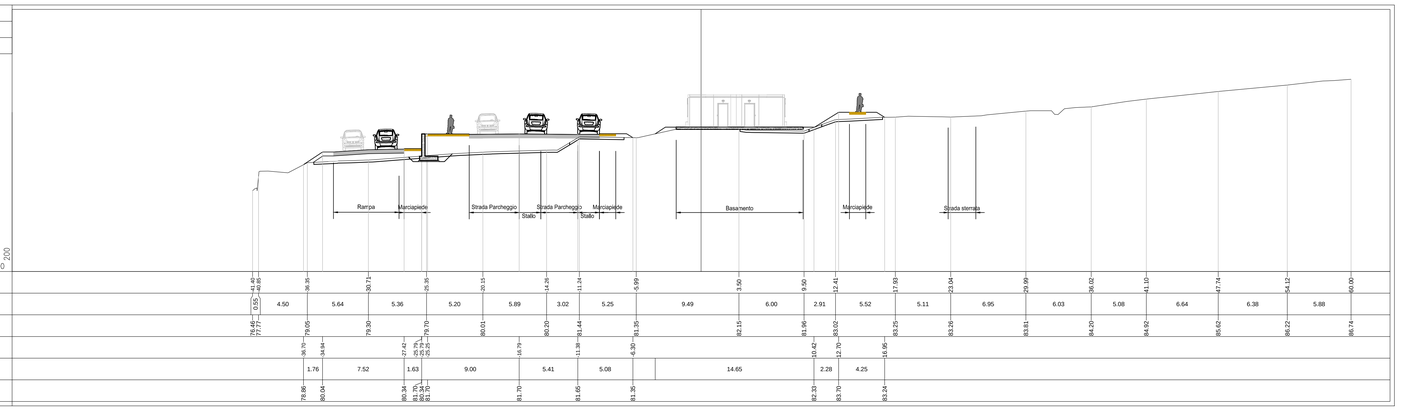

PROGRESSIVE TERRENO	41.45 40.60	36.95	30.71	25.36	20.15	14.35	11.14	5.99	3.50	9.50	12.41	17.93	23.04	29.95	36.02	41.10	47.74	54.12	60.00						
PARZIALI TERRENO	0.85	4.50	5.64	5.36	5.20	5.89	3.02	5.25	9.49	6.00	2.91	5.52	5.11	6.95	6.03	5.08	6.64	6.38	5.88						
QUOTE TERRENO	76.46 77.77	79.05	79.30	79.70	80.01	80.20	81.44	81.35	82.15	81.96	83.02	83.25	83.26	83.81	84.20	84.92	85.62	86.22	86.74						
PROGRESSIVE PROGETTO		36.70	34.94	27.42 25.75 25.35 25.35	15.79	11.39	6.30	1.35		10.42	12.70	16.06													
PARZIALI PROGETTO		1.76	7.52	1.63	9.00	5.41	5.08		14.65		2.28	4.25													
QUOTE PROGETTO		78.86	80.04	80.34 81.70 80.83 81.70	81.70	81.65	81.35			82.33	83.70	83.24													

PROFILO ASSE_2

SEZIONE B-6

PROGRESSIVA 50.00

rilevato
R1 3.16 mq.
R2 23.32 mq.
R3 1.96 mq.
R4 0.18 mq.
R5 0.63 mq.
Totale: 29.23 mq.
REMPIMENTO
RP1 26.25 mq.
RP2 0.68 mq.
RP3 0.18 mq.
Totale: 27.11 mq.
scavo
SC1 0.03 mq.
SC2 1.75 mq.
Totale: 1.78 mq.
SCAVO MURO
SM1 26.25 mq.
SM2 0.68 mq.
SM3 0.18 mq.
Totale: 27.11 mq.
scotico
sc1 0.00 mt.
sc2 0.19 mt.
sc3 8.79 mt.
sc4 9.85 mt.
sc5 0.31 mt.
sc6 3.11 mt.
sc7 21.26 mt.
sc8 1.22 mt.
Totale: 47.77 mt.

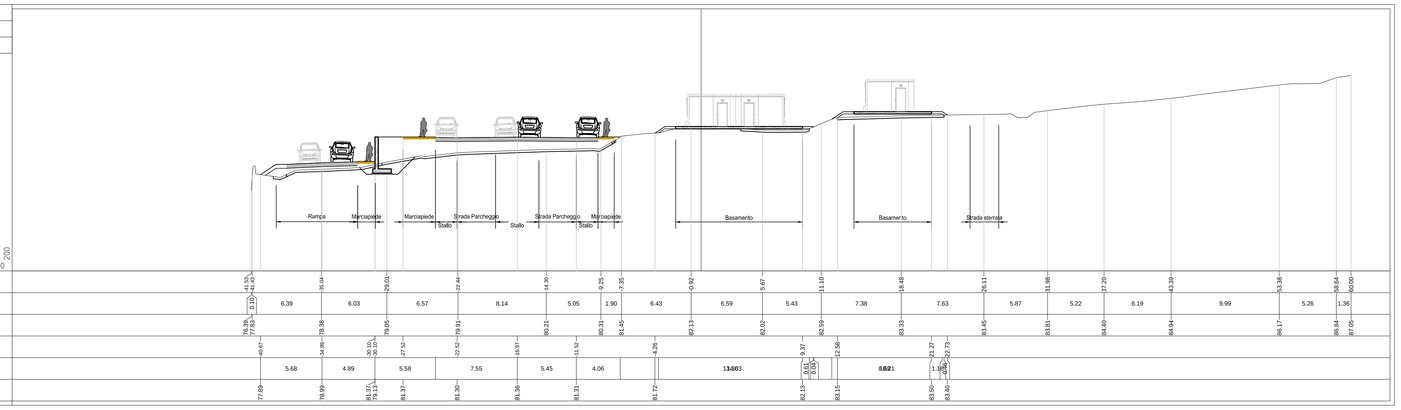

PROGRESSIVE TERRENO	41.15 40.25	36.04	29.01	22.44	14.30	9.25	7.35	0.92	5.67	11.10	18.48	26.11	31.98	37.20	43.39	53.38	58.64	60.00							
PARZIALI TERRENO	0.10	6.39	6.03	6.57	8.14	5.05	1.90	6.43	6.59	5.43	7.38	7.63	5.87	5.22	6.19	9.99	5.26	1.36							
QUOTE TERRENO	79.35 79.60	78.38	79.05	79.61	80.21	80.31	81.45	82.13	82.02	82.59	83.33	83.45	83.81	84.40	84.94	86.17	86.84	87.05							
PROGRESSIVE PROGETTO		40.47	34.99	30.15 30.15	27.24	22.42	16.97	13.42	4.29		9.37	12.58		21.27	22.73										
PARZIALI PROGETTO		5.68	4.89	5.58	7.55	5.45	4.06		13.63		0.15 0.15		8.52	1.46											
QUOTE PROGETTO		77.89	78.99	80.13 79.13	81.37	81.30	81.36	81.31	81.72		82.15	83.15		83.30	83.40										

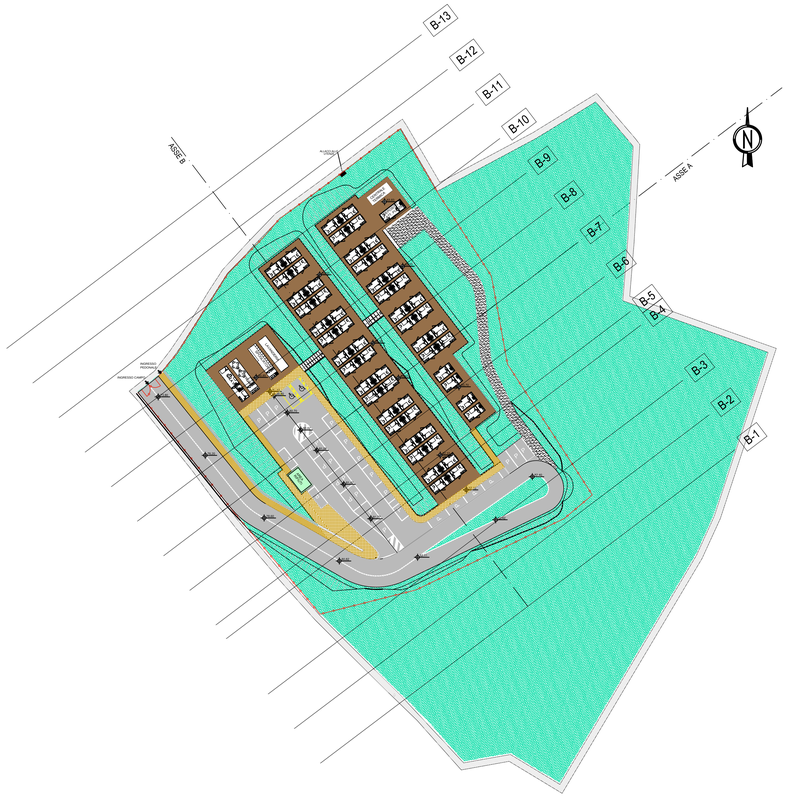

COMMITTENTE:

RFI RETE FERROVIARIA ITALIANA
GRUPPO FERROVIE DELLO STATO ITALIANE

ALTA SORVEGLIANZA:

ITALFERR
GRUPPO FERROVIE DELLO STATO ITALIANE

GENERAL CONTRACTOR:

COCIV
Consorzio Collegamenti Integrati Veloci

INFRASTRUTTURE FERROVIARIE STRATEGICHE DEFINITE DALLA LEGGE OBIETTIVO N.443/01

TRATTA A.V./A.C. TERZO VALICO DEI GIOVI
PROGETTO ESECUTIVO

CANTIERE BASE CBL1
BORZOLI
Sezioni del cantiere - 4 di 5

GENERAL CONTRACTOR	DIRETTORE LAVORI	SCALA:
Consorzio **Cociv** Ing. P.P. Marchesetti		1:200

COMMESSA	LOTTO	FASE	ENTE	TIPO DOC.	OPERA/DISCIPLINA	PROGR.	REV.
I G 5 1	0 1	E	C V	W 9	C A 0 1 0 1	0 0 4	A

PROGETTAZIONE

Rev.	Descrizione emissione	Redatto	Data	Verificato	Data	Progettista integratore	Data	IL PROGETTISTA
A00	Prima Emissione	Diana	26.06.2013	Diana	26.06.2013	A. Palomba	26.06.2013	SEICO SOCIETÀ ELETTROMECCANICA ITALIANA ORDINE INGEGNERI PROV. MILANO 7921

n. Elab.

Nome File: IG51E0ECVWCA0101004A00

CUP: F81H92000000008

Scala di plot: 1: