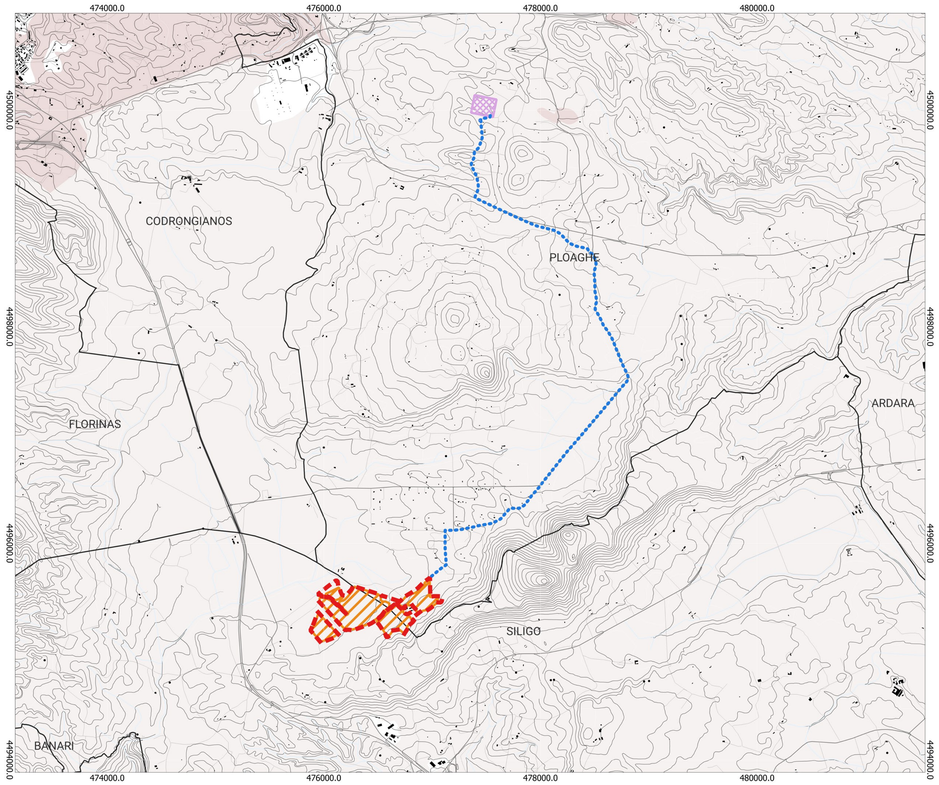

Scala 1:15.000 EPSG: 32632

0 0,4 0,8 1,2 1,6 2 km

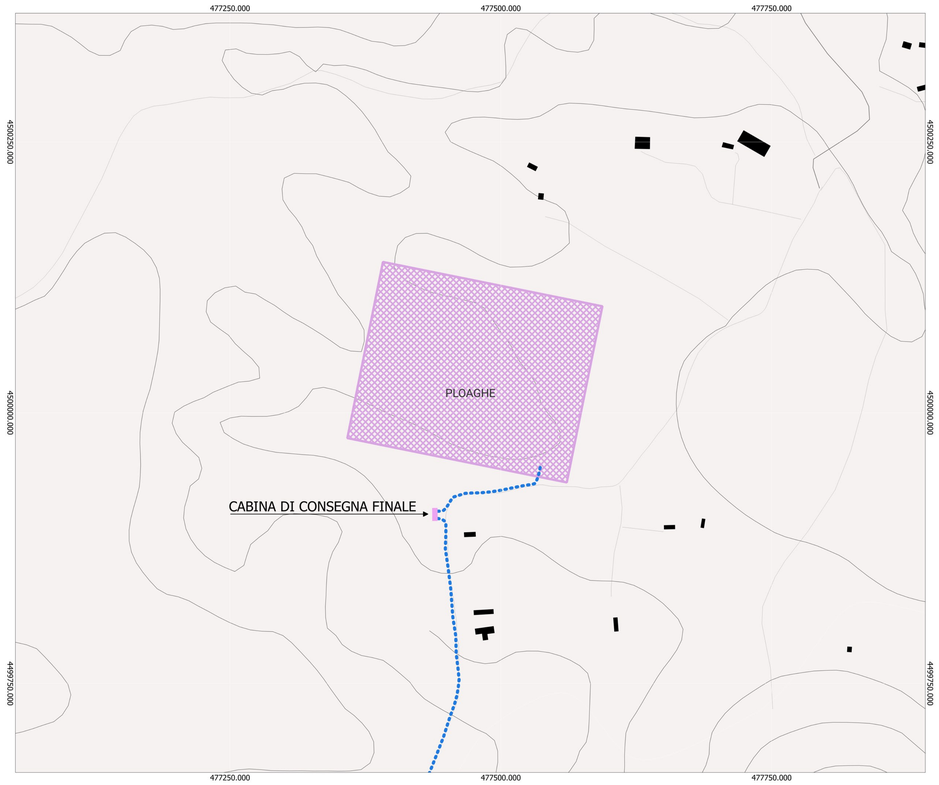

Scala 1:2.000 EPSG: 32632

0 0,04 0,08 0,12 0,16 0,2 km

PLOAGHE

- Area_progetto_Ploaghe
- Area_impianto_Ploaghe
- Cabina_consegna_finale
- Cavidotto_6,2km
- Satellite_36kV_Codrongianos

Carta Tecnica Regionale - Base

- Comune
- Edificio ingombro al suolo
- Elemento stradale
- Elemento viabilità mista secondaria
- Elemento idrico
- Curve di livello

Carta Natura

Carta della pressione antropica

- Alta
- Media
- Bassa

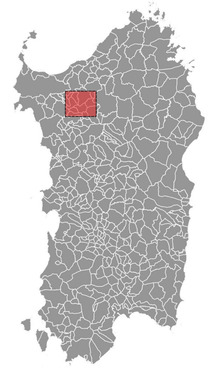

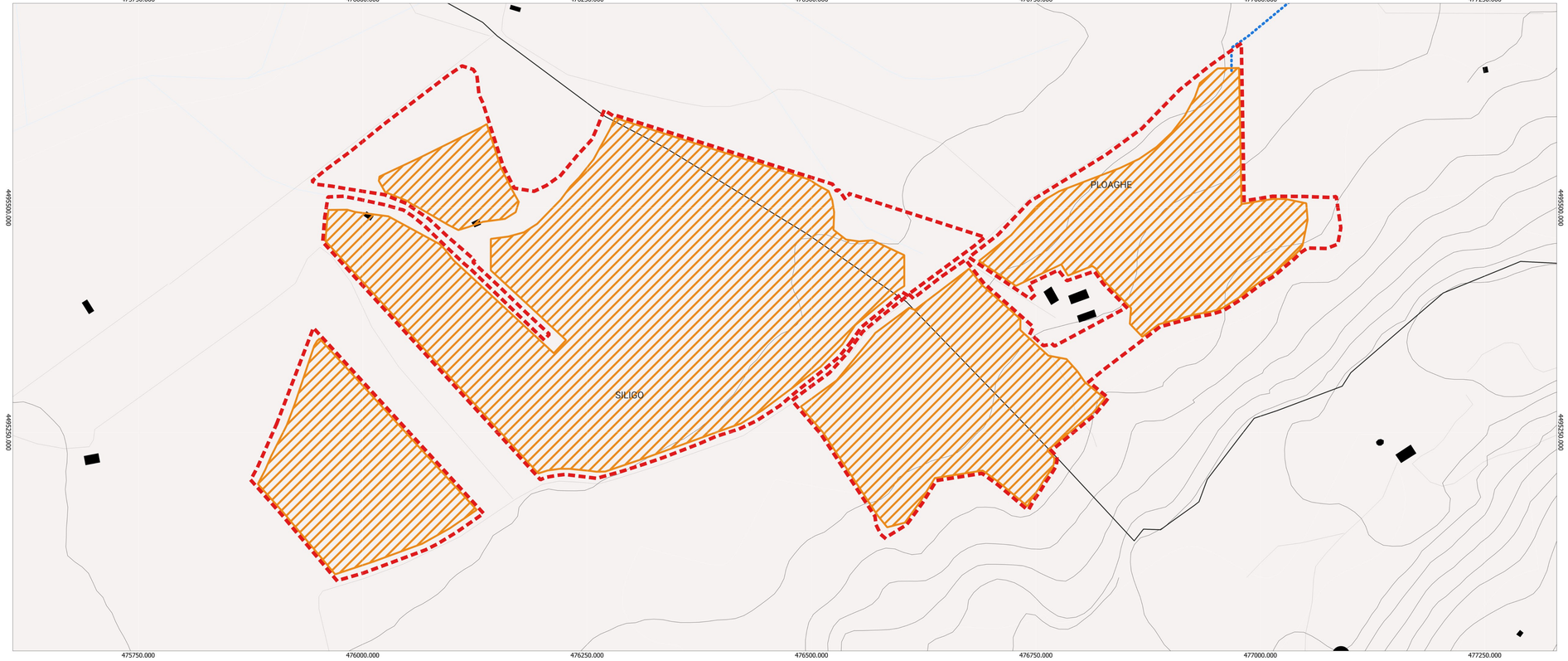

Scala 1:2.000 EPSG: 32632

0 0,04 0,08 0,12 0,16 0,2 km

REGIONE SARDEGNA
Provincia di Sassari
SILIGO | PLOAGHE

Realizzazione di un Parco Agrivoltaico Avanzato di potenza nominale pari a 24 MWp denominato "PLOAGHE" sito nei Comuni di Siligo e Ploaghe (SS)

Località "C.da Tanca Pischinosa"

OGGETTO: PROGETTO DEFINITIVO

ELABORATO: **CARTA DELLA PRESSIONE ANTROPICA**

CODICE ELABORATO: **PLOAGHE-IAT22-R1**

Data	Revisione	Descrizione	Elaborazione	Approvazione
Settembre 2022	00	Emissione per procedura di VIA	Dott.ssa Ilaria CASTAGNETTI	**Enerland Italia**
Agosto 2023	01	Integrazione documentale	Dott.ssa Ilaria CASTAGNETTI	**Enerland Italia**

TEAM:
Ing. Annamaria PALMISANO
Ing. Emanuele CANTERINO
Dott. Claudio BERTOLLO
Dott. Guglielmo QUADRI
Dott. Andrea MARCHETTI
Dott. Giovanni CARBONE
Dott. Lorenzo TRESSO
Dott. Lorenzo GIORDANO

PROGETTO:
IMPIANTO AGRIVOLTAICO AVANZATO **PLOAGHE**

TIMBRO E FIRMA DEL PROFESSIONISTA INCARICATO:
Ing. Annamaria PALMISANO
ORDINE DEGLI INGEGNERI PROVINCIA DI BARI n. A 10933
Annamaria Palmisano
07.09.2023 08:26:31 GMT+01:00

PROPONENTE: **Energia Pulita Italiana 7. s.r.l.**

SEDE LEGALE: Via del Rondone, 3 40122 - Bologna (BO)

REFERENTE: **Diego Gonzalez Caceres**

DATA: **11/08/2023**

COORDINAMENTO: ENERLANDITALIA

SCALA: -

FORMATO: **A0**