Estratto PPTR Puglia - Tav. 3.2.1: L'idrogeomorfologia

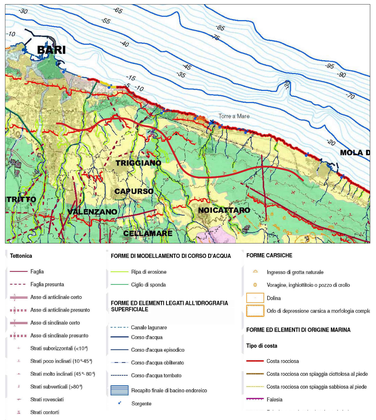

Estratto PPTR Puglia - Tav. 3.2.2.1: Naturalità

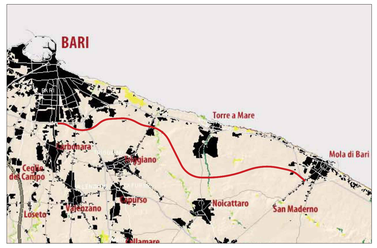

Estratto PPTR Puglia - Tav. 3.2.2.2: Ricchezza specie di fauna di interesse coservazionistico

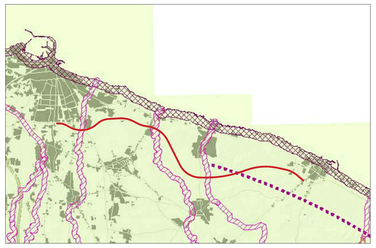

Estratto PPTR Puglia - Tav. 3.2.2.4: Biodiversità specie vegetali

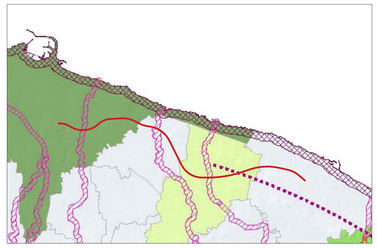

Estratto PPTR Puglia - Tav. 3.2.3: La valenza ecologica del territorio agro-silvo-pastorale regionale

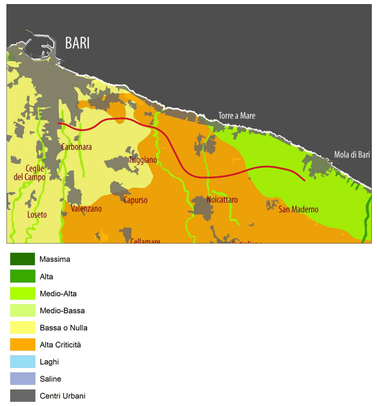

Estratto PPTR Puglia - Tav. 3.2.4.1:Il sistema insediativo dal paleolitico al VIII secolo a.C.

Estratto PPTR Puglia - Tav. 3.2.4.2: Il sistema insediativo delle città apule e delle colonie greche del VIII secolo a.C.

Estratto PPTR Puglia - Tav. 3.2.4.3a: La Puglia in età romana: schema

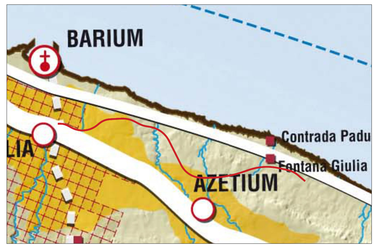

Estratto PPTR Puglia - Tav. 3.2.4.3b: La Puglia in età romana: nodi e reti

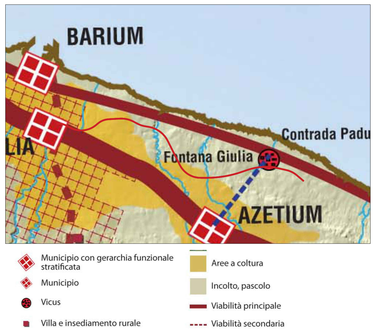

Estratto PPTR Puglia - Tav. 3.2.4.4: La Puglia Longobarda, Saracena e Bizantina

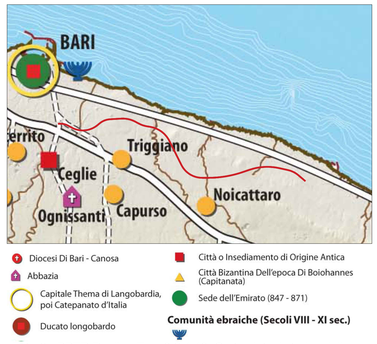

Estratto PPTR Puglia - Tav. 3.2.4.5: La Puglia Normanna (X-XII sec.)

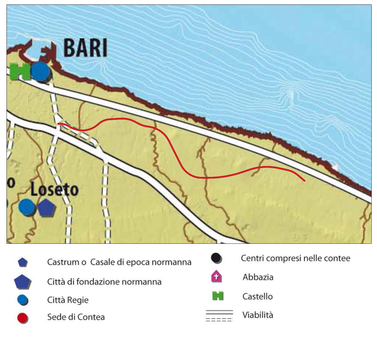

Estratto PPTR Puglia - Tav. 3.2.4.6: La Puglia Sveva (XII - XIII sec.)

Estratto PPTR Puglia - Tav. 3.2.4.7: Castelli e Torri (XI - XVI sec.)

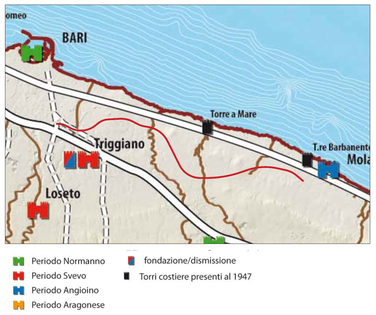

Estratto PPTR Puglia - Tav. 3.2.4.8: La Puglia pastorale (XV-XX sec.)

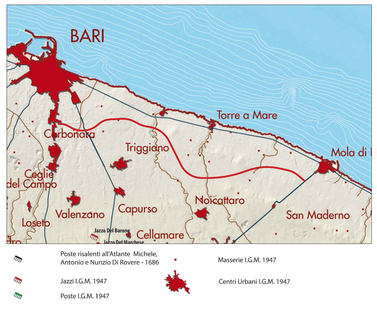

Estratto PPTR Puglia - Tav. 3.2.4.9: LA viabilità dai primi dell'Ottocento all'Unità d'Italia

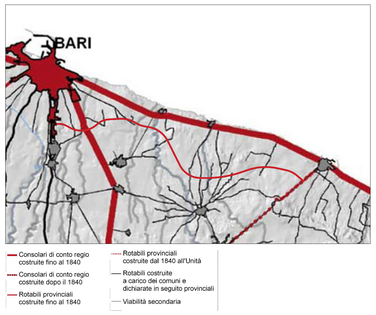

Estratto PPTR Puglia - Tav. 3.2.4.10: Carta sintesi storica delle matrici e delle permanenze insediative e culturali

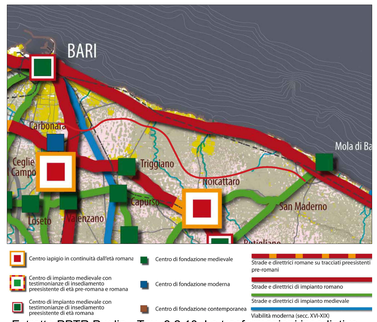

Estratto PPTR Puglia - Tav. 3.2.5: La "Carta dei Beni Culturali"

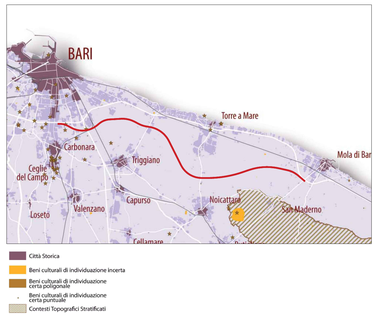

Estratto PPTR Puglia - Tav. 3.2.6: Le morfotipologie territoriali

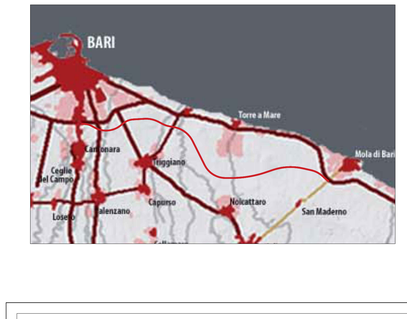

Estratto PPTR Puglia - Tav. 3.2.7: Le morfotipologie rurali

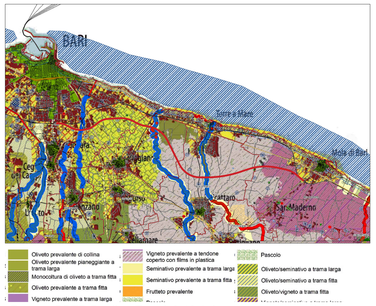

Estratto PPTR Puglia - Tav. 3.2.8: Le morfotipologie urbane

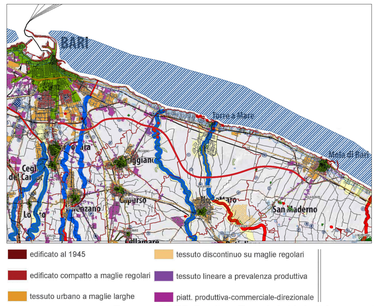

Estratto PPTR Puglia - Tav. 3.2.9: Articolazione del territorio urbano-rurale-silvo-pastorale-naturale

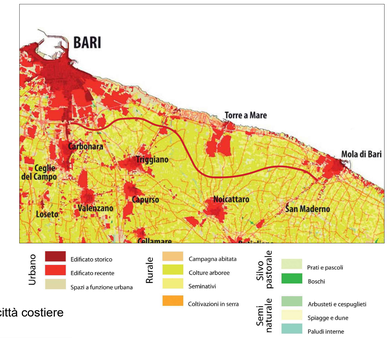

Estratto PPTR Puglia - Tav. 3.2.10: Le trasformazioni insediative

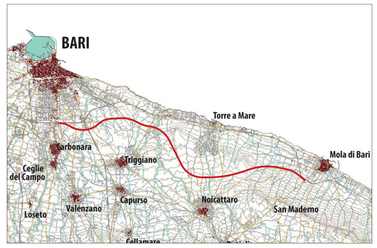

Estratto PPTR Puglia - Tav. 3.2.11: Le trasformazioni dell'uso del suolo agro-forestale

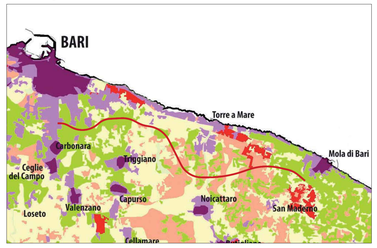

Estratto PPTR Puglia - Tav. 3.2.12.1: La struttura percettiva e della visibilità

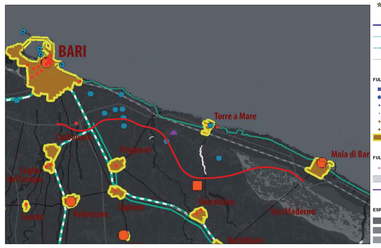

Estratto PPTR Puglia - Tav. 3.2.13.6: Il festone delle città costiere della Puglia centrale

LEGENDA

VIABILITA' DI PROGETTO - ASSE PRINCIPALE - ALTERNATIVA 3

anas GRUPPO FS ITALIANE

Direzione Tecnica

S.S. 16 "ADRIATICA"
TRONCO BARI - MOLA

Lavori di realizzazione di una variante alla S.S.16 "Adriatica" nel tratto compreso tra Bari e Mola con adozione della sezione stradale B del D.M. 05/11/2001.

PROGETTO DEFINITIVO — COD. BA26

R.T.I. di PROGETTAZIONE:

PINI GMAT ENGINEERING — ALPINE — NET ENGINEERING — I N G S P INGEGNERI GUADAGNUOLO & PARTNERS

I PROGETTISTI:

INTEGRATORE DEI SERVIZI:
Ing. Andrea Pulli
Ordine degli Ingegneri Roma N°A19540

IL RESPONSABILE DEL S.I.A.:
Dott. Andrea Pilli
Ordine degli Architetti PPC della provincia di Venezia N°3854

IL GEOLOGO:
Dott. Geol. Lorenzo Verzoni
Ordine dei Geologi della Lombardia N°1234

IL COORDINATORE DELLA SICUREZZA IN FASE DI PROGETTAZIONE:
Ing. Marco Meneguzzer
Ordine degli Ingegneri della Prov. di Trento N°1483

ARCHEOLOGIA:
Dott.ssa Frida Occelli
Archeologa 1ª fascia con abilitazione archeologia preventiva, elenco MiC n. 1.277

VISTO: IL RESPONSABILE DEL PROCEDIMENTO :
Ing. Maria Francesca Marzanchelli

INQUADRAMENTO DELL'INTERVENTO
STRALCI DI PIANI TERRITORIALI E DI SETTORE
PIANO PAESAGGISTICO REGIONALE – PUGLIA

CODICE PROGETTO				NOME FILE		REVISIONE	SCALA:
PROGETTO	LIV. PROG.	ANNO		TOOEGOOGENPC17C			
STBA0026	D	21		CODICE ELAB. TOOEGOOGENPC17		C	1:150000

REV.	DESCRIZIONE	DATA	REDATTO	VERIFICATO	APPROVATO
C	EMISSIONE PD	Marzo 2023	R. Trocco	A. Pilli	S. Cibin
B	–				
A	EMISSIONE PTTE PER CSLLPP	Luglio 2021	Ing. V. Mucci	Arch. R. Tarsanelle	Ing. A. Sanchirico

SCALA DI STAMPA: 1=1