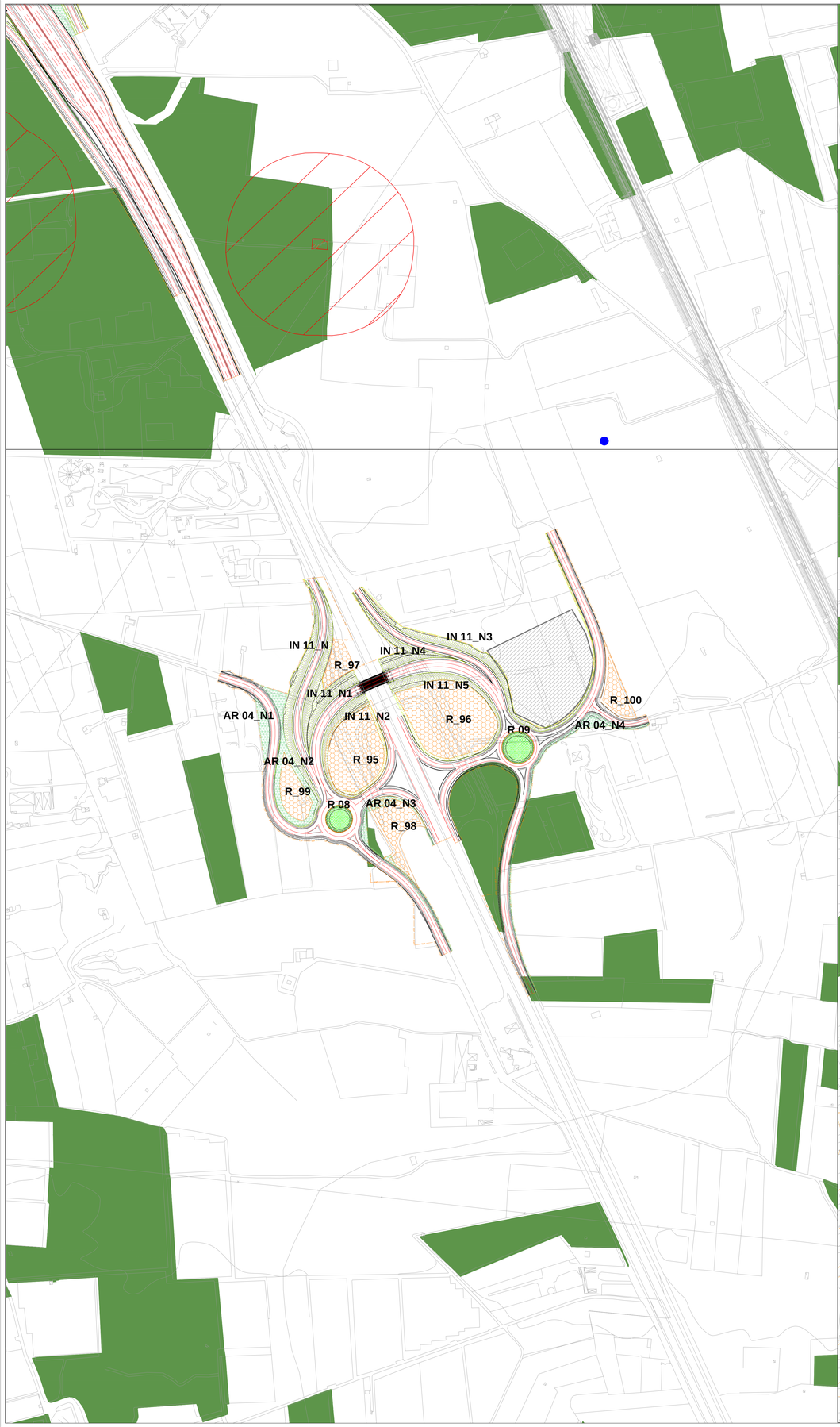

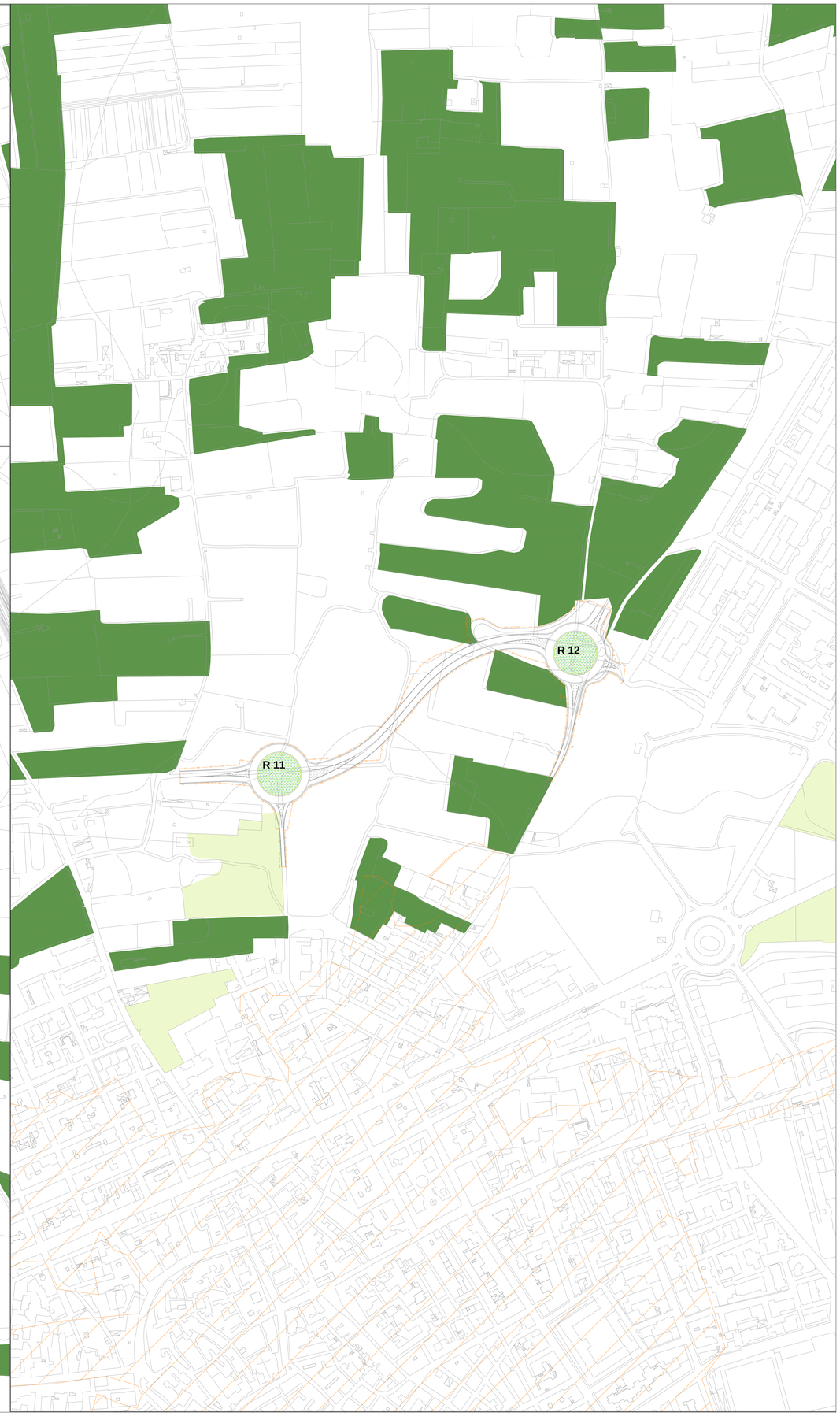

Legenda

- Inerbimento
- Formazioni arbustive e/o arboree(*)
- Vegetazione di invito fauna
- Aree di reimpianto ulivi
- Uliveto
- Ulivo/i in rotonda

Componenti culturali
- Siti di notevole int. pubblico (vincoli diretti)
- Siti storico-culturali
- Area di rispetto siti storico-culturale
- Aree di interesse archeologico
- Aree di rispetto aree archeologiche
- Siti rilevanti

Componenti botaniche e di vegetazione
- Formazioni arbustive
- Boschi
- Aree di rispetto dei boschi

Componenti idrologiche
- Corsi d'acqua - area di rispetto 150 m
- Area di rispetto costa 300 m

Componenti geomorfologiche
- Lame
- Grotte
- Versanti pendenza >20%

Componenti percettive
- Strade a valenza paesaggistica

Siti naturalistici
- Sito SIC IT9120009 (Posedonieto San Vito - Barletta)
- Connessione terrestre della rete ecologica

- Centri storici consolidati
- Confini comunali
- Limite esproprio
- Tracciato in progetto

Conteggio superfici di opere a verde

Inerbimento

area	mq	note
IN 11_N	2.283	
IN 11_N1	2.571	
IN 11_N2	1.724	
IN 11_N3	2.709	
IN 11_N4	1.410	
IN 11_N5	2.026	
	ha	
TOT. tracciato	70,3	

Macchia arbustiva

area	mq	note
AR 04_N	425	
AR 04_N1	277	
AR 04_N2	1.827	
AR 04_N3	1.228	
AR 04_N4	1.228	
	ha	
TOT. tracciato	21,1	

Rotatorie

dimensione Ø	tipologia	intervento
< 10 mt	1	inerbimento
10-15 mt	2	inerbimento + 1 ulivo
15-25 mt	3	inerbimento + 1 ulivo + muretto a secco
> 25 mt	4	inerbimento + arbusti + ulivi + muretto

dati rotatoria			intervento opere a verde e ins. paes.-amb.			
cod.	Ø rotatoria	tipologia	inerbimento [mq]	Ulivi [n°]	form. arbustiva [mq]	Muretto a secco [ml]
R08	32	4	802	3	160	70,0
R09	37	4	1.079	5	216	88
R10	28	4	617	3	123	72
R11	50	4	1.963	9	393	141
R12	50	4	1.963	9	393	141
		TOT. tracciato	21.062	92	4.187	1.702

Sementi di inerbimento

20 cm di terreno vegetale.

Il quantitativo di seme da impiegarsi per ettaro di superficie di scarpate e' di 0,12 N (120 kg/), secondo il miscuglio proposto nella tabella seguente

Specie	Sementi
Lolium perenne (loietto perenne)	0,250
Festuca arundinacea	0,250
Trifolium repens (trifoglio bianco)	0,200
Trifolium pratense	0,200
Trifolium incarnatum	0,200
Medicago sativa	0,200
Hedysarum coronarium	0,200
Onobrychis viciifolia	0,200
Dactylis glomerata	0,200
Festuca ovina	0,200
Agrostis stolonifera	0,050
Trisetum flavescens	0,050
Poa pratensis (fienarola)	0,050
Lolium multiflorum	0,050
	2,00

Sesto impianto ulivi

50 cm di terreno vegetale



Sesto impianto macchia arboreo- arbustiva

Dimensione: 15 mq (6,5 m x 2,3 m) con 50 cm di terreno vegetale

Numero 9 Arbusti:
- OC Opuntia ficus indica n. 1
- RC Rosa canina n. 2
- QC Quercus coccifera n. 2
- RF e RU Rubus ulmifolius/fruticosus n. 2
- AU Arbutus unedo n. 1
- MC Mespilus germanica n. 1

Numero 5 alberi:
- JR Juglans regia n. 1
- QI quercu ilex n. 2
- CS Ceratonia siliqua n. 1
- QT Quercus troiana n. 1

Sesto impianto macchia arbustiva e passaggi faunistici

Dimensione: 15 mq (6,5 m x 2,3 m)

30 cm di terreno vegetale

File 1, 3, 5, ecc: in asse e file 2,4,6, ecc: in asse

Numero 18 Arbusti:
- OC Opuntia ficus indica n. 3
- RC Rosa canina n. 4
- QC Quercus coccifera n. 4
- RF e RU Rubus ulmifolius/fruticosus n. 5
- MP Mespilus germanica n. 2

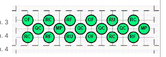

Keyplan

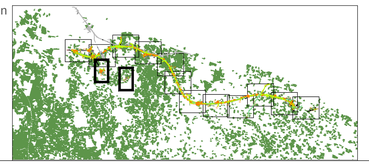

anas GRUPPO FS ITALIANE

Direzione Tecnica

S.S. 16 "ADRIATICA"
TRONCO BARI - MOLA

Lavori di realizzazione di una variante alla S.S.16 "Adriatica" nel tratto compreso tra Bari e Mola con adozione della sezione stradale B del D.M. 05/11/2001.

PROGETTO DEFINITIVO — COD. BA26

R.T.I. di PROGETTAZIONE:

PINI SMART ENGINEERING — ALPINE — NET ENGINEERING — INGEGNERI CUADRIVIOLO & PARTNERS

I PROGETTISTI:
Arch. Rachele Vicario
Arch. Samuele Airaghi
Ordine degli architetti Milano N° 16518

INTEGRATORE DEI SERVIZI:
Ing. Andrea Poli
Ordine degli Ingegneri Roma RA19540

IL RESPONSABILE DEL S.I.A.:
Dott. Andrea Pili
Ordine degli Architetti PPC della provincia di Venezia N°3854

IL GEOLOGO:
Dott. Geol. Lorenzo Verzoni
Ordine dei Geologi della Lombardia N°1234

IL COORDINATORE DELLA SICUREZZA IN FASE DI PROGETTAZIONE:
Ing. Marco Menegazzer
Ordine degli Ingegneri della Prov. di Trento N°1483

ARCHEOLOGIA:
Dott.ssa Frida Occelli
Archeologa 1° fascia con abilitazione archeologia preventiva, elenco MiC n. 1.277

VISTO: IL RESPONSABILE DEL PROCEDIMENTO :
Ing. Maria Francesca Marsanchelli

INTERVENTI DI INSERIMENTO PAESAGGISTICO E AMBIENTALE

PLANIMETRIA OPERE A VERDE

CODICE PROGETTO			NOME FILE	REVISIONE	SCALA:
PROGETTO	LIV. PROG.	ANNO	22_OPERE A VERDE_REV23		
STBA0026	D	21	CODICE ELAB. P00IA04AMBPL03	C	1:2000

REV.	DESCRIZIONE	DATA	REDATTO	VERIFICATO	APPROVATO
C	EMISSIONE PD	Marzo 2023	A. Giani	R. Vicario	S. Airaghi
B	–				
A	EMISSIONE PFTE PER CSLLPP	Luglio 2021	Ing. V. Mucci	Arch. R. Sansevero	Ing. A. Sanchez