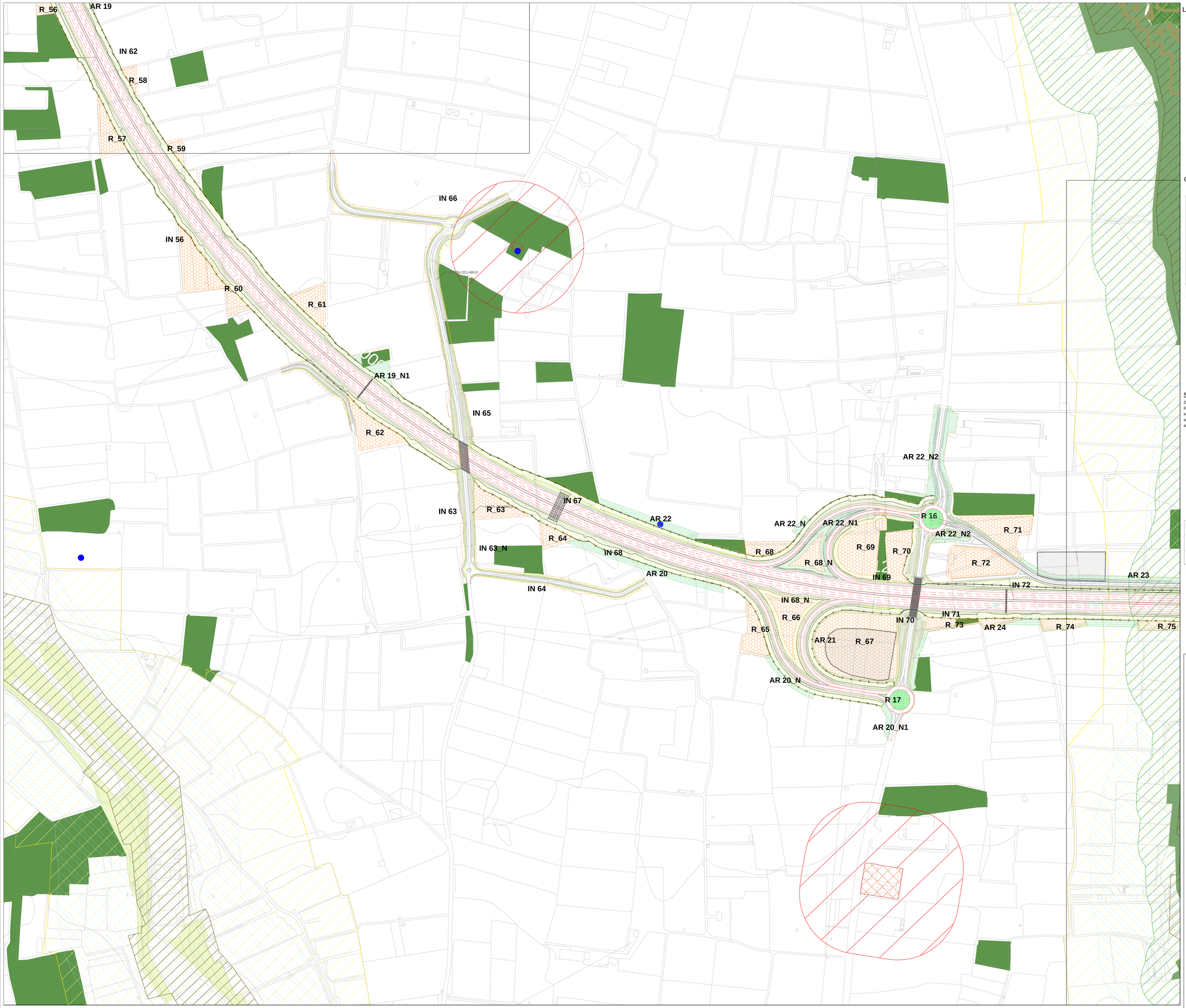

Legenda

- Inerbimento
- Formazioni arbustive e/o arboree(*)
- Vegetazione di invito fauna
- Aree di reimpianto ulivi
- Uliveto
- Ulivo/i in rotonda

Componenti culturali
- Siti di notevole int. pubblico (vincoli diretti)
- Siti storico-culturali
- Area di rispetto siti storico-culturale
- Aree di interesse archeologico
- Aree di rispetto aree archeologiche
- Siti rilevanti

Componenti botaniche e di vegetazione
- Formazioni arbustive
- Boschi
- Aree di rispetto dei boschi

Componenti idrologiche
- Corsi d'acqua - area di rispetto 150 m
- Area di rispetto costa 300 m

Componenti geomorfologiche
- Lame
- Grotte
- Versanti pendenza >20%

Componenti percettive
- Strade a valenza paesaggistica

Siti naturalistici
- Sito SIC IT9120009 (Posedonieto San Vito - Barletta)
- Connessione terrestre della rete ecologica

- Centri storici consolidati
- Confini comunali
- Limite esproprio
- Tracciato in progetto

Conteggio superfici di opere a verde

Inerbimento

area	mq	note
IN 62	10.954	
IN 63	1.300	
IN 63_N	985	
IN 64	541	
IN 65	1.788	
IN 66	360	
IN 67	10.047	
IN 68	9.633	
IN 68_N	3.819	
IN 69	3.567	
IN 70	4.880	
IN 71	5.792	
IN 72	5.100	
	ha	
TOT. tracciato	70,3	

Macchia arbustiva

area	mq	note
AR 19_N	251	
AR 19_N1	957	
AR 20	2.819	
AR 20_N	803	
AR 20_N1	498	
AR 21	1.349	
AR 22	1.810	
AR 22_N	364	
AR 22_N1	2.672	
AR 22_N2	1.661	
AR 22_N3	571	
AR 23	10.608	
	ha	
TOT. tracciato	21,1	

Rotatorie

dimensione Ø	tipologia	intervento
< 10 mt	1	inerbimento
10-15 mt	2	inerbimento + 1 ulivo
15-25 mt	3	inerbimento + 1 ulivo + muretto a secco
> 25 mt	4	inerbimento + arbusti + ulivi + muretto

dati rotatoria			Intervento opere a verde e ins. paes.-amb.			
cod.	Ø rotatoria	tipologia	inerbimento [mq]	Ulivi [n°]	form. arbustiva [mq]	Muretto a secco [mll.
R16	32	4	804	3	161	85
R17	32	4	804	3	161	85
TOT. tracciato			21.062	92	4.187	1.702

Sementi di inerbimento

20 cm di terreno vegetale

Il quantitativo di semen da impiegare per ettaro di superficie di scarpata e' di 0,12 N (120 kgf), secondo il miscuglio proposto nella tabella seguente

Specie	Kg/ha
Lotus corniculatus pedunculatus	0,250
Trifolium pratense	0,250
Trifolium repens	0,250
Medicago sativa	0,250
Dactylis glomerata	0,250
Festuca ovina	0,250
Festuca arundinacea	0,250
Lolium perenne	0,250
Bromus inermis	0,250
Agrostis stolonifera	0,250
Poa pratensis	0,250
Agrostis alba	0,250
Trifolium pratense	0,250
Trifolium repens	0,250
Lotus corniculatus	0,250

Sesto impianto ulivi

50 cm di terreno vegetale

Sesto impianto macchia arboreo- arbustiva

50 cm di terreno vegetale

Dimensione: 15 mq (6,5 m x 2,3 m) con

Numero 9 Arbusti:
- OC Opuntia ficus indica n. 1
- RC Rosa canina n. 2
- QC Quercus coccifera n. 2
- RF e RU Rubus ulmifolius/fruticosus n. 2
- AU Arbutus unedo n. 1
- MC Mespilus germanica n. 1

Numero 5 alberi:
- JR Juglans regia n. 1
- QI quercu ilex n. 2
- CS Ceratonia siliqua n. 1
- QT Quercus troiana n. 1

Sesto impianto macchia arbustiva e passaggi faunistici

30 cm di terreno vegetale

Dimensione: 15 mq (6,5 m x 2,3 m)

File 1, 3, 5, ecc: in asse e file 2,4,6, ecc: in asse

Numero 18 Arbusti:
- OC Opuntia ficus indica n. 3
- RC Rosa canina n. 4
- QC Quercus coccifera n. 4
- RF e RU Rubus ulmifolius/fruticosus n. 5
- MP Mespilus germanica n. 2

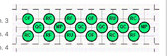

Keyplan

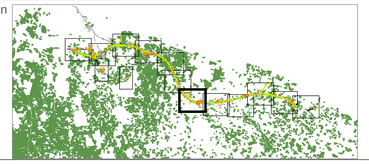

anas
GRUPPO FS ITALIANE

Direzione Tecnica

S.S. 16 "ADRIATICA"
TRONCO BARI - MOLA

Lavori di realizzazione di una variante alla S.S.16 "Adriatica" nel tratto compreso tra Bari e Mola con adozione della sezione stradale B del D.M. 05/11/2001.

PROGETTO DEFINITIVO

COD. BA26

R.T.I. di PROGETTAZIONE:

PINI GROUP SHAPE ENGINEERING — ALPINE — NET ENGINEERING — INGEGNERI QUADARIULO & PARTNERS

I PROGETTISTI:
Arch. Rachele Vicario
Arch. Samuele Airoghi
Ordine degli architetti Milano N° 16518

IL RESPONSABILE DEL S.I.A.:
Dott. Andrea Poli
Ordine degli Architetti PPC della provincia di Venezia N°3854

IL GEOLOGO:
Dott. Geol. Lorenzo Verzoni
Ordine dei Geologi della Lombardia N°1234

IL COORDINATORE DELLA SICUREZZA IN FASE DI PROGETTAZIONE:
Ing. Marco Meneguzzer
Ordine degli Ingegneri della Prov. di Trento N°1483

ARCHEOLOGIA:
Dott.ssa Frida Ozcelli
Archeologa I° fascia con abilitazione archeologia preventiva, elenco MiC n. 1.277

VISTO: IL RESPONSABILE DEL PROCEDIMENTO :
Ing. Maria Francesca Marranchelli

INTEGRATORE DEI SERVIZI:
Ing. Andrea Polli
Ordine degli Ingegneri Roma N°419540

INTERVENTI DI INSERIMENTO PAESAGGISTICO E AMBIENTALE

PLANIMETRIA OPERE A VERDE

CODICE PROGETTO	NOME FILE	REVISIONE	SCALA:
PROGETTO S T B A 0 0 2 6 — LIV. PROG. D — ANNO 2 1	22_OPERE A VERDE_REV23 — CODICE ELAB. G D 1 4 0 4 A M B P L 0 8	C	1:2000

REV.	DESCRIZIONE	DATA	REDATTO	VERIFICATO	APPROVATO
C	EMISSIONE PD	Marzo 2023	A. Giani	R. Vicario	S. Airoghi
B	–				
A	EMISSIONE PFTE PER CSLLPP	Luglio 2021	Ing. V. Mucci	Arch. R. Sansovetro	Ing. A. Sanchioz