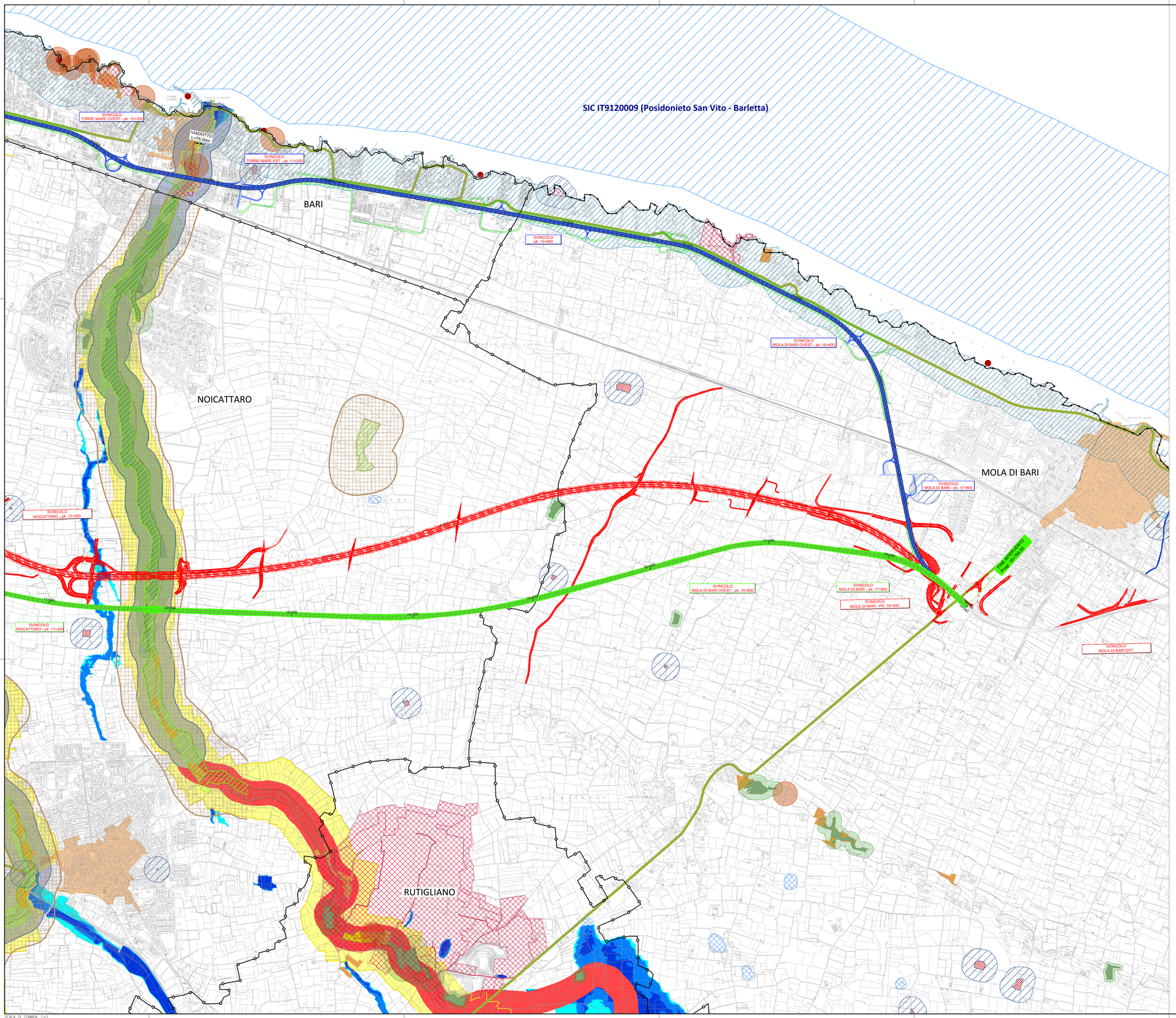

CARTA DEI CONDIZIONAMENTI

Scala 1:25.000

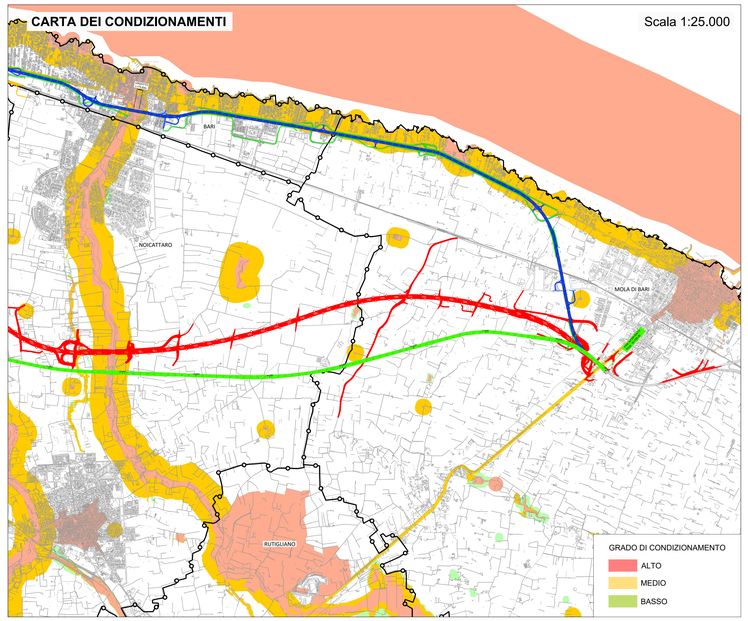

LEGENDA

TEMATISMI DA PPTR Regione Puglia — **GRADO DI CONDIZIONAMENTO**

COMPONENTI IDROLOGICHE

- Territori costieri (D.lgs 42/04, art. 142, comma 1, lett.a) — MEDIO
- Fiumi, torrenti e corsi d'acqua iscritti negli elenchi delle acque pubbliche (D.lgs 42/04, art. 142, comma 1, lett.c) — MEDIO
- Reticolo idrografico di connessione della R.E.R. (100m) (PPTR, art. 47) — MEDIO
- Sorgenti 25 m (PPTR, art. 48) — MEDIO

COMPONENTI BOTANICO-VEGETAZIONALI

- Boschi (D.lgs 42/04, art. 142, comma 1, lett.g) — ALTO
- Area di rispetto dei boschi (100m - 50m - 20 m) (PPTR, art. 63) — BASSO
- Formazioni arbustive in evoluzione naturale (PPTR, art. 66) — MEDIO

COMPONENTI DELLE AREE PROTETTE E DEI SITI NATURALISTICI

- ZSC MARE IT9120009 (RETE NATURA 2000, Posedonieto San Vito - Barletta) — ALTO

COMPONENTI CULTURALI E INSEDIATIVE

- Città consolidata (PPTR) — ALTO
- Zone d'interesse archeologico (D.lgs 42/04, art. 142, comma 1, lett.m) — ALTO
- Immobili e aree di notevole interesse pubblico (D.lgs 42/04, art. 136) — MEDIO
- Segnalazioni architettoniche e segnalazioni archeologiche (PPTR, art. 81, co. 2 e 3) — ALTO
- Area di rispetto siti storico culturali (PPTR, art. 82) — MEDIO
- Area di rispetto zone d'interesse archeologico (PPTR, art. 82) — MEDIO

COMPONENTI DEI VALORI PERCETTIVI

- Strada a valenza paesaggistica (PPTR, art. 88) — MEDIO

COMPONENTI GEOMORFOLOGICHE

- Lame e gravine (PPTR, art. 54) — ALTO
- Doline (PPTR) — ALTO
- Grotte 100 m (PPTR, art. 55) — ALTO
- Area di pertinenza della lama (PRG comunale) — ALTO
- Area annessa della lama (art.66 delle NTA del comune di Triggiano, art.35 delle NTA del comune di Noicattaro) — MEDIO
- Ambito Territoriale Esteso - Ambito di valore rilevante "B" - Lama S. Giorgio (Capo X delle NTA del comune di Triggiano) — ALTO

TEMATISMI PAI - PERICOLOSITA' IDRAULICA — **GRADO DI CONDIZIONAMENTO**

- PERICOLOSITA' IDRAULICA "BASSA" — BASSO
- PERICOLOSITA' IDRAULICA "MEDIA" — MEDIO
- PERICOLOSITA' IDRAULICA "ALTA" — ALTO

ALTRI ELEMENTI DI CONDIZIONAMENTO — **GRADO DI CONDIZIONAMENTO**

- SITI DI INTERESSE NAZIONALE (SIN) — ALTO

KEY-MAP

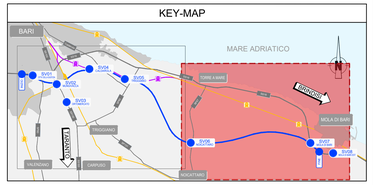

OPERE DI PROGETTO

- VIABILITA' DI PROGETTO - ASSE PRINCIPALE - ALTERNATIVA 1
- VIABILITA' DI PROGETTO - ASSE PRINCIPALE - ALTERNATIVA 2
- VIABILITA' DI PROGETTO - ASSE PRINCIPALE - ALTERNATIVA 3
- VIABILITA' DI PROGETTO - VIABILITA' MINORE E COMPLANARE
- PROGETTO RFI
- CONFINI COMUNALI

N

anas GRUPPO FS ITALIANE

Direzione Tecnica

S.S. 16 "ADRIATICA"
TRONCO BARI - MOLA

Lavori di realizzazione di una variante alla S.S.16 "Adriatica" nel tratto compreso tra Bari e Mola con adozione della sezione stradale B del D.M. 05/11/2001.

PROGETTO DEFINITIVO — COD. 8A26

R.T.I. di PROGETTAZIONE:

PINI SWAT ENGINEERING — A.T.P. — NET ENGINEERING — INGEGNERI GIANCHINOLLO & PARTNERS

I PROGETTISTI:

INTEGRATORE DEI SERVIZI:
Ing. Andrea Pilli
Ordine degli Ingegneri Roma N°A19540

IL RESPONSABILE DEL S.I.A.:
Dott. Andrea Pilli
Ordine degli Architetti PPC della provincia di Venezia N°3854

IL GEOLOGO:
Dott. Geol. Lorenzo Verzeri
Ordine dei Geologi della Lombardia N°1234

IL COORDINATORE DELLA SICUREZZA IN FASE DI PROGETTAZIONE:
Ing. Marco Meneguzzer
Ordine degli Ingegneri della Prov. di Trento N°1483

ARCHEOLOGIA:
Dott.ssa Frida Occelli
Archeologo 1ª fascia con abilitazione archeologia preventiva, elenco MiC n. 1.277

VISTO IL RESPONSABILE DEL PROCEDIMENTO:
Ing. Maria Francesca Mamanchell

STUDIO DI IMPATTO AMBIENTALE
STRUMENTI DI PIANIFICAZIONE E SISTEMA VINCOLISTICO
CARTA DEI CONDIZIONAMENTI 2/2

CODICE PROGETTO (PROGETTO / LIV. PROG. / ANNO)	NOME FILE	REVISIONE	SCALA:
STBA0026 / D / 21	P00IA20AMBCT35C — CODICE ELAB. P00IIA20AMBCT35	C	1:10000

REV.	DESCRIZIONE	DATA	REDATTO	VERIFICATO	APPROVATO
C	EMISSIONE PD	Marzo 2021	R. Trocco	A. Pilli	S. Cibin
B					
A	EMISSIONE PFTE PER CSLLPP	Luglio 2021	Ing. V. Muci	Arch. R. Simonetti	Ing. V. Sacchico

SCALA DI STAMPA: 1=1