

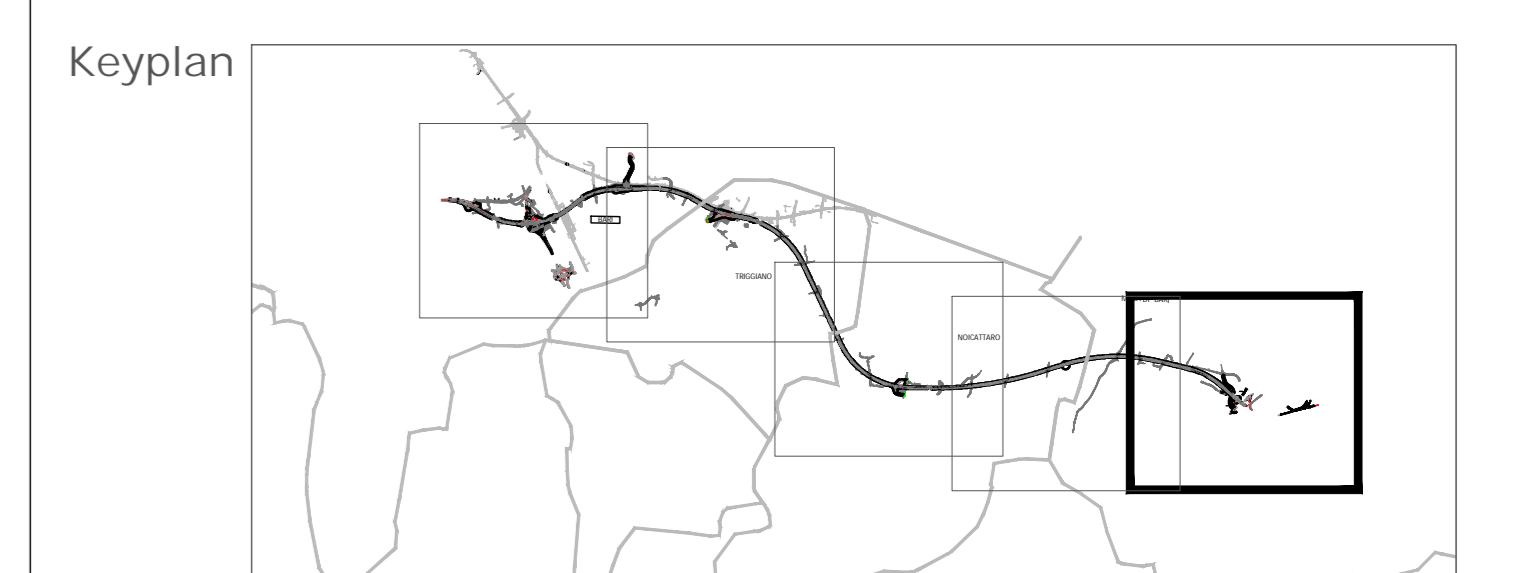




Area di indagine percettiva della campagna



La trama del paesaggio



**S.S. 16 "ADRIATICA"**  
TRONCO BARI - MOLA

Lavori di realizzazione di una variante alla S.S.16 "Adriatica" nel tratto compreso tra Bari e Mola con adozione della sezione stradale B del D.M. 05/11/2001.

**PROGETTO DEFINITIVO** cod. BA26



**PROGETTISTI:**  
Arch. Barbara Vicenti  
Arch. Samuele Anagni  
Ordine degli architetti Milano n° 16216

**INGEGNERE DEI SERVIZI:**  
Ing. Andrea Pali  
Ordine degli Ingegneri Roma n° 419543

**RESPONSABILE DEL S.I.A.:**  
Dott. Andrea Pili  
Ordine degli Architetti PPC della provincia di Venezia n° 3854

**IL GEOLOGO:**  
Dott. Gino Lorenzo Verzari  
Ordine dei Geologi della Lombardia n° 1234

**IL COORDINATORE DELLA SICUREZZA IN FASE DI PROGETTAZIONE:**  
Ing. Mario Mercurio  
Ordine degli Ingegneri della Prov. di Treviso n° 41483

**ARCHEOLOGIA:**  
Dott.ssa Fiopa Scire  
Architettura T' fascio con abilitazione archeologica preventiva, elenco MC n. 1.271

**VISTO IL RESPONSABILE DEL PROCEDIMENTO:**  
Ing. Mario Francesco Morrocchi

**STUDIO DI IMPATTO AMBIENTALE**  
INQUADRAMENTO PROGETTUALE  
DOCUMENTAZIONE FOTOGRAFICA

CODICE PROGETTO		NOME FILE		REVISIONE	SCALA:
PROGETTO	LIV. PROG. ANNO	30.3_DOCUMENTAZIONE_FOTOGRAFICA_REV23		C	-
STIA0026	D 21	CODICE ELAB. P0101A20AMF005			
C	EMISSIONE PD	Marzo 2023	A. Giori	R. Vicario	S. Anagni
B	-				
A	EMISSIONE PITE PER CSLPFP	Luglio 2021	Ing. K. Ricci	Arch. R. Donato	Ing. A. Sacchi
REV.	DESCRIZIONE	DATA	REDATTO	VERIFICATO	APPROVATO

