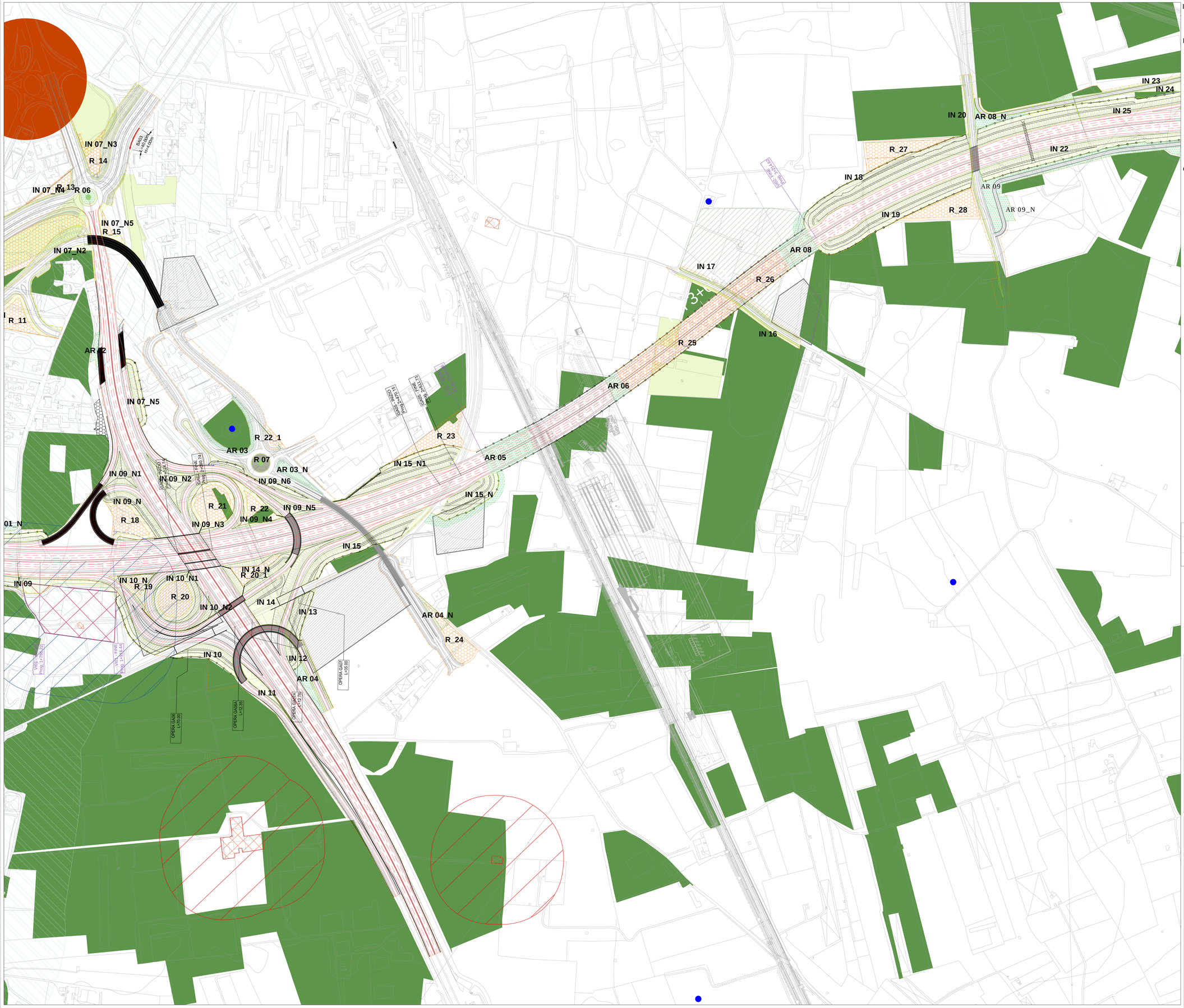

Legenda

- Inerbimento
- Formazioni arbustive e/o arboree(*)
- Vegetazione di invito fauna
- Aree di reimpianto ulivi
- Uliveto
- Ulivo/i in rotonda

Legenda vincoli

Componenti culturali
- Siti di notevole int. pubblico (vincoli diretti)
- Siti storico-culturali
- Area di rispetto siti storico-culturale
- Aree di interesse archeologico
- Aree di rispetto aree archeologiche
- Siti rilevanti

Componenti botaniche e di vegetazione
- Formazioni arbustive
- Boschi
- Aree di rispetto dei boschi

Componenti idrologiche
- Corsi d'acqua - area di rispetto 150 m
- Area di rispetto costa 300 m

Componenti geomorfologiche
- Lame
- Grotte
- Versanti pendenza >20%

Componenti percettive
- Strade a valenza paesaggistica

Siti naturalistici
- Sito SIC IT9120009 (Posedonieto San Vito - Barletta)
- Connessione terrestre della rete ecologica

- Centri storici consolidati
- Confini comunali
- Limite esproprio
- Tracciato in progetto

Conteggio superfici di opere a verde

Inerbimento

area	mq	note
IN 09	5.828	
IN 09_N	2.954	
IN 09_N1	1.205	
IN 09_N2	2.264	
IN 09_N3	2.317	
IN 09_N4	1.572	
IN 09_N5	764	
IN 09_N6	2.093	
IN 10	2.045	
IN 10_N	1.277	
IN 10_N1	2.454	
IN 10_N2	635	
IN 11	988	
IN 11_N	2.283	
IN 11_N1	2.571	
IN 11_N2	1.724	
IN 11_N3	2.709	
IN 11_N4	1.410	
IN 11_N5	2.026	
IN 12	1.103	
IN 13	2.312	
IN 14	5.552	
IN 14_N	2.532	
IN 15	5.496	
IN 15_N	3.453	
IN 15_N1	5.894	
IN 16	910	
IN 17	749	
IN 18	9.275	
IN 19	7.255	
IN 20	891	
IN 21		ANNULATO
IN 22	6.879	
IN 23	1.019	
IN 24	1.511	
	ha	
TOT. tracciato	70,3	

Macchia arbustiva

area	mq	note
AR 01_N*	714	formazione arborea/arbustiva
AR 02	439	
AR 03	1.214	
AR 03_N	1.006	
AR 04	1.010	
AR 04_N	425	
AR 04_N1	277	
AR 04_N2	1.827	
AR 04_N3	1.228	
AR 04_N4	1.228	
AR 05	3.688	
AR 05_N	1.884	
AR 06	908	
AR 07		ANNULLATO
AR 08	2.819	
AR 08_N	1.120	
AR 08_N1	1.270	
AR 09	4.167	
AR 09_N	4.869	
	ha	
TOT. tracciato	21,1	

Rotatorie

dimensione Ø	tipologia	intervento
< 10 mt	1	inerbimento
10-15 mt	2	inerbimento + 1 ulivo
15-25 mt	3	inerbimento + 1 ulivo + muretto a secco
> 25 mt	4	inerbimento + arbusti + ulivi + muretto

	dati rotatoria		intervento opere a verde e ins. paes.-amb.			
cod.	Ø rotatoria	tipologia	inerbimento [mq]	Ulivi [n°]	form. arbustiva [mq]	Muretto a secco [ml]
R06	28	4	616	3	123	72
R07	23	3	415	3	83	78,5
	TOT. tracciato		21.062	92	4.187	1.702

Sementi di inerbimento

20 cm di terreno vegetale.

Il quantitativo di seme da impiegarsi per ettaro di superficie di scarpate e' di 0,12 N (120 kg/ha), secondo il miscuglio proposto nella tabella seguente

specie	% miscuglio
Lolium perenne (loglio inglese)	0,15%
Festuca ovina (fescue)	0,15%
Trifolium repens	0,25%
Festuca arundinacea	0,15%
Festuca rubra	0,25%
Poa pratensis	0,25%
Alopecurus pratensis	0,25%
Poa trivialis	0,15%
Agrostis alba	0,25%
Trifolium pratense	0,25%
Trifolium repens	0,25%
Medicago sativa	0,25%
	3,1%

Sesto impianto ulivi

50 cm di terreno vegetale

Sesto impianto macchia arboreo- arbustiva

Dimensione: 15 mq (6,5 m x 2,3 m) con 50 cm di terreno vegetale

Numero 9 Arbusti:
- OC Opuntia ficus indica n. 3
- RC Rosa canina n. 2
- QC Quercus coccifera n. 2
- RF e RU Rubus ulmifolius/fruticosus n. 2
- AU Arbutus unedo n. 1
- MC Mesplilus germanica n. 1

Numero 5 alberi:
- JR Juglans regia n. 1
- QI quercus ilex n. 2
- CS Ceratonia siliqua n. 1
- QT Quercus troiana n. 1

Sesto impianto macchia arbustiva e passaggi faunistici

Dimensione: 15 mq (6,5 m x 2,3 m)

File 1, 3, 5, ecc: in asse e file 2,4,6, ecc: in asse 30 cm di terreno vegetale

Numero 18 Arbusti:
- OC Opuntia ficus indica n. 3
- RC Rosa canina n. 4
- QC Quercus coccifera n. 4
- RF e RU Rubus ulmifolius/fruticosus n. 5
- MP Mespilus germanica n. 2

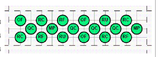

Keyplan

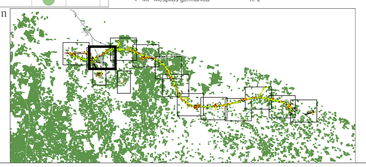

anas GRUPPO FS ITALIANE — Direzione Tecnica

S.S. 16 "ADRIATICA"
TRONCO BARI - MOLA

Lavori di realizzazione di una variante alla S.S.16 "Adriatica" nel tratto compreso tra Bari e Mola con adozione della sezione stradale B del D.M. 05/11/2001.

PROGETTO DEFINITIVO

COD. BA26

R.T.I. di PROGETTAZIONE:

PINI SMART ENGINEERING — ALPIRA — NET ENGINEERING — INGEGNERI QUADRIFOGLIO & PARTNERS

I PROGETTISTI:
Arch. Rocheele Vicario
Arch. Samuele Aroghi
Ordine degli architetti Milano, N° 16518

IL RESPONSABILE DEL S.I.A.:
Dott. Andrea Pilli
Ordine degli Architetti PPC della provincia di Venezia N°3854

IL GEOLOGO:
Dott. Geol. Lorenzo Verzoni
Ordine dei Geologi della Lombardia N°1234

IL COORDINATORE DELLA SICUREZZA IN FASE DI PROGETTAZIONE:
Ing. Marco Menegazzer
Ordine degli Ingegneri della Prov. di Trento N°1483

ARCHEOLOGIA:
Dott.ssa Frida Occelli
Archeologo I° fascia con abilitazione archeologia preventiva, elenco MiC n. 1.277

VISTO: IL RESPONSABILE DEL PROCEDIMENTO :
Ing. Mario Francesco Marronchelli

INTEGRATORE DEI SERVIZI:
Ing. Andrea Pulli
Ordine degli Ingegneri Roma N°A19540

STUDIO DI IMPATTO AMBIENTALE
INQUADRAMENTO PROGETTUALE
PLANIMETRIA DI DETTAGLIO INTERVENTI OPERE A VERDE

CODICE PROGETTO				NOME FILE	REVISIONE	SCALA:
PROGETTO	LIV. PROG.	ANNO		30.3_OPERE A VERDE_REV23_06		
STBA0026	D	21		CODICE ELAB. PDDIA2DAMBPL12	C	1:2000

REV.	DESCRIZIONE	DATA	REDATTO	VERIFICATO	APPROVATO
C	EMISSIONE PD	Marzo 2023	A. Giani	R. Vicario	S. Aroghi
B	–				
A	EMISSIONE PFTE PER CSLLPP	Luglio 2021	Ing. V. Mazzi	Arch. R. Saramento	Ing. A. Smolnikar