Legenda

- Inerbimento
- Formazioni arbustive e/o arboree(*)
- Vegetazione di invito fauna
- Aree di reimpianto ulivi
- Uliveto
- Ulivo/i in rotonda

Componenti culturali
- Siti di notevole int. pubblico (vincoli diretti)
- Siti storico-culturali
- Area di rispetto siti storico-culturale
- Aree di interesse archeologico
- Aree di rispetto aree archeologiche
- Siti rilevanti

Componenti botaniche e di vegetazione
- Formazioni arbustive
- Boschi
- Aree di rispetto dei boschi

Componenti idrologiche
- Corsi d'acqua - area di rispetto 150 m
- Area di rispetto costa 300 m

Componenti geomorfologiche
- Lame
- Grotte
- Versanti pendenza >20%

Componenti percettive
- Strade a valenza paesaggistica

Siti naturalistici
- Sito SIC IT9120009 (Posedonieto San Vito - Barletta)
- Connessione terrestre della rete ecologica

- Centri storici consolidati
- Confini comunali
- Limite esproprio
- Tracciato in progetto

Conteggio superfici di opere a verde

Inerbimento

area	mq	note
IN 25	13.696	
IN 26	2.150	
IN 27	4.953	
IN 28	299	
IN 28_N	5.221	
IN 29	8.089	
IN 30	3.620	
IN 31	9.007	
IN 32	9.062	
IN 33	17.074	
IN 33_N	3.558	
IN 33_N1	3.995	
IN 34	16.277	
IN 34_N	695	
IN 34_N1	1.560	
IN 35	1.451	
IN 36	1.329	
IN 37	11.669	
IN 38	7.890	
	ha	
TOT. tracciato	70,3	

Macchia arbustiva

area	mq	note
AR 09	4.167	
AR 09_N	4.869	
AR 09_N1	616	
AR 10	617	
AR 10_N	2.966	
AR 10_N1	639	
	ha	
TOT. tracciato	21,1	

Rotatorie

dimensione Ø	tipologia	intervento
< 10 mt	1	inerbimento
10-15 mt	2	inerbimento + 1 ulivo
15-25 mt	3	inerbimento + 1 ulivo + muretto a secco
> 25 mt	4	inerbimento + arbusti + ulivi + muretto

dati rotatoria		intervento opere a verde e ins. paes.-amb.			
cod.	Ø rotatoria	tipologia	inerbimento [mq]	Ulivi [n°]	form. arbustiva [mq]	Muretto a secco [ml]
R08	32	4	802	3	160	70,0
R09	37	4	1.079	5	216	88
R10	28	4	617	3	123	72
R11	50	4	1.963	9	393	141
R12	50	4	1.963	9	393	141
		TOT. tracciato	21.062	92	4.187	1.702

specie	quantità
Cistus salviifolius (cisto bianco)	1,250
Cistus ssp. (cisto)	1,250
Teucrium fruticans	1,250
Pistacia lentiscus	1,250
Carlina acaulis	1,250
Phillyrea angustifolia	1,250
Arbutus unedo (corbezzolo)	1,250
Crataegus ssp.	1,250
Myrtus ssp.	1,250
Viburnum tinus	1,250
Viburnum lantana	1,250
Lonicera caprifolium	1,250
	15,250

Sesto impianto ulivi

50 cm di terreno vegetale

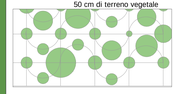

Sesto impianto macchia arboreo- arbustiva

Dimensione: 15 mq (6,5 m x 2,3 m) con 50 cm di terreno vegetale

Numero 9 Arbusti:
- OC Opuntia ficus indica n. 1
- RC Rosa canina n. 2
- QC Quercus coccifera n. 2
- RF e RU Rubus ulmifolius/fruticosus n. 2
- AU Arbutus unedo n. 1
- MC Mespilus germanica n. 1

Numero 5 alberi:
- JR Juglans regia n. 1
- QI quercu ilex n. 2
- CS Ceratonia siliqua n. 1
- QT Quercus troiana n. 1

Sesto impianto macchia arbustiva e passaggi faunistici

Dimensione: 15 mq (6,5 m x 2,3 m)

30 cm di terreno vegetale

File 1, 3, 5, ecc: in asse e file 2,4,6, ecc: in asse

Numero 18 Arbusti:
- OC Opuntia ficus indica n. 3
- RC Rosa canina n. 4
- QC Quercus coccifera n. 4
- RF e RU Rubus ulmifolius/fruticosus n. 5
- MP Mespilus germanica n. 2

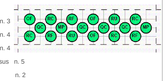

Keyplan

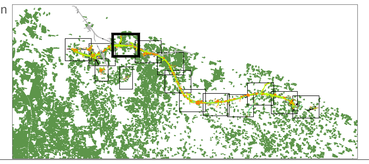

anas
GRUPPO FS ITALIANE

Direzione Tecnica

S.S. 16 "ADRIATICA"
TRONCO BARI - MOLA

Lavori di realizzazione di una variante alla S.S.16 "Adriatica" nel tratto compreso tra Bari e Mola con adozione della sezione stradale B del D.M. 05/11/2001.

PROGETTO DEFINITIVO

cod. BA26

R.T.I. di PROGETTAZIONE:

PINI SMART ENGINEERING — ALPIRA — NET ENGINEERING — INGEGNERI CIJADAGNUOLO & PARTNERS

I PROGETTISTI:
Arch. Rachele Vicario
Arch. Samuele Airaghi
Ordine degli architetti Milano N° 16518

INTEGRATORE DEI SERVIZI:
Ing. Andrea Pisli
Ordine degli Ingegneri Roma N°A19540

IL RESPONSABILE DEL S.I.A.:
Dott. Andrea Pili
Ordine degli Architetti PPC della provincia di Venezia N°3854

IL GEOLOGO:
Dott. Geol. Lorenzo Verzoni
Ordine dei Geologi della Lombardia N°1234

IL COORDINATORE DELLA SICUREZZA IN FASE DI PROGETTAZIONE:
Ing. Marco Meneguzzer
Ordine degli Ingegneri della Prov. di Trento N°1483

ARCHEOLOGIA:
Dott.ssa Frida Occelli
Archeologo I° fascia con abilitazione archeologia preventiva, elenco MiC n. 1.277

VISTO: IL RESPONSABILE DEL PROCEDIMENTO :
Ing. Mario Francesco Marronchelli

STUDIO DI IMPATTO AMBIENTALE
INQUADRAMENTO PROGETTUALE
PLANIMETRIA DI DETTAGLIO INTERVENTI OPERE A VERDE

CODICE PROGETTO			NOME FILE	REVISIONE	SCALA:
PROGETTO	LIV. PROG.	ANNO	30.3._OPERE A VERDE_REV23		
STBA0026	D	21	CODICE ELAB. P00IA20AMBPL14	C	1:2000

REV.	DESCRIZIONE	DATA	REDATTO	VERIFICATO	APPROVATO
C	EMISSIONE PD	Marzo 2023	A. Giani	R. Vicario	S. Airaghi
B	–				
A	EMISSIONE PFTE PER CSLLPP	Luglio 2021	Ing. V. Micoi	Arch. R. Simonetta	Ing. A. Sanchico