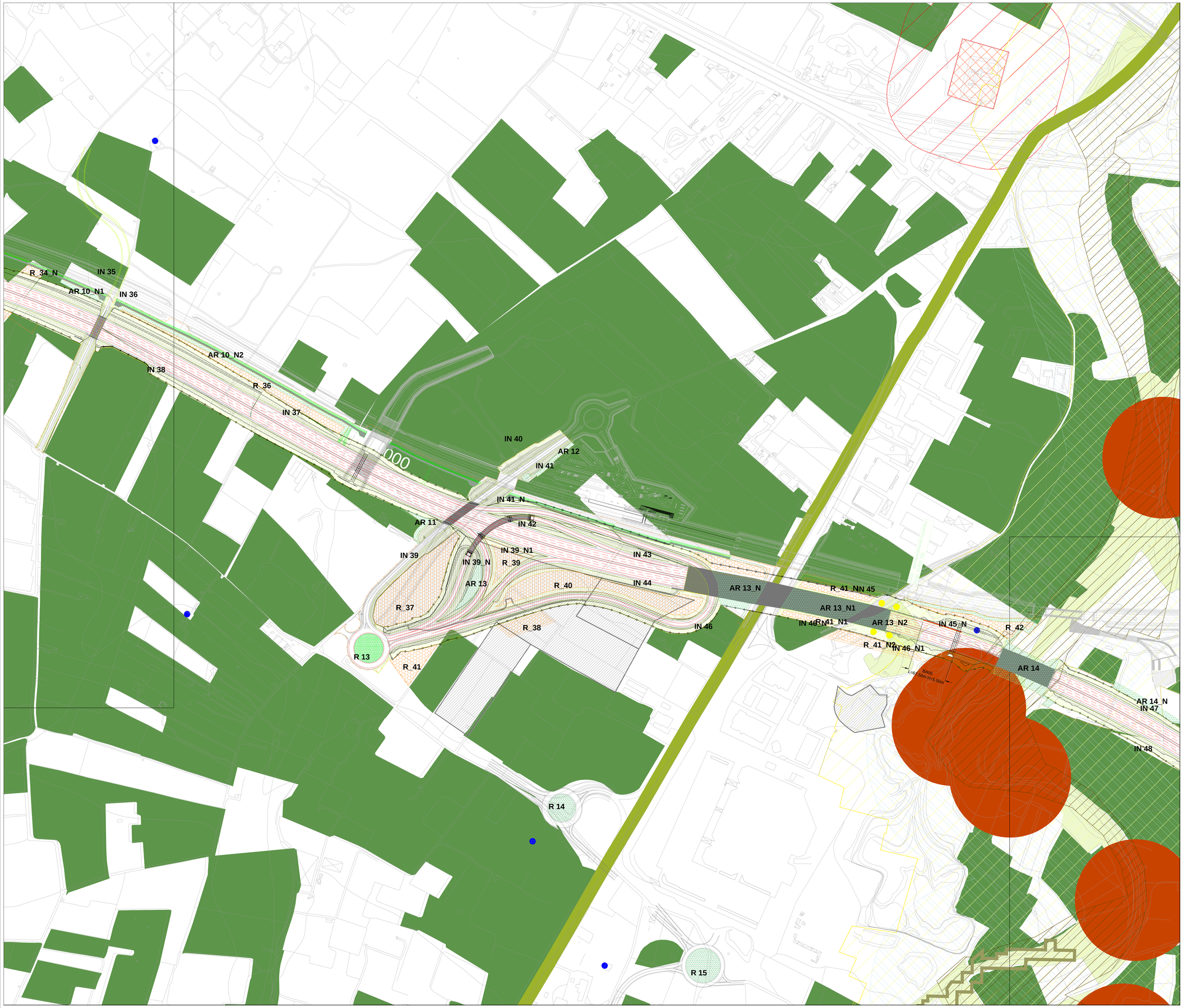

Legenda

Inerbimento
- Formazioni arbustive e/o arboree(*)
- Vegetazione di invito fauna
- Aree di reimpianto ulivi
- Uliveto
- Ulivo/i in rotonda

Componenti culturali
- Siti di notevole int. pubblico (vincoli diretti)
- Siti storico-culturali
- Area di rispetto siti storico-culturale
- Aree di interesse archeologico
- Aree di rispetto aree archeologiche
- Siti rilevanti

Componenti botaniche e di vegetazione
- Formazioni arbustive
- Boschi
- Aree di rispetto dei boschi

Componenti idrologiche
- Corsi d'acqua - area di rispetto 150 m
- Area di rispetto costa 300 m

Componenti geomorfologiche
- Lame
- Grotte
- Versanti pendenza >20%

Componenti percettive
- Strade a valenza paesaggistica

Siti naturalistici
- Sito SIC IT9120009 (Posedonieto San Vito - Barletta)
- Connessione terrestre della rete ecologica
- Centri storici consolidati
- Confini comunali
- Limite esproprio
- Tracciato in progetto

Conteggio superfici di opere a verde

Inerbimento

area	mq	note
IN 35	1.451	
IN 36	1.329	
IN 37	11.669	
IN 38	7.890	
IN 39	5.526	
IN 39_N	1.777	
IN 39_N1	2.680	
IN 40	1.923	
IN 41	873	
IN 41_N	4.430	
IN 42	1.004	
IN 43	3.732	
IN 44	7.536	
IN 45	1.398	
IN 45_N	4.213	
IN 46	12.534	
IN 46_N	716	
IN 46_N1	3.990	
IN 47	5.662	
IN 48	8.325	
	ha	
TOT. tracciato	70,3	

Macchia arbustiva

area	mq	note
AR 10_N1	639	
AR 10_N2	2.541	
AR 11	568	
AR 12	948	
AR 13	1.126	
AR 13_N	3.576	
AR 13_N	4.290	
AR 13_N	1.083	
AR 14	6.844	
AR 14_N	1.235	
	ha	
TOT. tracciato	21,1	

Rotatorie

dimensione Ø	tipologia	intervento
< 10 mt	1	inerbimento
10-15 mt	2	inerbimento + 1 ulivo
15-25 mt	3	inerbimento + 1 ulivo + muretto a secco
> 25 mt	4	inerbimento + arbusti + ulivi + muretto

dati rotatoria			intervento opere a verde e ins. paes.-amb.			
cod.	Ø rotatoria	tipologia	inerbimento [mq]	Ulivi [n°]	form. arbustiva [mq]	Muretto a secco [ml]
R13	48	4	1.810	7	362	135
R14	45	4	1.576	7	315	125
R15	56	4	2.463	11	493	-
TOT. tracciato			21.062	92	4.187	1.702

Sementi di inerbimento

20 cm di terreno vegetale

il quantitativo di semen da impiegare per ettaro di superficie di scarpata e' di 0,12 N (120 kgf), secondo il miscuglio proposto nella tabella seguente

Specie	Kg/ha
Lolium rigidum (loglio perenne)	0,250
Dactylis glomerata	0,250
Trifolium repens cv.s	0,250
Trifolium pratense	0,500
Medicago sativa	0,250
Hordeum perenne	0,500
Festuca arundinacea	0,500
Phalaris aquatica	0,500
Trifolium hybridum	0,250
Trifolium resupinatum	0,250
Lotus corniculatus	0,250

Sesto impianto macchia arboreo- arbustiva

50 cm di terreno vegetale

Dimensione: 15 mq (6,5 m x 2,3 m) con

Numero 9 Arbusti:
- OC Opuntia ficus indica n. 1
- RC Rosa canina n. 2
- QC Quercus coccifera n. 2
- RF e RU Rubus ulmifolius/fruticosus n. 2
- AU Arbutus unedo n. 1
- MC Mespilus germanica n. 1

Numero 5 alberi:
- JR Juglans regia n. 1
- Ql quercu ilex n. 2
- CS Ceratonia siliqua n. 1
- QT Quercus troiana n. 1

Sesto impianto ulivi

50 cm di terreno vegetale

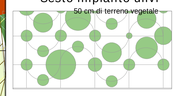

Sesto impianto macchia arbustiva e passaggi faunistici

30 cm di terreno vegetale

Dimensione: 15 mq (6,5 m x 2,3 m)

File 1, 3, 5, ecc: in asse e file 2,4,6, ecc: in asse

Numero 18 Arbusti:
- OC Opuntia ficus indica n. 3
- RC Rosa canina n. 4
- QC Quercus coccifera n. 4
- RF e RU Rubus ulmifolius/fruticosus n. 5
- MP Mespilus germanica n. 2

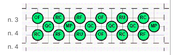

Keyplan

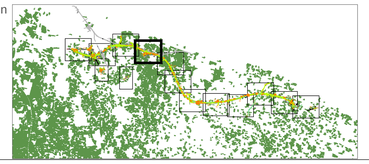

anas GRUPPO FS ITALIANE

Direzione Tecnica

S.S. 16 "ADRIATICA"
TRONCO BARI - MOLA

Lavori di realizzazione di una variante alla S.S.16 "Adriatica" nel tratto compreso tra Bari e Mola con adozione della sezione stradale B del D.M. 05/11/2001.

PROGETTO DEFINITIVO — COD. BA26

R.T.I. di PROGETTAZIONE:

PINI SMART ENGINEERING — ALPIA — NET ENGINEERING — INGEGNERI QUADRIGLIOLO & PARTNERS

I PROGETTISTI:
Arch. Rachele Vicario
Arch. Samuele Airoghi
Ordine degli architetti Milano N° 16518

INTEGRATORE DEI SERVIZI:
Ing. Andrea Polli
Ordine degli Ingegneri Roma N°A19540

IL RESPONSABILE DEL S.I.A.:
Dott. Andrea Pilli
Ordine degli Architetti PPC della provincia di Venezia N°3854

IL GEOLOGO:
Dott. Geol. Lorenzo Verzoni
Ordine dei Geologi della Lombardia N°1234

IL COORDINATORE DELLA SICUREZZA IN FASE DI PROGETTAZIONE:
Ing. Marco Weinguzzer
Ordine degli Ingegneri della Prov. di Trento N°1483

ARCHEOLOGIA:
Dott.ssa Frida Occelli
Archeologo I° fascia con abilitazione archeologia preventiva, elenco MiC n. 1.277

VISTO: IL RESPONSABILE DEL PROCEDIMENTO :
Ing. Maria Francesca Marronchelli

STUDIO DI IMPATTO AMBIENTALE
INQUADRAMENTO PROGETTUALE
PLANIMETRIA DI DETTAGLIO INTERVENTI OPERE A VERDE

CODICE PROGETTO (PROGETTO / LIV. PROG. / ANNO)	NOME FILE	REVISIONE	SCALA:
STBA0026 D 21	30.3_OPERE A VERDE_REV23 — CODICE ELAB. P00IIA20AMBPL15	C	1:2000

REV.	DESCRIZIONE	DATA	REDATTO	VERIFICATO	APPROVATO
C	EMISSIONE PD	Marzo 2023	A. Giani	R. Vicario	S. Airoghi
B	–				
A	EMISSIONE PFTE PER CSLLPP	Luglio 2021	Ing. V. Mucci	Arch. R. Tatamelne	Ing. A. Sanchico