Legenda

- Inerbimento
- Formazioni arbustive e/o arboree(*)
- Vegetazione di invito fauna
- Aree di reimpianto ulivi
- Uliveto
- Ulivo/i in rotonda

Componenti culturali
- Siti di notevole int. pubblico (vincoli diretti)
- Siti storico-culturali
- Area di rispetto siti storico-culturale
- Aree di interesse archeologico
- Aree di rispetto aree archeologiche
- Siti rilevanti

Componenti botaniche e di vegetazione
- Formazioni arbustive
- Boschi
- Aree di rispetto dei boschi

Siti naturalistici
- Sito SIC IT9120009 (Posedonieto San Vito - Barletta)
- Connessione terrestre della rete ecologica

Componenti idrologiche
- Corsi d'acqua - area di rispetto 150 m
- Area di rispetto costa 300 m

Componenti geomorfologiche
- Lame
- Grotte
- Versanti pendenza >20%

Componenti percettive
- Strade a valenza paesaggistica

- Centri storici consolidati
- Confini comunali
- Limite esproprio
- Tracciato in progetto

Conteggio superfici di opere a verde

Inerbimento

area	mq	note
IN 102	884	
IN 103	838	
IN 104	23	
IN 105	145	
IN 106	10.324	
IN 107	8.230	
IN 108	454	
IN 109		ANNULLATO
IN 110	476	
IN 111	545	
IN 112	19.882	
IN 113	16.191	
IN 114	12.769	
IN 115	1.889	
IN 116	1.424	
IN 117	950	
IN 118	331	
IN 119	2.301	
	ha	
TOT. tracciato	70,3	

Macchia arbustiva

area	mq	note
AR 30	498	
AR 31	1.041	
AR 31_N	2.266	
AR 31_N1	3.309	
AR 31_N2	573	
AR 32	2.406	
AR 32	550	
AR 33	1.222	
AR 34	464	
AR 35	1.376	
AR 35_N	1.214	
AR 36	463	
AR 36_N	598	
AR 36_N1	479	
AR 37	2.869	
AR 38	4.701	
AR 39	484	
AR 40	538	
AR 41	1.466	
AR 42	1.037	
	ha	
TOT. tracciato	21,1	

Rotatorie

dimensione Ø	tipologia	intervento
< 10 mt	1	inerbimento
10-15 mt	2	inerbimento + 1 ulivo
15-25 mt	3	inerbimento + 1 ulivo + muretto a secco
> 25 mt	4	inerbimento + arbusti + ulivi + muretto

dati rotatoria			Intervento opere a verde e ins. paes.-amb.			
cod.	Ø rotatoria	tipologia	inerbimento [mq]	Ulivi [n°]	form. arbustiva [mq]	Muretto a secco [ml]
R19	42	4	1.385	5	277	116
R20	42	4	1.385	5	277	116
R21	32	4	802	3	160	70,0
TOT. tracciato			21.062	92	4.187	1.702

Sementi di inerbimento

20 cm di terreno vegetale

Il quantitativo di semen da impiegare per ettaro di superficie di scarpata e' di 0,12 N (120 kgf), secondo il miscuglio proposto nella tabella seguente

Specie	Quota
Lolium Italicum (Italian ryegrass)	0,20%
Festuca gigantea	0,20%
Festuca Ovina ssp.	0,40%
Festuca pratensis	0,20%
Festuca rubra	0,20%
Trifolium pratense	0,40%
Medicago sativa ssp.	0,20%
Trifolium repens	0,20%
Hypochoeris radicata	0,20%
Lotus corniculatus	0,20%
Plantago lanceolata	0,20%
Sanguisorba minor	0,40%
Dactylis glomerata	0,40%
Holcus lanatus	0,40%
Trifolium repens	0,40%
Lotus corniculatus	0,40%
Cichorium intybus	0,20%

Sesto impianto macchia arboreo- arbustiva

Dimensione: 15 mq (6,5 m x 2,3 m) con 50 cm di terreno vegetale

Numero 9 Arbusti:
- OC Opuntia ficus indica n. 1
- RC Rosa canina n. 2
- QC Quercus coccifera n. 2
- RF e RU Rubus ulmifolius/ fruticosus n. 2
- AU Arbutus unedo n. 1
- MC Mespilus germanica n. 1

Numero 5 alberi:
- JR Juglans regia n. 1
- QI quercu ilex n. 2
- CS Ceratonia siliqua n. 1
- QT Quercus troiana n. 1

Sesto impianto ulivi

50 cm di terreno vegetale



Sesto impianto macchia arbustiva e passaggi faunistici

30 cm di terreno vegetale

Dimensione: 15 mq (6,5 m x 2,3 m)

File 1, 3, 5, ecc: in asse e file 2,4,6, ecc: in asse

Numero 18 Arbusti:
- OC Opuntia ficus indica n. 3
- RC Rosa canina n. 4
- QC Quercus coccifera n. 4
- RF e RU Rubus ulmifolius/fruticosus n. 5
- MP Mespilus germanica n. 2

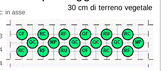

Keyplan

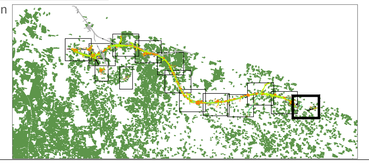

anas
GRUPPO FS ITALIANE

Direzione Tecnica

S.S. 16 "ADRIATICA"
TRONCO BARI - MOLA

Lavori di realizzazione di una variante alla S.S.16 "Adriatica" nel tratto compreso tra Bari e Mola con adozione della sezione stradale B del D.M. 05/11/2001.

PROGETTO DEFINITIVO — COD. BA26

R.T.I. di PROGETTAZIONE:

PINI SWHT ENGINEERING — ALPIEM — NET ENGINEERING — INGEGNERI QUADARIULO & PARTNERS

I PROGETTISTI:
Arch. Rachele Vicorito
Arch. Samuele Airoghi
Ordine degli architetti Milano N° 1658

INTEGRATORE DEI SERVIZI:
Ing. Andrea Polli
Ordine degli Ingegneri Roma N°A19540

IL RESPONSABILE DEL S.I.A.:
Dott. Andrea Pilli
Ordine degli Architetti PPC della provincia di Venezia N°3854

IL GEOLOGO:
Dott. Geol. Lorenzo Verzoni
Ordine degli Geologi della Lombardia N°1234

IL COORDINATORE DELLA SICUREZZA IN FASE DI PROGETTAZIONE:
Ing. Marco Meneguzzer
Ordine degli Ingegneri della Prov. di Trento N°1483

ARCHEOLOGIA:
Dott.ssa Frida Ocelli
Archeologa T fascia con abilitazione archeologia preventiva, elenco MiC n. 1.277

VISTO: IL RESPONSABILE DEL PROCEDIMENTO :
Ing. Maria Francesca Marranchelli

STUDIO DI IMPATTO AMBIENTALE
INQUADRAMENTO PROGETTUALE
PLANIMETRIA DI DETTAGLIO INTERVENTI OPERE A VERDE

CODICE PROGETTO (PROGETTO / LIV. PROG. / ANNO)	NOME FILE	REVISIONE	SCALA:
STBA0026 D 21	CODICE ELAB. SD A2 0 AMB 0 L2 3 — 30.3_OPERE A VERDE_REV2.3	C	1:2000

REV.	DESCRIZIONE	DATA	REDATTO	VERIFICATO	APPROVATO
C	EMISSIONE PD	Marzo 2023	A. Giani	R. Vicorito	S. Airoghi
B	–				
A	EMISSIONE PFTE PER CSLLPP	Luglio 2021	Ing. V. Mucci	Arch. R. Sansevero	Ing. A. Sacchico