









-  Ingombro area produzione
-  Confine proprietà
-  Caviddotto interrato MT
-  Elettrodotta aereo MT
- Bacini montani L.R. 19/96 (fonte: SIF - Regione Siciliana)
 -  montano
 -  vallivo
- Bosco ai sensi della LR 16/96 (fonte: SIF Regione Siciliana)
 -  aree boscate




REGIONE SICILIA
 COMUNE DI SAN CIPIRELLI
 COMUNE DI MONREALE

PROGETTO:
 Progetto definitivo per la realizzazione di un impianto agrovoltico denominato "PV San Cipirello" di Pn pari a 50,298 MW e sistema di accumulo di capacità pari a 24 MWh, da realizzarsi nei Comuni di San Cipirello e Monreale (PA)

Progetto Definitivo

PROPONENTE: DREN SOLARE 11 s.r.l. <small>FORENSICA (CR) VIA PIETRO TRINCOLI 4 CAP 30015 PIVA 01782640191</small>		
ELABORATO: CARTA FORESTALE E BACINI MONTANI IMPIANTO		
STUDI AMBIENTALI:  VAMIRGEOND S.r.l. <small>PALERMO (PA) VIA TROVATI 10 CAP 90138 PIVA 07188240919</small>	Scale: 1:10.000 Tavola: T-215	Data: 31-07-2023
Rev. Data Revisione 00 31-07-2023	Descrizione emissione	