










-  Ingombro area produzione
-  Confine proprietà
-  Caviodotto interrato MT
-  Elettrودotto aereo MT
- Arete protette interessate dai corpi idrici sotterranei (fonte: PG-DIS Sicilia)**
-  Zona di protezione dei corpi idrici sotterranei
-  Zona di riserva dei corpi idrici sotterranei
-  Zona vulnerabile ai nitrati
-  Corpi idrici sotterranei
-  Monte Kumeta





REGIONE SICILIA
COMUNE DI SAN CIPIRELLO
COMUNE DI MONREALE

PROGETTO:
 Progetto definitivo per la realizzazione di un impianto agrolvoltaico denominato "PV San Cipirello" di Pn pari a 50,298 MW e sistema di accumulo di capacità pari a 24 MWh, da realizzarsi nei Comuni di San Cipirello e Monreale (PA)

Progetto Definitivo

PROPONENTE:		
DREN SOLARE 11 s.r.l. <small>LORENA ICRU VIA PIETRO TERRORE 14 CAP 3015 PIVA 0178240191</small>		
ELABORATO:		
ADB SICILIA - CARTA DEI CORPI IDRICI SOTTERRANEI E DELLE AREE PROTETTE ASSOCIATE - IMPIANTO		
STUDI AMBIENTALI:		Scala: 1:10.000
 VAMIRGEIND S.r.l. <small>PALERMO (PA) VIA TROVATI E CARAPALLA 10 PIVA 0178240191</small>		Tavola: T-237
Data: 31-07-2023	Rev. Data Revisione 00 31-07-2023	Descrizione emissione