

ALTOFORTE

MISILME

SANTA CRISTINA GELA

MARINEO

SAN GIUSEPPE JATO

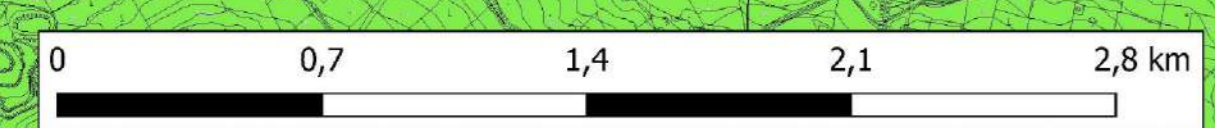
PIANA DEGLI ALBANESEI






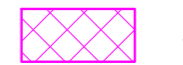
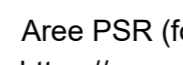



SAN CIPIRELLO

MONREALE

CAMPOREALE

CORLEONE




-  Ingombro area produzione
-  Confine proprietà
-  Cavidotto interrato MT
-  Elettrodotto aereo MT
-  Raccordi AT
-  SET
- Aree PSR (fonte: Regione Siciliana <https://www.psr Sicilia.it/>)**
-  A - Urbana e periurbana
-  B - Rurale ad agricoltura intensiva
-  C - Rurale intermedia
-  D - Rurale con problemi di sviluppo




REGIONE SICILIA
COMUNE DI SAN CIPIRELLO
COMUNE DI MONREALE

PROGETTO:
 Progetto definitivo per la realizzazione di un impianto
 agrovoltaico denominato "PV San Cipirello" di Pn pari a 50,298
 MW e sistema di accumulo di capacità pari a 24 MWh, da
 realizzarsi nei Comuni di San Cipirello e Monreale (PA)

Progetto Definitivo

PROPONENTE: DREN SOLARE 11 s.r.l. <small>VIA TROVATI 10 91024 SAN CIPIRELLO (CA) - PIAZZA PIAZZA 01782640191</small>	
---	---

ELABORATO: CARTA DEL PIANO DI SVILUPPO RURALE
--

STUDI AMBIENTALI:  VAMIRGEIND S.r.l. <small>VIA TROVATI 10 91024 SAN CIPIRELLO (CA) - PIAZZA PIAZZA 01782640191</small>	Scale: 1:20.000 Tavola: T-243
---	--

Data: 31-07-2023	Rev. Data Revisione 00 31-07-2023	Descrizione emissione
---------------------	--------------------------------------	--------------------------