





















SAN GIUSEPPE JATO

SAN CIPIRELLO

MONREALE

-  Ingombro area produzione
  -  Confine proprietà
  -  Cavidotto interrato MT
  -  Elettrodotta aereo MT
- Arete percorse dal fuoco  
(fonte: SIF Regione Siciliana)
-  2007
  -  2008
  -  2010
  -  2011
  -  2012
  -  2013
  -  2014
  -  2015
  -  2016
  -  2017
  -  2018
  -  2019
  -  2020
  -  2021
  -  2022







**REGIONE SICILIA**  
**COMUNE DI SAN CIPIRELLO**  
**COMUNE DI MONREALE**

**PROGETTO:**  
 Progetto definitivo per la realizzazione di un impianto agrovoltico denominato "PV San Cipirello" di Pn pari a 50,298 MW e sistema di accumulo di capacità pari a 24 MWh, da realizzarsi nei Comuni di San Cipirello e Monreale (PA)

**Progetto Definitivo**

<b>PROPONENTE:</b>		
<b>DREN SOLARE 11 s.r.l.</b> <small>COSENZA (CR) VIA PIETRO TERRELLA 14 CAP 30015 PIVA 01782600951</small>		
<b>ELABORATO:</b>		
SIF CARTA DELLE AREE PERCORSE DAL FUOCO - IMPIANTO		
<b>STUDI AMBIENTALI</b>		Scala: 1:10.000
 <b>VAMIRGEIND S.r.l.</b> <small>PALERMO (PA) VIA TORRE DI SAN PAOLO 100 PIVA 09188400951</small>		Tavola: T-251
Data: 31-07-2023	Rev. Data Revisione: 00 31-07-2023	Descrizione: emissione