




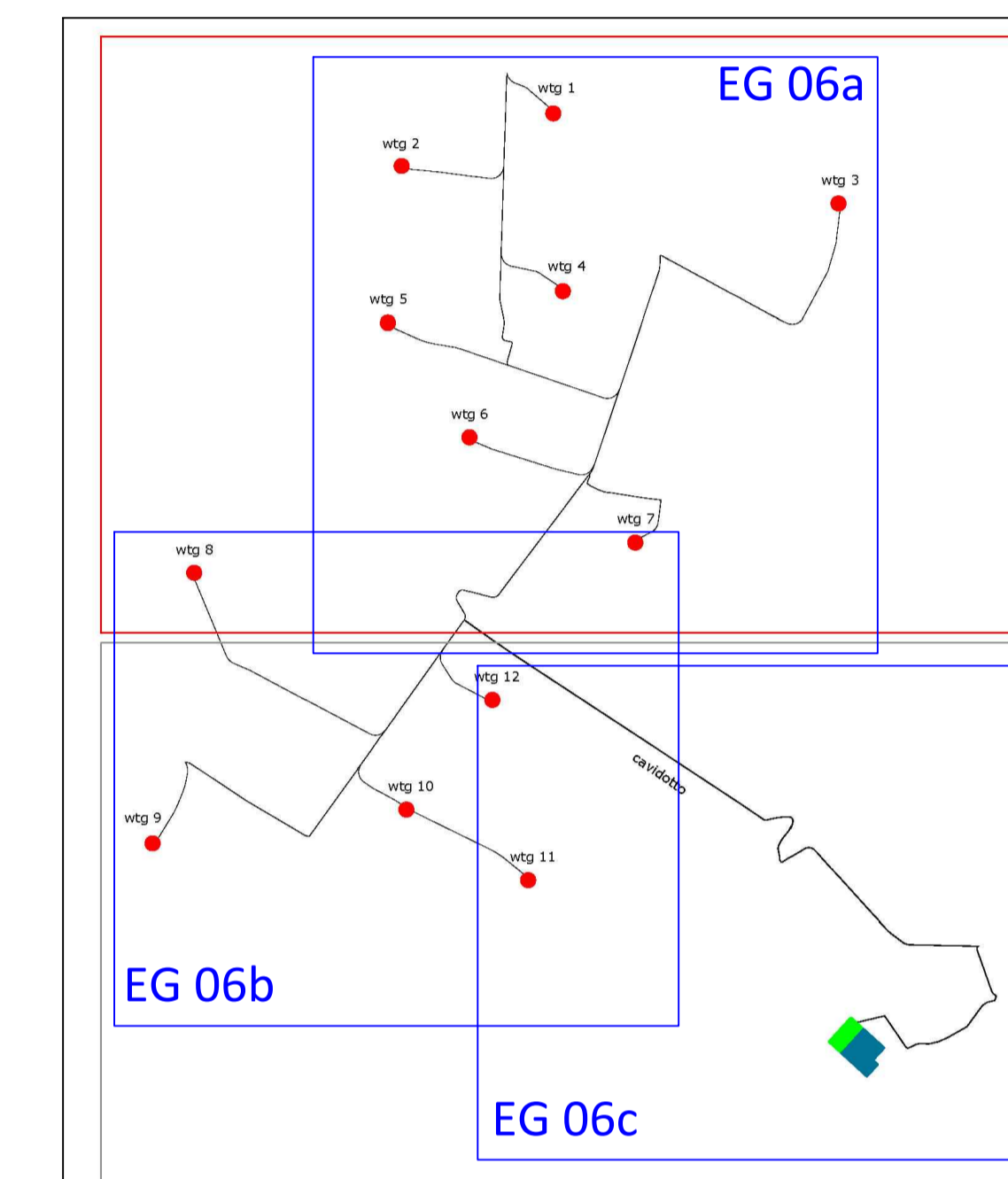


Legenda:

-  Ai  
aerogeneratore
-  cavidotto MT interno area parco
-  cavidotto 36 kV
-  Stazione RTN 380/36 kV
-  Stazione RTN 380/150 kV



v1g	Latitudine	Longitudine	UTM84-33 N	UTM84-33 E
1	41°46'56.56"N	15°9'13.15"E	4624115.00 m N	512771.00 m E
2	41°45'56.57"N	15°8'30.54"E	4623774.00 m N	511788.00 m E
3	41°45'48.52"N	15°10'32.99"E	4623531.00 m N	514615.00 m E
4	41°45'50.22"N	15°9'15.74"E	4622963.00 m N	512833.00 m E
5	41°45'23.70"N	15°8'26.62"E	4622760.00 m N	511699.00 m E
6	41°44'59.67"N	15°8'49.47"E	4622020.00 m N	512228.00 m E
7	41°44'37.49"N	15°9'35.33"E	4621338.00 m N	513302.00 m E
8	41°44'31.30"N	15°7'32.34"E	4621142.00 m N	510446.00 m E
9	41°43'34.46"N	15°7'20.57"E	4619389.00 m N	510179.00 m E
10	41°43'41.45"N	15°8'31.59"E	4619607.00 m N	511819.00 m E
11	41°43'26.59"N	15°9'15.70"E	4619150.00 m N	512608.00 m E
12	41°44'4.48"N	15°8'55.75"E	4620318.00 m N	512376.00 m E
S.E	Latitudine	Longitudine	UTM	UTM
Torino	41°42'50.49"N	15°10'39.39"E	4618040.88 m N	514774.84 m E
Ugento	41°42'54.14"N	15°10'34.41"E	4618153.14 m N	514659.40 m E

<b>REGIONE PUGLIA</b> 	<b>PROVINCIA DI FOGGIA</b> 	<b>COMUNE DI SERRACAPRIOLA E TORREMAGGIORE</b> 												
Denominazione impianto: <b>SERRACAPRIOLA - TORREMAGGIORE</b>														
Ubicazione: <b>Comune di Serracapriola-Torremaggiore (FG) Località "Salva"</b>		Fogli Serracapriola: 53/56/58/59/62/65 Fogli Torremaggiore: 2/3/4/5 Particelle: varie												
<b>PROGETTO DEFINITIVO</b>														
di un Parco Eolico composto da n. 12 aerogeneratori di potenza nominale pari a 6.0 MW, da ubicarsi in agro dei comuni di Serracapriola-Torremaggiore (FG) - località "Salva" e delle opere connesse e delle infrastrutture indispensabili da ubicarsi in agro del comune di Torremaggiore (FG)														
<b>PROPONENTE</b>  <b>RAVANO WIND</b> VIA XII OTTOBRE, 291 GENOVA (GE) - 16121 P.IVA 02815210998 ravanowind@pec.it	Tab n° EG06a Scala 1:500 Eseguito Verificato Approvato													
<b>LOCALIZZAZIONE SU CARTA TECNICA REGIONALE</b>														
<table border="1"> <thead> <tr> <th>Numero</th> <th>Data</th> <th>Motivo</th> <th>Eseguito</th> <th>Verificato</th> <th>Approvato</th> </tr> </thead> <tbody> <tr> <td>Rev.0</td> <td>Luglio 2023</td> <td>Varca 19 n. 23 D.Lgs. 103/06 - Varca Autorizzazione Unica art. 12 D.Lgs. 30/10</td> <td></td> <td></td> <td></td> </tr> </tbody> </table>			Numero	Data	Motivo	Eseguito	Verificato	Approvato	Rev.0	Luglio 2023	Varca 19 n. 23 D.Lgs. 103/06 - Varca Autorizzazione Unica art. 12 D.Lgs. 30/10			
Numero	Data	Motivo	Eseguito	Verificato	Approvato									
Rev.0	Luglio 2023	Varca 19 n. 23 D.Lgs. 103/06 - Varca Autorizzazione Unica art. 12 D.Lgs. 30/10												
<b>PROGETTAZIONE GENERALE</b> STUDIO DI INGEGNERIA Ing. Michele R.G. CURTOTTI Viale II Giugno n. 305 71016 San Severo (FG) Ordine degli Ingegneri di Foggia n. 1704 mail: ing.curtotti@stia.it pec: ing.curtotti@pec.it Cell: 3398220246		Spazio Riservato agli Enti												
 <b>Studio di Ingegneria Michele R.G. Curtotti</b> 														
Tutti i diritti sono riservati, la riproduzione anche parziale del disegno è vietata.														

