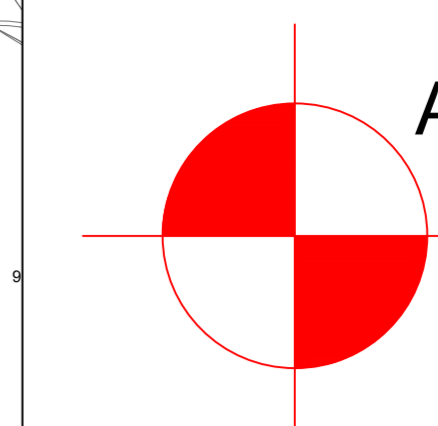

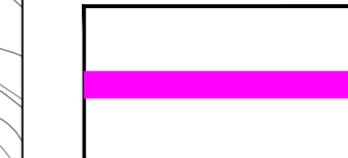


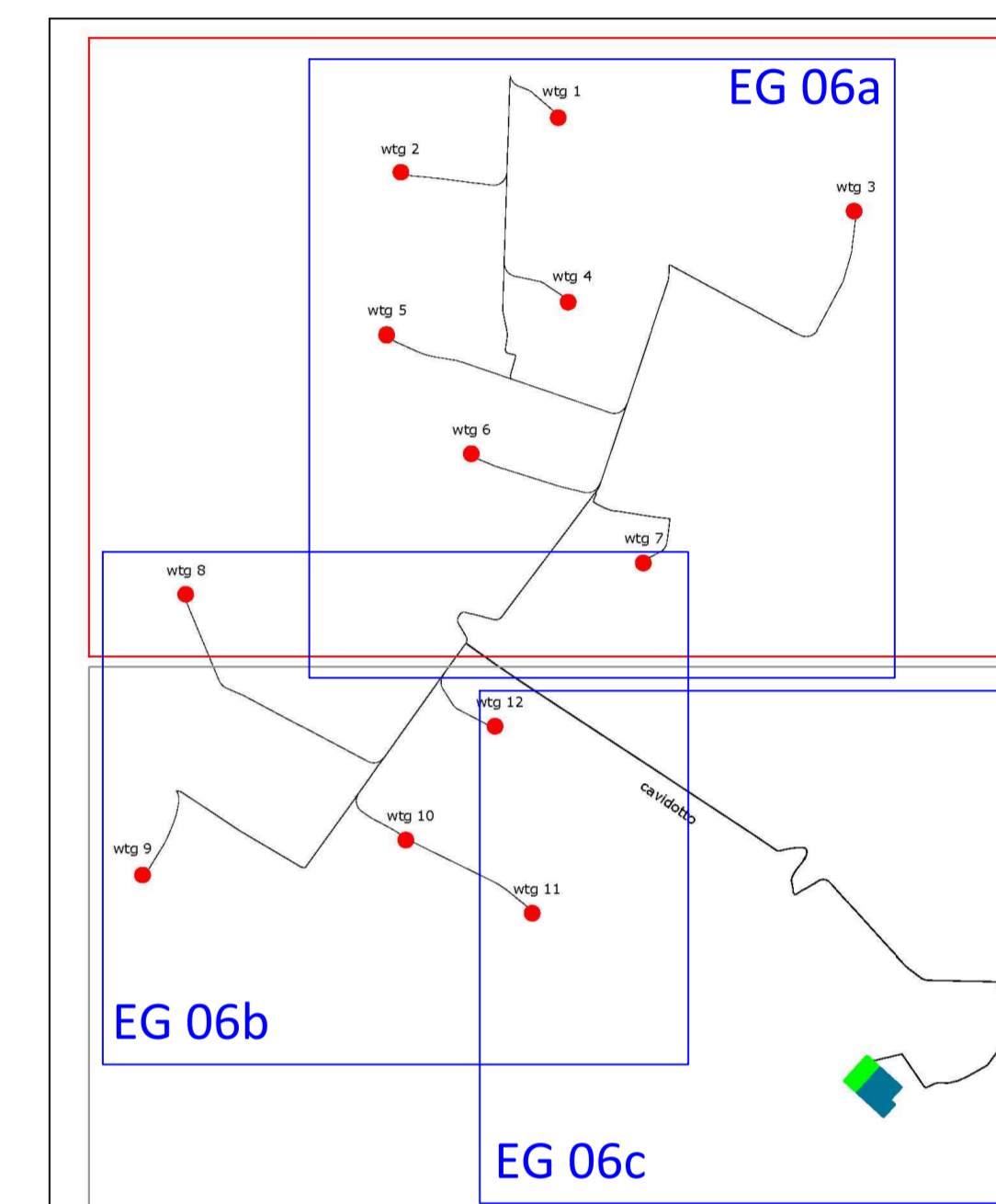


Legenda:

-  Ai  
aerogeneratore
-  cavidotto MT interno area parco
-  cavidotto 36 kV
-  Stazione RTN 380/36 kV
-  Stazione RTN 380/150 kV



v1g	Latitudine	Longitudine	UTM84-33 N	UTM84-33 E
1	41°46'56.56"N	15°9'13.15"E	4624115.00 m N	512771.00 m E
2	41°45'56.57"N	15°8'30.54"E	4623774.00 m N	511788.00 m E
3	41°45'48.52"N	15°10'32.96"E	4623531.00 m N	514615.00 m E
4	41°45'50.22"N	15°9'15.74"E	4622963.00 m N	512833.00 m E
5	41°45'23.70"N	15°8'26.62"E	4622760.00 m N	511699.00 m E
6	41°44'59.67"N	15°8'49.47"E	4622020.00 m N	512228.00 m E
7	41°44'37.49"N	15°9'55.93"E	4621338.00 m N	513302.00 m E
8	41°44'31.30"N	15°7'32.34"E	4621142.00 m N	510448.00 m E
9	41°43'34.46"N	15°7'20.57"E	4619389.00 m N	510179.00 m E
10	41°43'41.45"N	15°8'31.59"E	4619607.00 m N	511819.00 m E
11	41°43'26.57"N	15°9'5.70"E	4619150.00 m N	512608.00 m E
12	41°44'4.48"N	15°8'55.75"E	4620318.00 m N	512376.00 m E
S.E.	Latitudine	Longitudine	UTM	UTM
Torres	41°42'50.49"N	15°10'39.39"E	4618040.88 m N	514774.84 m E
Uteno	41°42'54.14"N	15°10'34.41"E	4618153.14 m N	514659.40 m E

 REGIONE PUGLIA	 PROVINCIA DI FOGGIA	 COMUNE DI SERRACAPRIOLA E TORREMACGIORE
--	---	---

Denominazione impianto: SERRACAPRIOLA - TORREMACGIORE  
 Ubicazione: Comune di Serracapriola-Torremaggiore (FG) Fogli Serracapriola: 53/56/58/59/62/65  
 Località "Selva" Fogli Torremaggiore: 2/3/4/5  
 Particelle: varie

**PROGETTO DEFINITIVO**  
 di un Parco Eolico composto da n. 12 aerogeneratori di potenza nominale pari a 6.0 MW,  
 da ubicarsi in agro dei comuni di Serracapriola-Torremaggiore (FG) - località "Selva"  
 e delle opere connesse e delle infrastrutture indispensabili da ubicarsi in agro del comune di Torremaggiore (FG)

PROponente:  RAVANO WIND  
 VIA XII OTTOBRE, 291  
 GENOVA (GE) - 16121  
 P.IVA 02815210998  
 ravano.wind@pec.it

ELABORATO	Tav. n°	EG06b
LOCALIZZAZIONE SU CARTA TECNICA REGIONALE	Scala	1:5000
Numero	Data	Motivo
Rev.0	Luglio 2023	Variazia 194 art. 23 D.Lgs. 152/06 - Variazia Autorizzazione Unica art. 13 D.Lgs. 38/10
Eseguito	Verificato	Approvato

PROGETTAZIONE GENERALE  
 STUDIO DI INGEGNERIA ing. Michele R.G. CURTOTTI  
 Viale II Giugno n. 305  
 71016 San Severo (FG)  
 Ordine degli Ingegneri di Foggia n. 1704  
 mail: ing.curtotti@stet.it  
 pec: ing.curtotti@pec.it  
 Cell: 3398220246

Spazio Riservato agli Enti

 Studio di Ingegneria  
 Michele R.G. Curtotti



Tutti i diritti sono riservati, la riproduzione anche parziale del disegno è vietata.