



Legenda

Vulnerabilità degli acquiferi

- Elevata
- Significativa
- Normale

Ingressioni saline

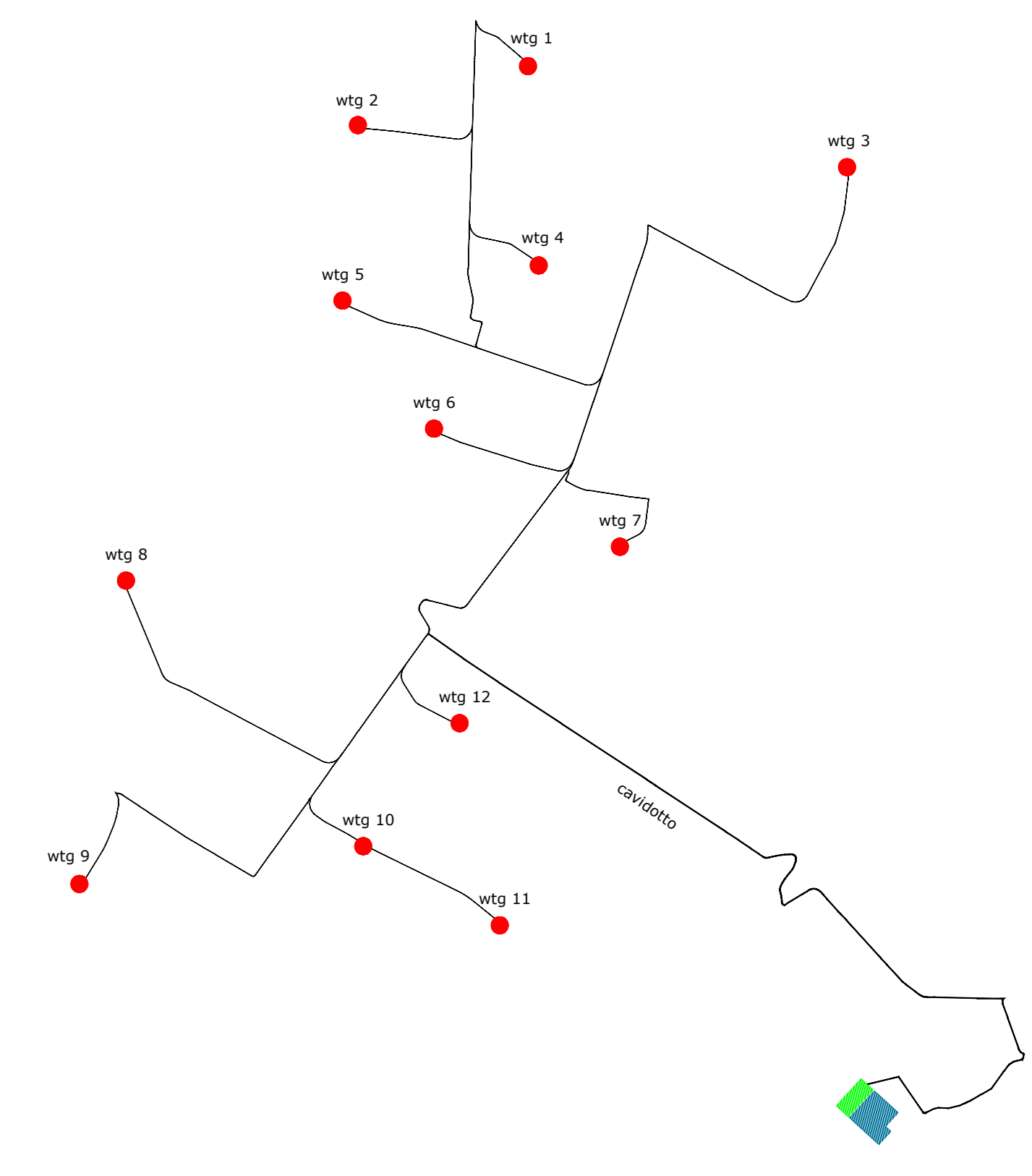
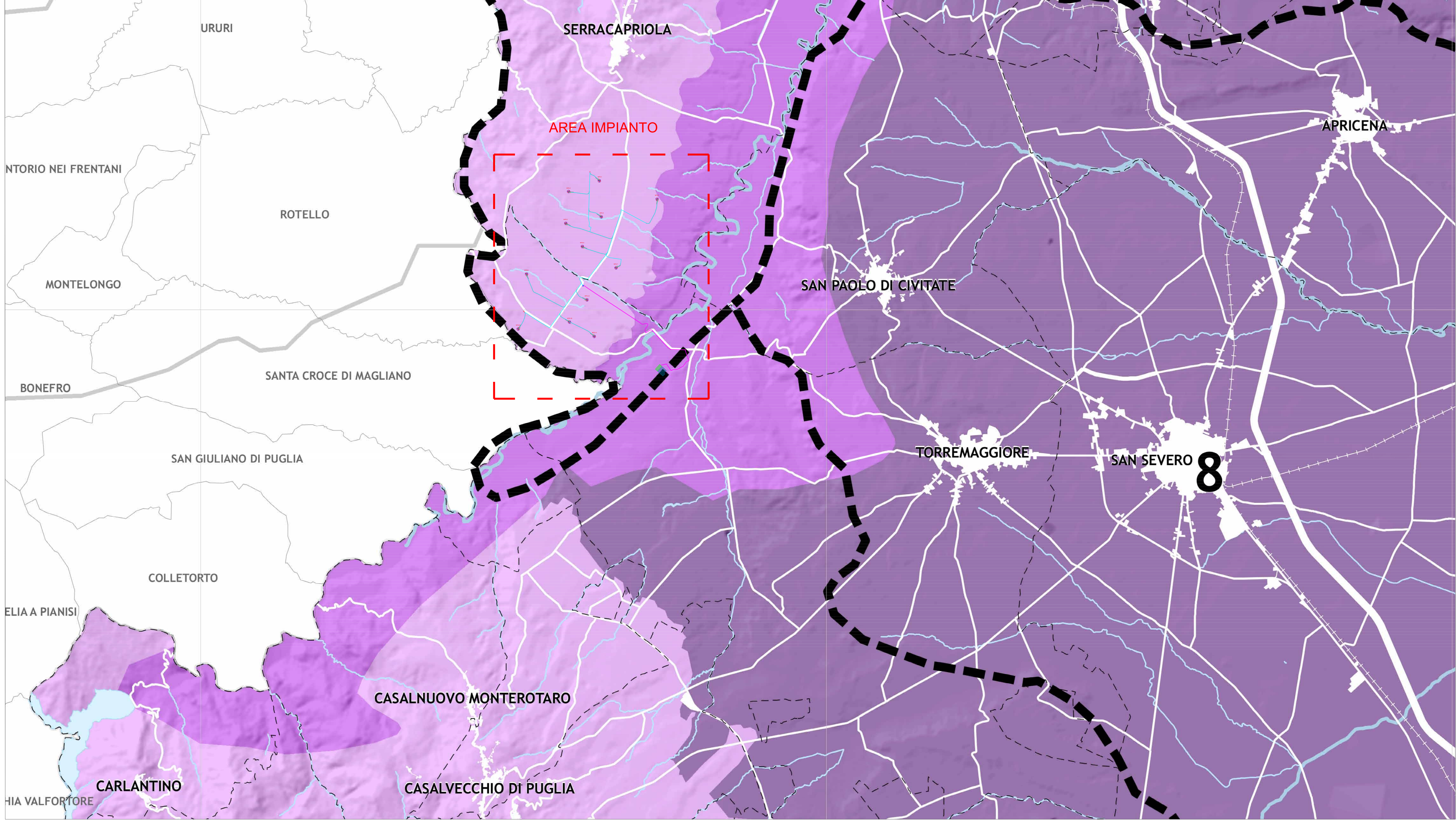
- Ambiti paesaggistici della costa e del tavoliere

Altri elementi riportati nella tavola

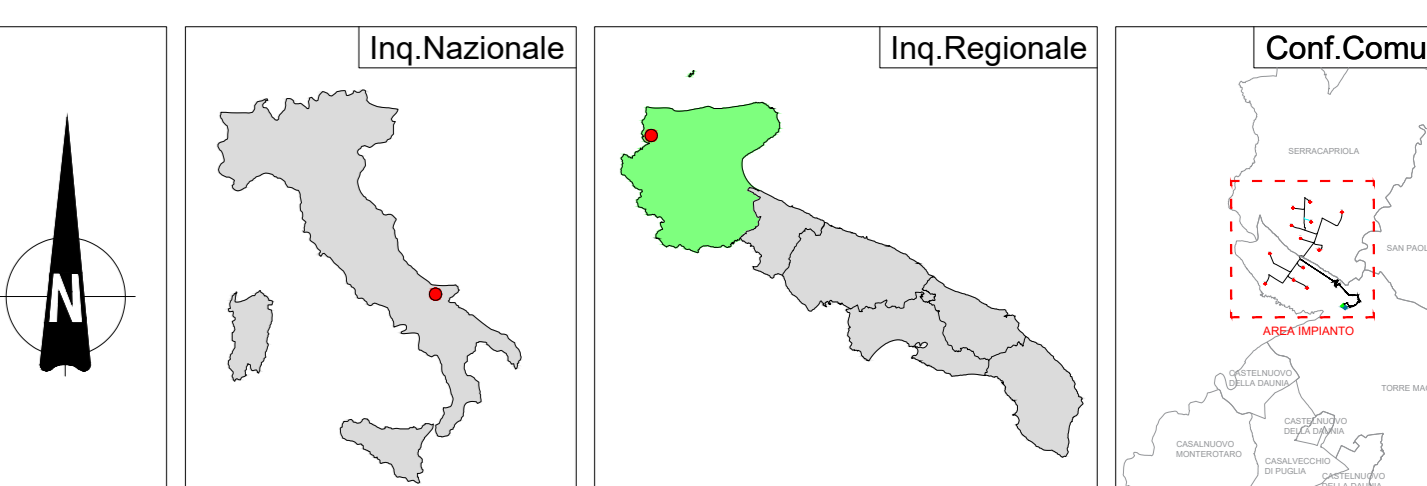
- Laghi e bacini
- Corsi d'acqua principali
- Corsi d'acqua secondari

**LEGENDA**

- wtg  
Aereogeneratore
- Asse di Progetto
- Cavidotto MT Interno al Parco
- Cavidotto 36kV
- Sottostazione elettrica Terna
- Sezione 36kV RTN



wtg	Latitudine	Longitudine	UTM84-33 N	UTM84-33 N
1	41°46'7.56"N	15°9'13.15"E	4624115.00 m N	512771.00 m E
2	41°45'56.57"N	15°8'30.54"E	4623774.00 m N	511788.00 m E
3	41°45'48.52"N	15°10'32.96"E	4623531.00 m N	514615.00 m E
4	41°45'30.22"N	15°9'15.74"E	4622963.00 m N	512833.00 m E
5	41°45'23.70"N	15°8'26.62"E	4622760.00 m N	511699.00 m E
6	41°44'59.67"N	15°8'49.47"E	4622020.00 m N	512228.00 m E
7	41°44'37.49"N	15°9'35.93"E	4621338.00 m N	513302.00 m E
8	41°44'31.30"N	15°7'32.34"E	4621142.00 m N	510448.00 m E
9	41°43'34.46"N	15°7'20.57"E	4619389.00 m N	510179.00 m E
10	41°43'41.45"N	15°8'31.59"E	4619607.00 m N	511819.00 m E
11	41°43'26.59"N	15°9'5.70"E	4619150.00 m N	512608.00 m E
12	41°44'4.48"N	15°8'55.75"E	4620318.00 m N	512376.00 m E
S.E.	Latitudine	Longitudine	UTM	UTM
Terna	41°42'50.49"N	15°10'39.39"E	4618040.88 m N	514774.84 m E
Utente	41°42'54.14"N	15°10'34.41"E	4618153.14 m N	514659.40 m E



<b>REGIONE PUGLIA</b> 	<b>PROVINCIA DI FOGGIA</b> 	<b>COMUNE DI SERRACAPRIOLA E TORREMAGGIORE</b> 
<b>SERRACAPRIOLA - TORREMAGGIORE</b>		
Denominazione Inquadrata: SERRACAPRIOLA - TORREMAGGIORE Ubicazione: Comune di Serracapriola-Torremaggiore (FG) Località "Selva" Fogli Serracapriola: 53/56/58/59/62/85 Fogli Torremaggiore: 2/3/4/5 Particelle: varie		
<b>PROGETTO DEFINITIVO</b>		
di un Parco Eolico composto da n. 12 aerogeneratori di potenza nominale pari a 6,0 MW, da ubicarsi in agro dei comuni di Serracapriola-Torremaggiore (FG) - località "Selva" e delle opere connesse e delle infrastrutture indispensabili da ubicarsi in agro del comune di Torremaggiore (FG)		
<b>PROPRIOETÀ:</b> <b>RAVANO WIND</b> VIA XII OTTOBRE, 291 GENOVA (GE) - 16121 P.IVA 02815210998 ravanowind@pec.it		Tel n° 20AP Scala 1:40000
ELABORATO P.T.C.P. - Tav A2 Vulnerabilità degli Acquiferi		
Numero Rev 0 Lugli 2023	Data 15/07/2023	Titolo Tavola A2 Vulnerabilità degli Acquiferi
PROGETTAZIONE GENERALE STUDIO DI INGEGNERIA Ing. Michele R.G. CURTOTTI Viale I. Opere n. 385 71016 San Severo (FG) Ordine degli Ingegneri di Foggia n. 1704 mail: ing.curtotti@ica.it pec: ing.curtotti@pec.it Cell. 339.8220246		
PROGETTAZIONE SPECIALISTICA S.P. Demiani & Partners S.r.l. Via Morea n. 8 71016 Lucera (FG) mail: info@demianiandpartners.com pec: info@demianiandpartners.com Arch. Demiani Marco Via Morea n. 8 71016 Lucera (FG) iscritta all'Ordine degli Architetti di Pescara al n° 1858		