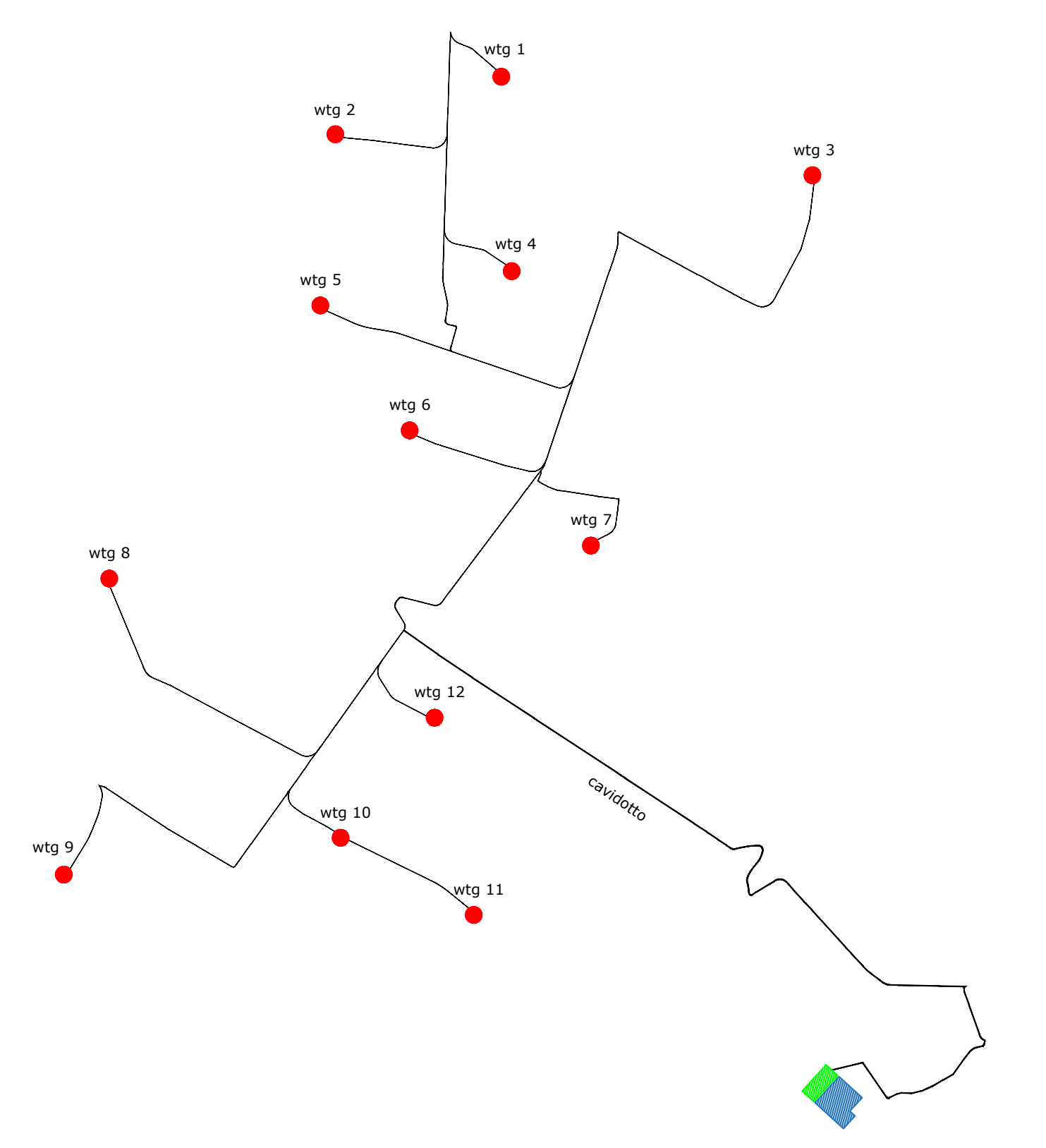

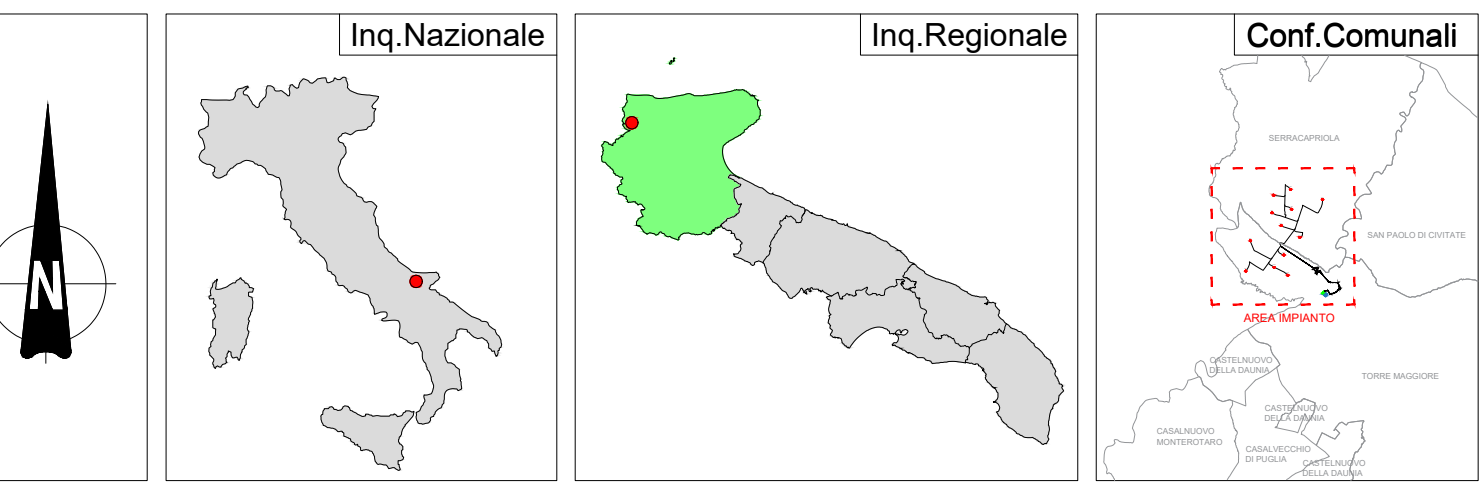


LEGENDA

- wtg Aereogeneratore
- Asse di Progetto
- Cavidotto MT Interno al Parco
- Cavidotto 36kV
- Sottostazione elettrica Terna
- Sezione 36kV RTN



wtg	Latitudine	Longitudine	UTM84-33 N	UTM84-33 N
1	41°46'7.56"N	15° 9'13.15"E	4624115.00 m N	512771.00 m E
2	41°45'56.57"N	15° 8'30.54"E	4623774.00 m N	511788.00 m E
3	41°45'48.52"N	15°10'32.96"E	4623531.00 m N	514615.00 m E
4	41°45'30.22"N	15° 9'15.74"E	4622963.00 m N	512833.00 m E
5	41°45'23.70"N	15° 9'26.62"E	4622760.00 m N	511699.00 m E
6	41°44'59.67"N	15° 9'49.47"E	4622020.00 m N	512228.00 m E
7	41°44'37.49"N	15° 9'35.93"E	4621338.00 m N	513302.00 m E
8	41°44'31.30"N	15° 7'32.34"E	4621142.00 m N	510448.00 m E
9	41°43'34.46"N	15° 7'20.57"E	4619389.00 m N	510179.00 m E
10	41°43'41.45"N	15° 8'31.59"E	4619607.00 m N	511819.00 m E
11	41°43'26.59"N	15° 9'5.70"E	4619150.00 m N	512608.00 m E
12	41°44'4.48"N	15° 8'55.75"E	4620318.00 m N	512376.00 m E
S.E.	Latitudine	Longitudine	UTM	UTM
Terna	41°42'50.49"N	15°10'39.39"E	4618040.88 m N	514774.84 m E
Utente	41°42'54.14"N	15°10'34.41"E	4618153.14 m N	514659.40 m E



REGIONE PUGLIA **PROVINCIA DI FOGGIA** **COMUNE DI SERRACAPRIOLA E TORREMAGIORE**

Denominazione Impianto: **SERRACAPRIOLA - TORREMAGIORE**

Ubicazione: **Comune di Serracapriola-Torremaggiore (FG) Località "Selva"**

PROGETTO DEFINITIVO

di un Parco Eolico composto da n. 12 aerogeneratori di potenza nominale pari a 6,0 MW, da ubicarsi in agro dei comuni di Serracapriola-Torremaggiore (FG) - località "Selva" e delle opere connesse e delle infrastrutture indispensabili da ubicarsi in agro del comune di Torremaggiore (FG)

PROPRIONTE

RAVANO WIND
 VIA XII OTTOBRE, 29/1
 GENOVA (GE) - 16121
 P.IVA 02815210998
 ravano@wind.it

ELABORATO

Analisi P.P.T.R. Puglia - Componenti Percezionali

Numero: Rev 0 Data: Luglio 2023 Modulo: Nuova V.A. art. 23 D.Lg. 10/08/16 - Nuova Adm. Strada Unica art. 12 D.Lg. 30/03/10

Progettazione Generale: **STUDIO DI INGEGNERIA Ing. Michele R.G. CURTOTTI**
 Viale F. Giugino n. 38
 71016 San Severo (FG)
 Ordine degli Ingegneri di Foggia n. 1704
 mail: ing.curtotti@stid.it
 pec: ing.curtotti@pec.it
 Cell: 3398220246

Progettazione Specialistica: **S.T.P. DAMIANI & PARTNERS S.r.l.**
 Via Morea n. 4
 71018 Lucera (FG)
 mail: info@damianiandpartners.com
 pec: stp.damiani@pec.it

Arch. Damiani Marco
 Via Morea n. 4
 71018 Lucera (FG)
 iscritto all'Ordine degli Architetti di Pescara al n° 1958

Tutti i diritti sono riservati, la riproduzione anche parziale del disegno è vietata.

COMPONENTI PERCETTIVE

- UCP_strade panoramiche poligonali
- UCP - Strade a valenza paesaggistica poligonali
- UCP - Luoghi panoramici Poligonali
- UCP - Coni visuali
- UCP - strade panoramiche
- UCP - Strade a valenza paesaggistica
- UCP - Luoghi panoramici