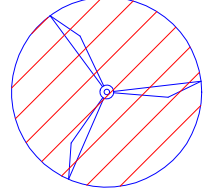
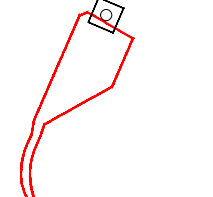


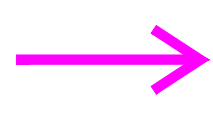

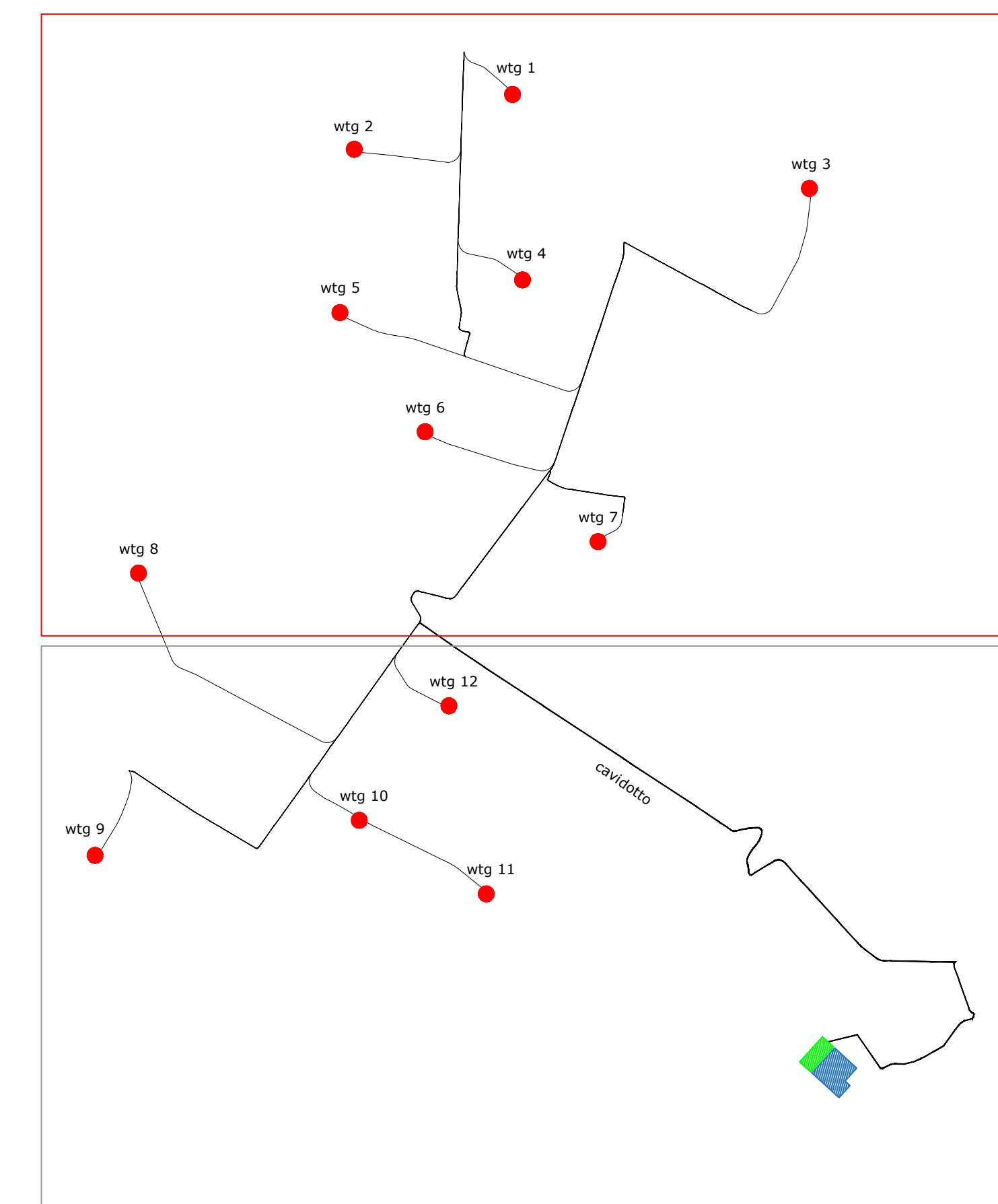
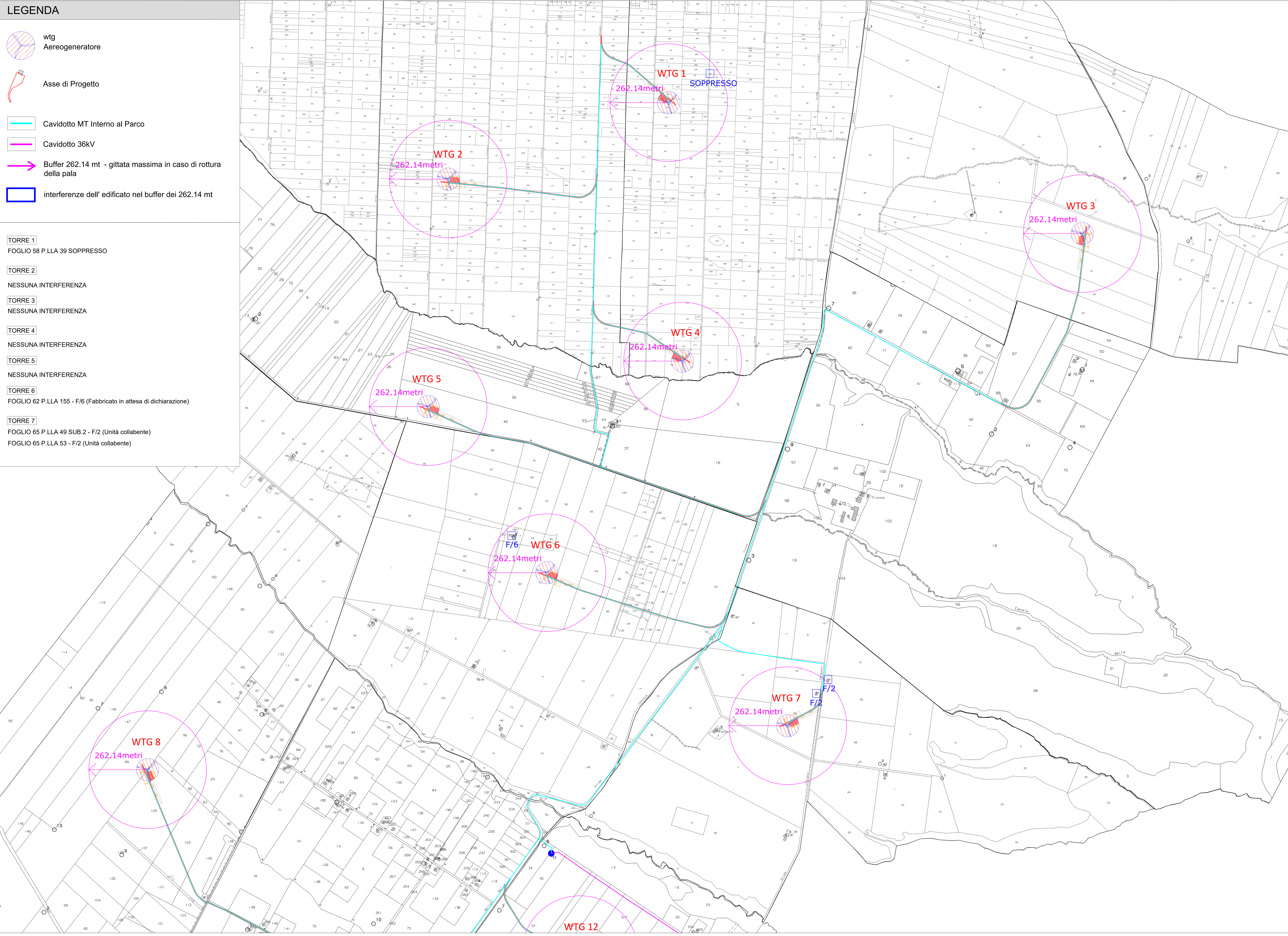


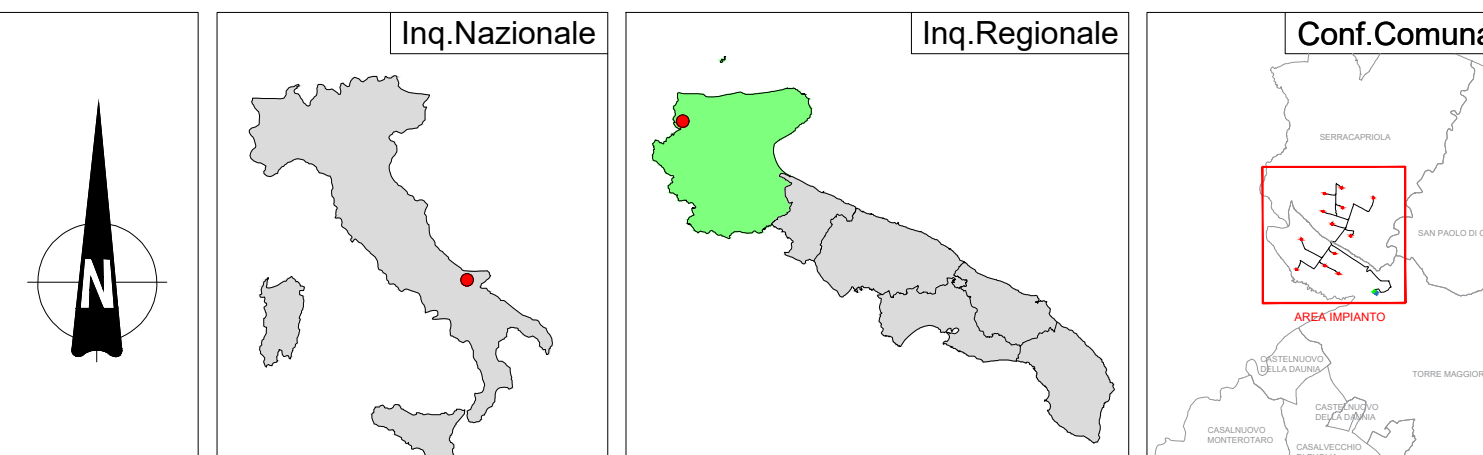
LEGENDA

-  wtg
Aereogeneratore
-  Asse di Progetto
-  Cavidotto MT Interno al Parco
-  Cavidotto 36kV
-  Buffer 262.14 mt - gittata massima in caso di rottura della pala
-  interferenze dell' edificato nel buffer dei 262.14 mt

- TORRE 1**
FOGLIO 58 P.LLA 39 SOPPRESSO
- TORRE 2**
NESSUNA INTERFERENZA
- TORRE 3**
NESSUNA INTERFERENZA
- TORRE 4**
NESSUNA INTERFERENZA
- TORRE 5**
NESSUNA INTERFERENZA
- TORRE 6**
FOGLIO 62 P.LLA 155 - F/6 (Fabbricato in attesa di dichiarazione)
- TORRE 7**
FOGLIO 65 P.LLA 49 SUB.2 - F/2 (Unità collabente)
FOGLIO 65 P.LLA 53 - F/2 (Unità collabente)



wtg	Latitudine	Longitudine	UTM84-33 N	UTM84-33 E
1	41°46'7.56"N	15°9'13.15"E	4624115.00 m N	512771.00 m E
2	41°45'56.57"N	15°9'30.54"E	4623774.00 m N	511788.00 m E
3	41°45'48.52"N	15°10'32.96"E	4623531.00 m N	514615.00 m E
4	41°45'30.22"N	15°9'15.74"E	4622963.00 m N	512833.00 m E
5	41°45'23.70"N	15°8'26.62"E	4622760.00 m N	511699.00 m E
6	41°44'59.67"N	15°8'49.47"E	4622020.00 m N	512228.00 m E
7	41°44'37.49"N	15°9'35.93"E	4621338.00 m N	513302.00 m E
8	41°44'31.30"N	15°7'32.34"E	4621142.00 m N	510448.00 m E
9	41°43'34.46"N	15°7'20.57"E	4619389.00 m N	510179.00 m E
10	41°43'41.45"N	15°8'31.59"E	4619607.00 m N	511619.00 m E
11	41°43'26.59"N	15°9'5.70"E	4619150.00 m N	512608.00 m E
12	41°44'4.48"N	15°8'55.75"E	4620318.00 m N	512376.00 m E
S.E.	Latitudine	Longitudine	UTM	UTM
Terna	41°42'50.49"N	15°10'39.39"E	4618040.88 m N	514774.84 m E
Utente	41°42'54.14"N	15°10'34.41"E	4618153.14 m N	514659.40 m E



REGIONE PUGLIA



PROVINCIA DI FOGGIA



COMUNE DI SERRACAPRIOLA E TORREMAGGIORE



Descrizione Progetto: **SERRACAPRIOLA - TORREMAGGIORE**

Ubicazione: **Comune di Serracapriola-Torremaggiore (FG) - Località "Selva"**
 Fogli Serracapriola: 53/56/58/59/62/65
 Fogli Torremaggiore: 2/3/4/5
 Particelle: varie

PROGETTO DEFINITIVO
 di un Parco Eolico composto da n. 12 aerogeneratori di potenza nominale pari a 6,0 MW,
 da ubicarsi in agro dei comuni di Serracapriola-Torremaggiore (FG) - località "Selva"
 e delle opere connesse e delle infrastrutture indispensabili da ubicarsi in agro del comune di Torremaggiore (FG)

PROPRONTE



RAVANO WIND
 VIA XII OTTOBRE, 291
 GENOVA (GE) - 16121
 P.IVA 02815210988
 ravanowind@pec.it

ELABORATO

Tav n°: **REG 12**

Scala: **1:5000**

Numero: **1** Data: **Luglio 2023** Motivo: **Marzo VVA art. 23 D.Lgs. 15006 - Marzo Autorizzazione Unica art. 23 D.Lgs. 150163**

Esseguito: **Verificato** / **Approvato**

PROGETTAZIONE GENERALE
 STUDIO DI INGEGNERIA Ing. Michele R.G. CURTOTTI
 Viale I. Garibaldi n. 385
 71016 San Severo (FG)
 Codice degli Ingegneri di Foggia n. 1704
 mail: ing.curtotti@alice.it
 pec: ing.curtotti@pec.it
 Cell: 0884920206

PROGETTAZIONE SPECIALISTICA
 S.P. Damiani & Partners S.r.l.
 Via Moxis n. 5
 71026 Lucera (FG)
 mail: info@damianipartners.com
 pec: sp.damiani@pec.it
 Arch. Damiani Marco
 Via Moxis n. 5
 71026 Lucera (FG)
 iscritto all'Ordine degli Architetti di Pescara al n° 1858

Spazio Riservato agli Enti

Tutti i diritti sono riservati, la riproduzione anche parziale del disegno è vietata.