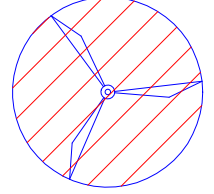
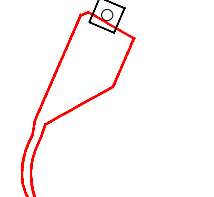


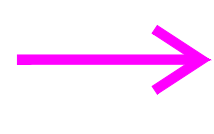

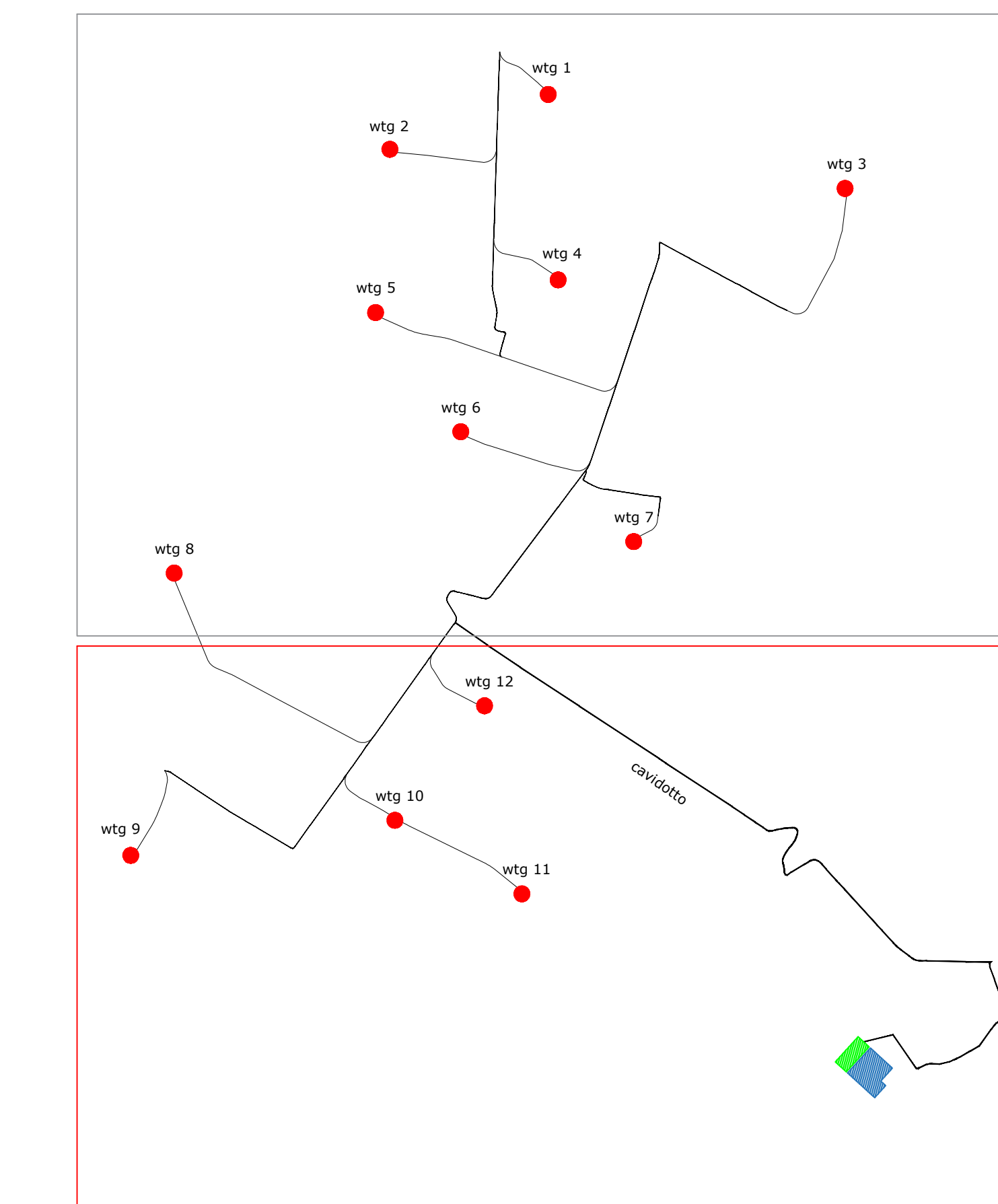


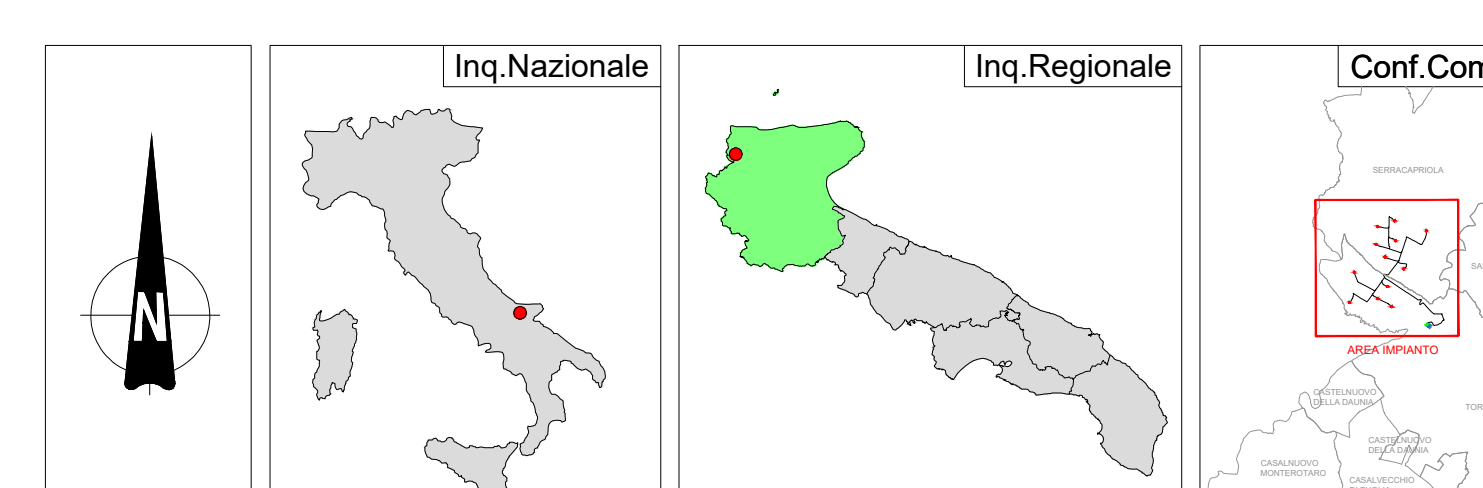
LEGENDA

-  wtg
Aerogeneratore
-  Asse di Progetto
-  Cavidotto MT Interno al Parco
-  Cavidotto 36kV
-  Buffer 262.14 mt - gittata massima in caso di rottura della pala
-  interferenze dell' edificato nel buffer dei 262.14 mt


- TORRE 8**
NESSUNA INTERFERENZA
- TORRE 9**
NESSUNA INTERFERENZA
- TORRE 10**
NESSUNA INTERFERENZA
- TORRE 11**
NESSUNA INTERFERENZA
- TORRE 12**
NESSUNA INTERFERENZA




wtg	Latitudine	Longitudine	UTM84-33 N	UTM84-33 N
1	41°46'7.56"N	15° 9'13.15"E	4624115.00 m N	512771.00 m E
2	41°45'58.57"N	15° 9'30.54"E	4623774.00 m N	511788.00 m E
3	41°45'48.52"N	15°10'32.96"E	4623531.00 m N	514615.00 m E
4	41°45'30.22"N	15° 9'15.74"E	4622963.00 m N	512833.00 m E
5	41°45'23.70"N	15° 8'26.62"E	4622760.00 m N	511699.00 m E
6	41°44'59.67"N	15° 8'49.47"E	4622020.00 m N	512228.00 m E
7	41°44'37.49"N	15° 9'35.93"E	4621338.00 m N	513302.00 m E
8	41°44'31.30"N	15° 7'32.34"E	4621142.00 m N	510448.00 m E
9	41°43'34.46"N	15° 7'20.57"E	4619389.00 m N	510179.00 m E
10	41°43'41.45"N	15° 8'31.59"E	4619607.00 m N	511619.00 m E
11	41°43'28.59"N	15° 9'5.70"E	4619150.00 m N	512608.00 m E
12	41°44'48.8"N	15° 8'55.75"E	4620318.00 m N	512376.00 m E
S.E.	Latitudine	Longitudine	UTM	UTM
Terna	41°42'50.49"N	15°10'39.39"E	4618040.88 m N	514774.84 m E
Utente	41°42'54.14"N	15°10'34.41"E	4618153.14 m N	514659.40 m E




REGIONE PUGLIA



PROVINCIA DI FOGGIA



COMUNE DI SERRACAPRIOLA E TORREMAGGIORE




Descrizione Progetto: **SERRACAPRIOLA - TORREMAGGIORE**

Ubicazione: **Comune di Serracapriola-Torremaggiore (FG) Località "Selva"**

Fogli Serracapriola: 53/56/58/59/62/65
Fogli Torremaggiore: 2/3/4/5
Particelle: varie

PROGETTO DEFINITIVO
di un Parco Eolico composto da n. 12 aerogeneratori di potenza nominale pari a 6.0 MW, da ubicarsi in agro dei comuni di Serracapriola-Torremaggiore (FG); località "Selva" e delle opere connesse e delle infrastrutture indispensabili da ubicarsi in agro del comune di Torremaggiore (FG)

PROPRONTE



RAVANO WIND
VIA XII OTTOBRE, 291
GENOVA (GE) - 16121
P.IVA 02815210998
ravanowind@pec.it

Tav. n°: **REG.22**

Scale: **1:5000**

Numero	Data	Motivo	Eseguito	Verificato	Approvato
Rev.0	Luglio 2023	Marzo VVA art. 23 D.Lgs 15006 - Marzo Autorizzazione Unica art.12 D.Lgs 150163			

ELABORATO da ingegneri da edificato esistente

PROGETTAZIONE GENERALE: STUDIO DI INGEGNERIA Ing. Michele R.G. CURTOTTI
Viale F. Crispien, n. 385
71016 San Severo (FG)
Ordine degli Ingegneri di Foggia n. 1704
mail: ing.curtotti@alice.it
pec: ing.curtotti@pec.it
Cell: 0884202049

PROGETTAZIONE SPECIALISTICA: S.T.P. Damiani & Partners S.r.l.
Via Mares n. 5
71026 Lucera (FG)
mail: info@stpdamianiandpartners.com
pec: stp.damiani@pec.it
Arch. Damiani Marco
Via Mares n. 5
71026 Lucera (FG)
iscritto all'Ordine degli Architetti di Pescara al n° 1859

Spazio Riservato agli Enti

Tutti i diritti sono riservati, la riproduzione anche parziale del disegno è vietata.