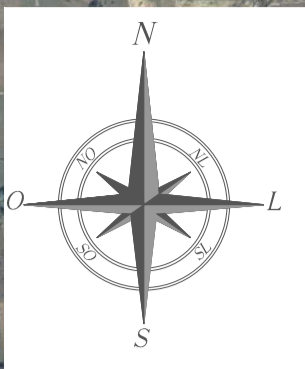


1



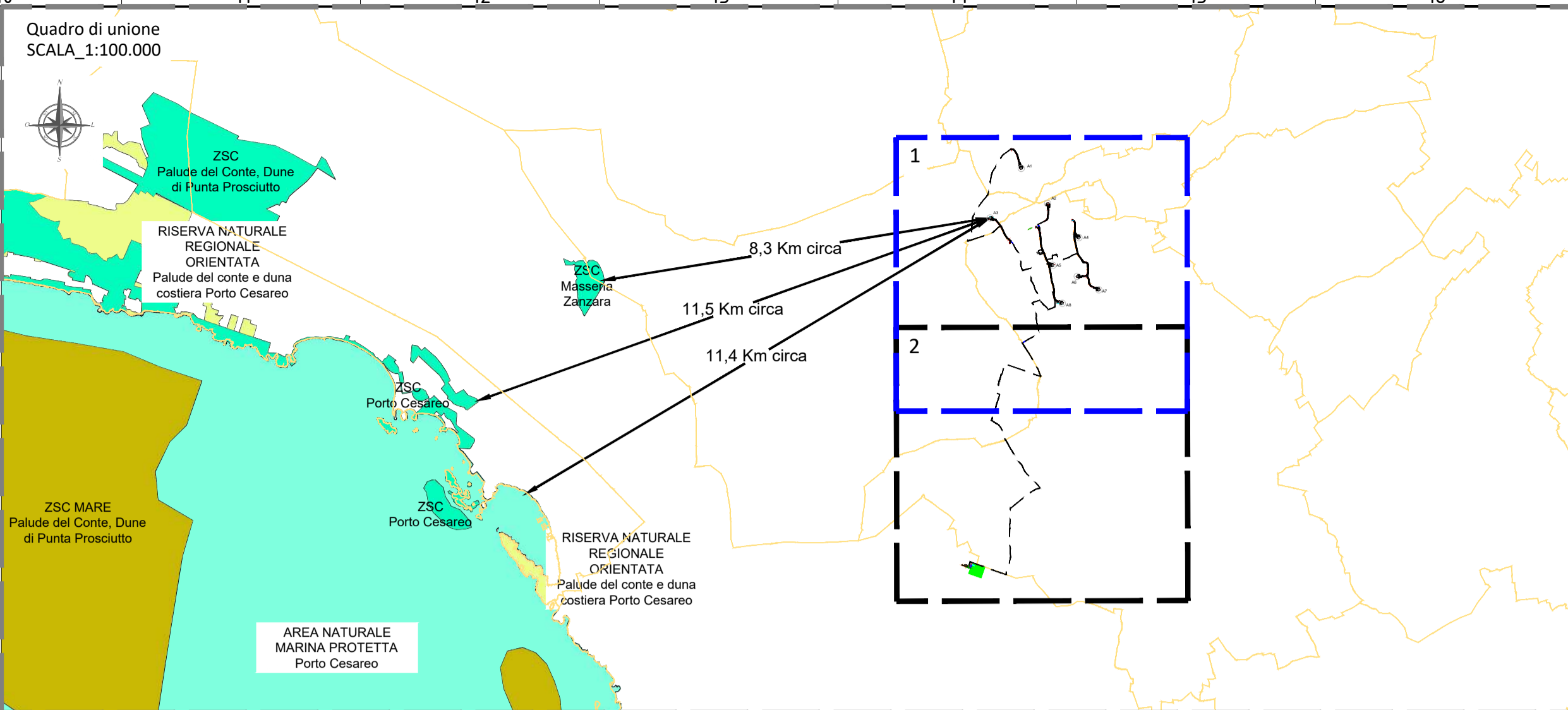

COMUNE DI VEGLIE

COMUNE DI CARMIANO

COMUNE DI LEVERANO

COMUNE DI LEVERANO

COMUNE DI COPERTINO



**LEGENDA**

- Piazzola Aerogeneratore
- Rilevato
- Scavo
- Fondazione e sorvolo
- Piazzola Definitiva
- Piazzola Temporanea
- Site Camp - Area Temporanea
- Deposito area parco - Area Temporanea
- Deposito SSU - Area Temporanea
- Rimozione guard rail e realizzazione pacchetto stradale - Area Temporanea
- Nuova SE RTN 380/150kV - onere autorizzativo a cura di altro produttore
- Nuova SSU
- Altro Produttore
- Stallo Condiviso
- Viabilità di accesso
- Stallo AT di connessione alla RTN
- Fascia di mitigazione vegetazionale
- Viabilità di nuova realizzazione
- Viabilità esistente da adeguare
- Canale
- Attraversamento Stradale
- Cavidotto MT
- Cavidotto AT
- TOC
- Confini Comunali

**PARCHI E AREE PROTETTE**

- Arete Protette Nazionali-Regionali
- Area Naturale Marina Protetta
- Riserva Naturale Regionale Orientata
- Zone S.I.C. e Zone Z.P.S.
- ZSC
- ZSC MARE

NOTA: In legenda si riportano solo i Parchi e le Aree Protette ricadenti negli inquadramenti considerati.

Sistema di riferimento - sistema UTM-WGS 84 Fuso 34N  
Fonte: <http://www.sit.puglia.it/>

00	24/04/2023	EMMISSIONE	C.Capitania	V. De Ruvo														
REV. N.	DATA	DESCRIZIONE	PREPARATO	APPROVATO														
Rev.	Date	Description	Prepared	Approved														
DIRETTORE TECNICO / Technical Director		ING. ANTONIO SERGI		IMBROGLIO / FORMA DIRETTORE TECNICO / Technical Director Sign and Stamp														
NOME D'ARCHIVIO / FILE NAME		DATA / Date																
SCS.DES.D.AMB.ITA.W.5631.015.00		24/04/2023																
FORMATO DEL DISEGNO / Drawing Format	SCALA DEL DISEGNO / Drawing scale	NUMERO FOGLIO DEL DISEGNO / Drawing sheet																
A1	1:10.000	1 di/of 2																
SOGGETTO PROPONENTE / Propagant		PROGETTO / Project																
wpa		IMPIANTO EOLICO COPERTINO																
think energy		SCOPO DOCUMENTO / Utilization Scope																
PROGETTISTA / Technical Advisor		ITER AUTORIZZATIVO																
SCS		TITOLO / Title																
INGEGNERIA		AREE NATURALI PROTETTE																
PROGETTO / Project		CODICE SCS / SCS Code																
COMPANY	PURPOSE	TYPE	DISCIPLINE	COUNTRY	TEC.	PLANT	PROGRESSIVE	REVISION										
SCS	DES	D	A	M	B	I	T	A	W	5	6	3	1	0	1	5	0	0

