

### LEGENDA

	LINEA IN CAVO 30 kV CAMPOMARINO 40.92 - FUTURO PR 150 kV
	AREA STAZIONE ELETTRICA
	AREA IMPIANTO FV CAMPOMARINO 40.92
	CABINE DI RACCOLTA FV CAMPOMARINO 40.92
	PISTE OCCUPAZIONE TEMPORANEA PER ACCESSO AL CAVODOTTO E AREE PROVVISORIE DI CANTIERE
	ATTRAVERSAMENTO
	PARALLELISMO
	VIABILITA' PRIMARIA
	VIABILITA' SECONDARIA

### ATTRAVERSAMENTI

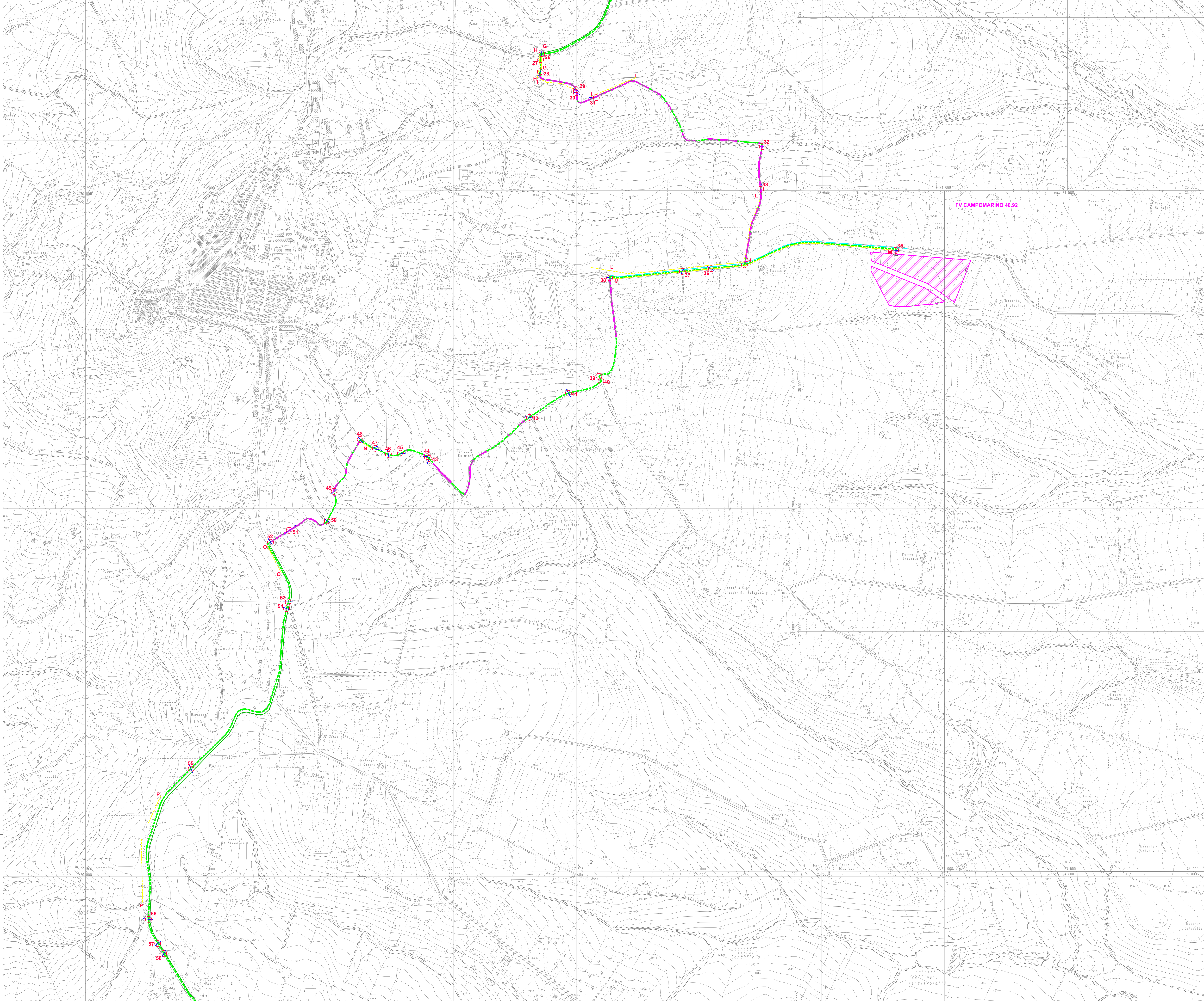
1	INGRESSO SU STRADA VIARIALE
2	USCITA DA STRADA VIARIALE
3	LINEA AEREA MT ISOLATA
4	LINEA AEREA BT ISOLATA / CANALE / INGRESSO SU STRADA VIARIALE
5	INGRESSO SU STRADA COMUNALE (CORSIA LATO EST)
6	LINEA MT NUDA
7	LINEA MT NUDA
8	INGRESSO SU STRADA PROVINCIALE SP 130 (CORSIA LATO OVEST)
9	LINEA AEREA BT ISOLATA
10	INGRESSO SU STRADA COMUNALE (CORSIA LATO OVEST)
11	LINEA AEREA BT ISOLATA
12	LINEA AEREA BT ISOLATA
13	LINEA AEREA BT ISOLATA
14	LINEA TELEFONICA / ACCESSO
15	LINEA AT
16	LINEA AEREA MT NUDA
17	TRATTURO L'AQUILA - FOGGA / INGRESSO SU STRADA PROVINCIALE SP 129 (CORSIA LATO EST)
18	LINEA TELEFONICA
19	LINEA TELEFONICA / CANALE TORBIATO / INGRESSO SU STRADA COMUNALE
20	TRATTURO L'AQUILA - FOGGA / INGRESSO SU STRADA DI BONIFICA N.24815
21	CANALE
22	LINEA AEREA BT ISOLATA
23	ATTRAVERSAMENTO SOTTO STRADA IGNOTO
24	LINEA TELEFONICA
25	LINEA AEREA BT ISOLATA
26	LINEA AEREA MT NUDA / USCITA DA STRADA PROVINCIALE SP 129 (CORSIA LATO OVEST)
27	LINEA TELEFONICA
28	LINEA AEREA MT NUDA
29	LINEA AEREA MT NUDA
30	LINEA AEREA BT NUDA
31	LINEA AEREA BT NUDA
32	CANALE

### PARALLELISMI

A	LINEA AEREA BT ISOLATA
B	LINEA AEREA BT ISOLATA
C	LINEA TELEFONICA
D	LINEA AEREA BT ISOLATA
E	LINEA TELEFONICA
F	LINEA TELEFONICA CON FIBRA
G	LINEA AEREA MT NUDA
H	DOPIA LINEA AEREA BT ISOLATA
I	LINEA AEREA MT NUDA

MODIFICA A: 01/03/2023 PROIEZIONE: A DATA: 08.08.2023 ELABORATO: 103 VERIFICATO: 013 APPROVATO: 012	SOAR GREEN VENTURE S.R.L. PIAZZA VENEZIA 10 00187 ROMA (RM)	Emmissione per autorizzazione 012
MODIFICA A: 01/03/2023 PROIEZIONE: A	<b>BRULLI</b> Trasmissione	CANTIERE: CAMPOMARINO 40.92 TITOLO: COROGRAFIA ATTRAVERSAMENTI ED ACCESSI AL CANTIERE
Scala: 1:5.000 Formato: A0 Foglio: 1 / 3	Foglio: 4 1 6 2 3 4 A	N. CANTIERE:





### LEGENDA



	LINEA IN CAVO 30 kV CAMPOMARINO 40.92 - FUTURO PR 150 kV
	AREA STAZIONE ELETTRICA
	AREA IMPIANTO FV CAMPOMARINO 40.92
	CABINE DI RACCOLTA FV CAMPOMARINO 40.92
	PISTE OCCUPAZIONE TEMPORANEA PER ACCESSO AL CAVODOTTO E AREE PROVVISORIE DI CANTIERE
	ATTRAVERSAMENTO
	PARALLELISMO
	VIABILITA' PRIMARIA
	VIABILITA' SECONDARIA

### ATTRAVERSAMENTI

26	LINEA AEREA MT NUDA / USCITA DA STRADA PROVINCIALE SP 129 (CORSIA LATO OVEST)
27	FOSSO TOMBATO / LINEA TELEFONICA
28	LINEA AEREA MT NUDA
29	LINEA AEREA MT NUDA
30	LINEA AEREA BT NUDA
31	LINEA AEREA BT NUDA
32	CANALE
33	LINEA AEREA BT ISOLATA
34	INGRESSO SU STRADA COMUNALE (CORSIA LATO SUD)
35	LINEA TELEFONICA
36	LINEA AEREA BT ISOLATA
37	LINEA AEREA BT ISOLATA
38	LINEA TELEFONICA / INGRESSO SU STRADA COMUNALE (CORSIA LATO EST)
39	INGRESSO SU STRADA PROVINCIALE SP 136 (CORSIA LATO EST)
40	INGRESSO SU STRADA COMUNALE (CORSIA LATO EST)
41	LINEA TELEFONICA
42	CANALE TOMBATO
43	LINEA AEREA BT ISOLATA
44	LINEA AEREA BT ISOLATA
45	LINEA AEREA BT ISOLATA
46	LINEA AEREA MT NUDA
47	LINEA AEREA BT ISOLATA
48	LINEA AEREA BT ISOLATA
49	LINEA AEREA BT NUDA
50	FOSSO
51	LINEA AEREA MT NUDA
52	FOSSO TOMBATO / INGRESSO SU STRADA PROVINCIALE SP 40 (CORSIA LATO OVEST)
53	LINEA AEREA MT NUDA
54	LINEA TELEFONICA
55	LINEA AEREA BT ISOLATA
56	LINEA AEREA BT ISOLATA
57	LINEA AEREA MT NUDA
58	LINEA AEREA BT ISOLATA

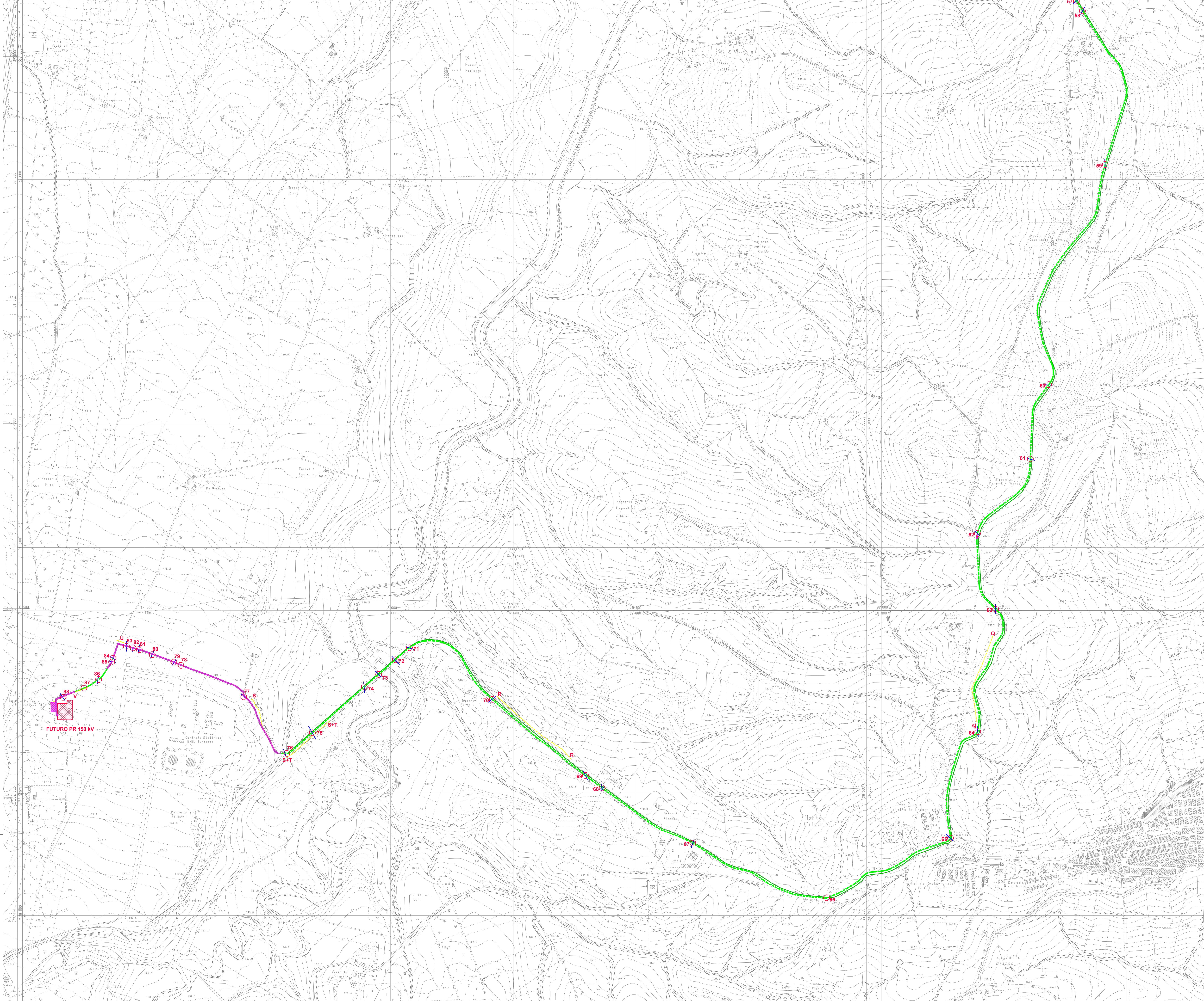
### PARALLELISMI

G	LINEA AEREA MT NUDA
H	DOPPIA LINEA AEREA BT ISOLATA
I	LINEA AEREA MT NUDA
L	LINEA AEREA BT ISOLATA
M	LINEA TELEFONICA
N	LINEA AEREA BT ISOLATA
O	LINEA TELEFONICA
P	LINEA TELEFONICA

<b>PROGETTORE</b>	8.8.2023	103	01.5	012	Emissione per autorizzazione
<b>CONTORE</b>	DATA	ELABORATO	VERIFICATO	APPROVATO	DESCRIZIONE
<b>Greenvolt</b>					CAMPOMARINO 40.92
<b>BRULLI</b> Trasmissione					COROGRAFIA ATTRAVERSAMENTI ED ACCESSI AL CANTIERE
SCALA	PROVINTA	FUSCO / P.	N. CANTIERE		
1:5.000	AO	2 / 3	4 1 6 2 3 4 A		





### LEGENDA

- LINEA IN CAVO 30 KV CAMPOMARINO 40.92 - FUTURO PR 150 KV
- AREA STAZIONE ELETTRICA
- AREA IMPIANTO FV CAMPOMARINO 40.92
- CABINE DI RACCOLTA FV CAMPOMARINO 40.92
- FISTE OCCUPAZIONE TEMPORANEA PER ACCESSO AL CAVODOTTO E AREE PROVVISORIE DI CANTIERE
- + ATRAVVERSAMENTO
- PARALLELISMO
- VIABILITA' PRIMARIA
- VIABILITA' SECONDARIA

### ATTRAVVERSAMENTI

57	LINEA AEREA MT INQUA
58	LINEA AEREA BT ISOLATA
59	LINEA AEREA MT INQUA
60	METANDOTTIO
61	METANDOTTIO
62	LINEA TELEFONICA
63	LINEA TELEFONICA
64	LINEA TELEFONICA
65	LINEA AEREA BT ISOLATA / INGRESSO SU SP 167 (CORSA LATO NORD)
66	CAMBIO CARREGGIATA (CORSA LATO SUD)
67	LINEA TELEFONICA
68	LINEA AEREA BT ISOLATA / LINEA AEREA MT INQUA
69	LINEA AEREA MT INQUA
70	LINEA TELEFONICA
71	LINEA TELEFONICA
72	NODO PONTE IN C/S
73	FINE PONTE IN C/S
74	LINEA AEREA BT ISOLATA
75	LINEA AT
76	USCITA DA STRADA PROVINCIALE SP 167 CON CAMBIO CARREGGIATA / LINEA INTERRATA MT CAVO 30KV (PRODUTTORE)
77	LINEA INTERRATA MT CAVO 30KV (PRODUTTORE)
78	LINEA TELEFONICA
79	LINEA AT 150KV LARNO SE 380/150KV - ROTELLO SE 150KV
80	LINEA AT 150KV LARNO SE 380/150KV - PORTOCANNONE CP 150KV
81	LINEA AT 150KV LARNO SE 380/150KV - MONTEOLFONE CP 150KV
83	LINEA AEREA MT INQUA
82	LINEA AT 150KV LARNO SE 380/150KV - ROCCAVARRA CP 150KV
84	LINEA AEREA MT INQUA / PROBABILE LINEA ACQUEDOTTO
85	LINEA AT 150KV LARNO SE 380/150KV - LARNO CP 150KV
86	LINEA AT 30KV LARNO SE 380/150KV - C/S SE 380KV (D.I. IN AUTORIZZAZIONE)
87	PROBABILE CONDOTTA ACQUEDOTTO
88	LINEA AEREA BT ISOLATA

### PARALLELISMI

Q	LINEA TELEFONICA
R	LINEA TELEFONICA
S	LINEA INTERRATA MT CAVO 30KV (PRODUTTORE)
T	LINEA INTERRATA AT 150KV CAVO (PRODUTTORE)
U	PROBABILE LINEA ACQUEDOTTO
V	LINEA AEREA BT ISOLATA



	<b>CAMPOMARINO 40.92</b>	
	<b>COROGRAFIA ATTRAVVERSAMENTI ED ACCESSI AL CANTIERE</b>	
MODALITA' A: 08.08.2023 MODALITA' B: 01.05.2023 MODALITA' C: 01.05.2023 MODALITA' D: 01.05.2023	Emmissione per autorizzazione Elaborazione Verifica Approvazione	
Scala: 1:5.000 Formato: A0 Foglio: 3 / 3	N. CANTIERE: 4 1 6 2 3 4 A	