


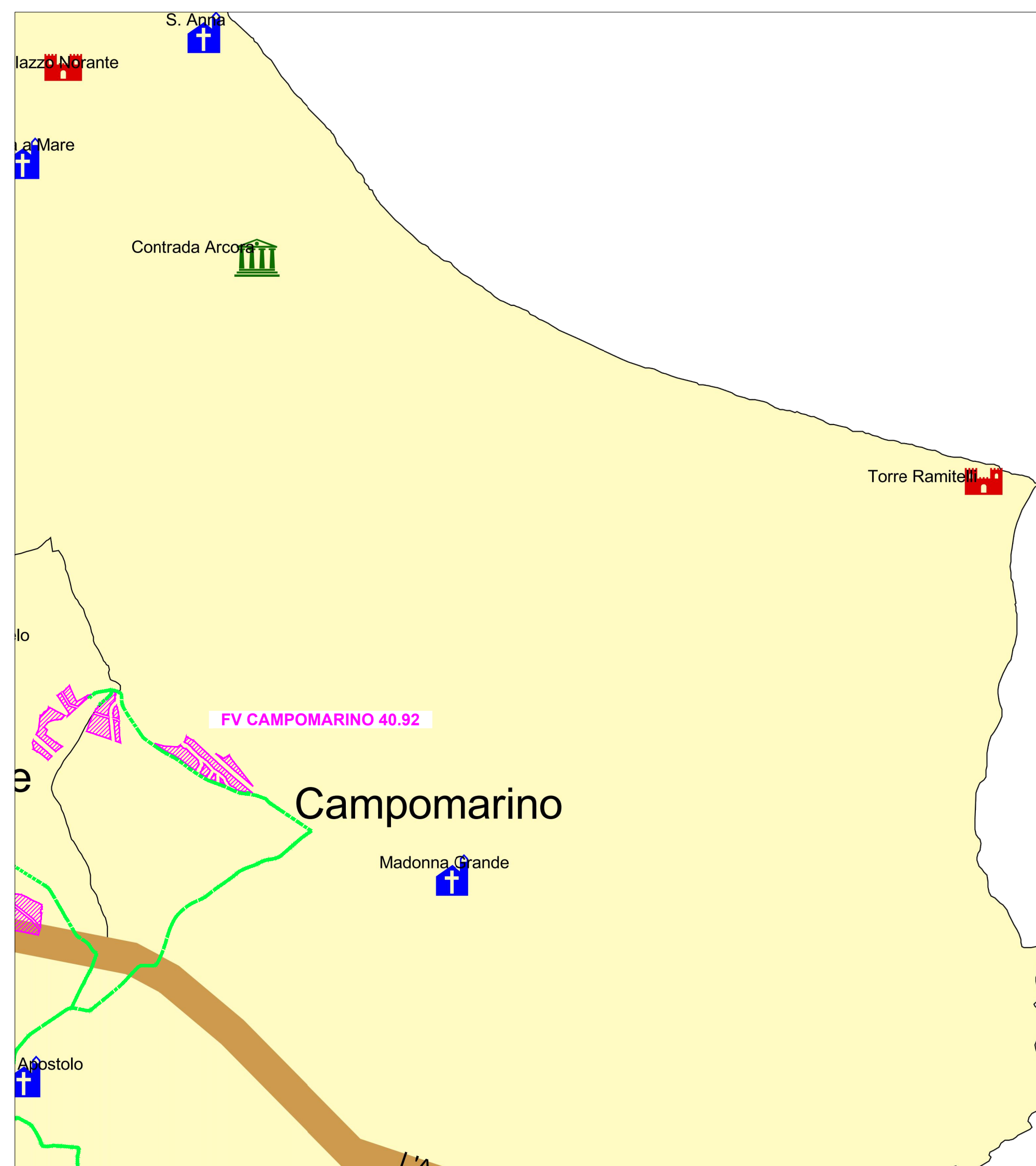


LEGENDA






-  LINEA IN CAVO 30 KV CAMPOMARINO 40.92 - FUTURO PR 150 KV
-  AREA STAZIONE ELETTRICA
-  AREA IMPIANTO FV CAMPOMARINO 40.92

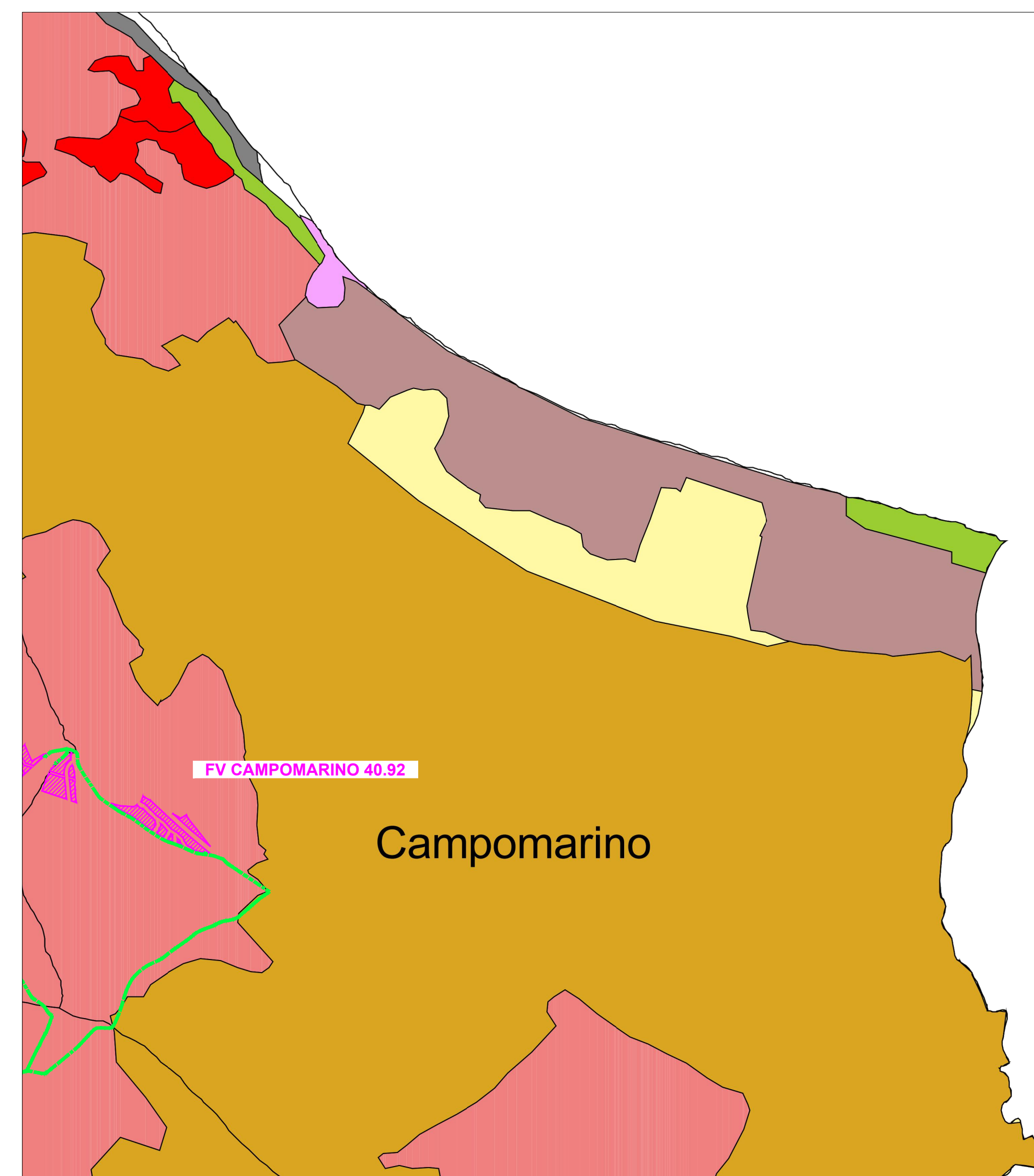
SITI ARCHEOLOGICI CHIESE BENI ARCHITETTONICI TRATTURI  
SCALA 1:20.000

USO DEL SUOLO  
SCALA 1:20.000





























LEGENDA

-  Siti archeologici
-  Chiese
-  Beni architettonici
-  Musei
-  Tratturi



LEGENDA

- Uso del suolo C1c2000\_cb
-  1.1.1. Tessuto urbano continuo
  -  1.1.2. Tessuto urbano discontinuo
  -  1.2.1. Aree industriali o commerciali
  -  1.2.3. Aree portuali
  -  1.3.1. Aree estrattive
  -  2.1.1. Seminativi in aree non irrigue
  -  2.2.1. Vigneti
  -  2.2.2. Frutteti e frutti minori
  -  2.2.3. Oliveti
  -  2.3.1. Prati stabili
  -  2.4.1. Colture annuali associate a colture permanenti
  -  2.4.2. Sistemi culturali e particolari complessi
  -  2.4.3. Aree prevalentemente occupate da colture agrarie
  -  3.1.1. Boschi di latifoglie
  -  3.1.2. Boschi di conifere
  -  3.1.3. Boschi misti
  -  3.2.1. Aree a pascolo naturale
  -  3.2.2. Brughiere e cespuglieti
  -  3.2.3. Aree a vegetazione sclerofilla
  -  3.2.4. Aree a vegetazione boschiva ed arbustiva in evoluzione
  -  3.3.1. Spiagge, dune e sabbie
  -  3.3.2. Rocce nude, falesie, rupi e affioramenti
  -  3.3.3. Aree con vegetazione rada
  -  3.3.4. Aree percorse da incendi
  -  4.1.1. Paludi interne
  -  5.1.2. Bacini d'acqua



*Giuseppe Brulli*

REVISIONE	DATA	ELABORATO	VERIFICATO	APPROVATO	DESCRIZIONE
A	8.8.2023	<i>Giuseppe Brulli</i>	1/07	01/3	Emissione per autorizzazione
COMMITTENTE		SOLAR GREEN VENTURE S.R.L. P.IVA 02342800640 Via Campomarino, 11 00544 Roma			IMPIANTO CAMPOMARINO 40.92
INGEGNERIA & COSTRUZIONI		<b>BRULLI</b> Trasmissione			TITOLO INQUADRAMENTO SU PIANIFICAZIONE URBANISTICA E VINCOLI - CAMPOMARINO
SCALA	FORMATO	FOLIO / DI	N. DOCUMENTO		
VARIE	A1	1/2	4 1 6 2 9 2 A		

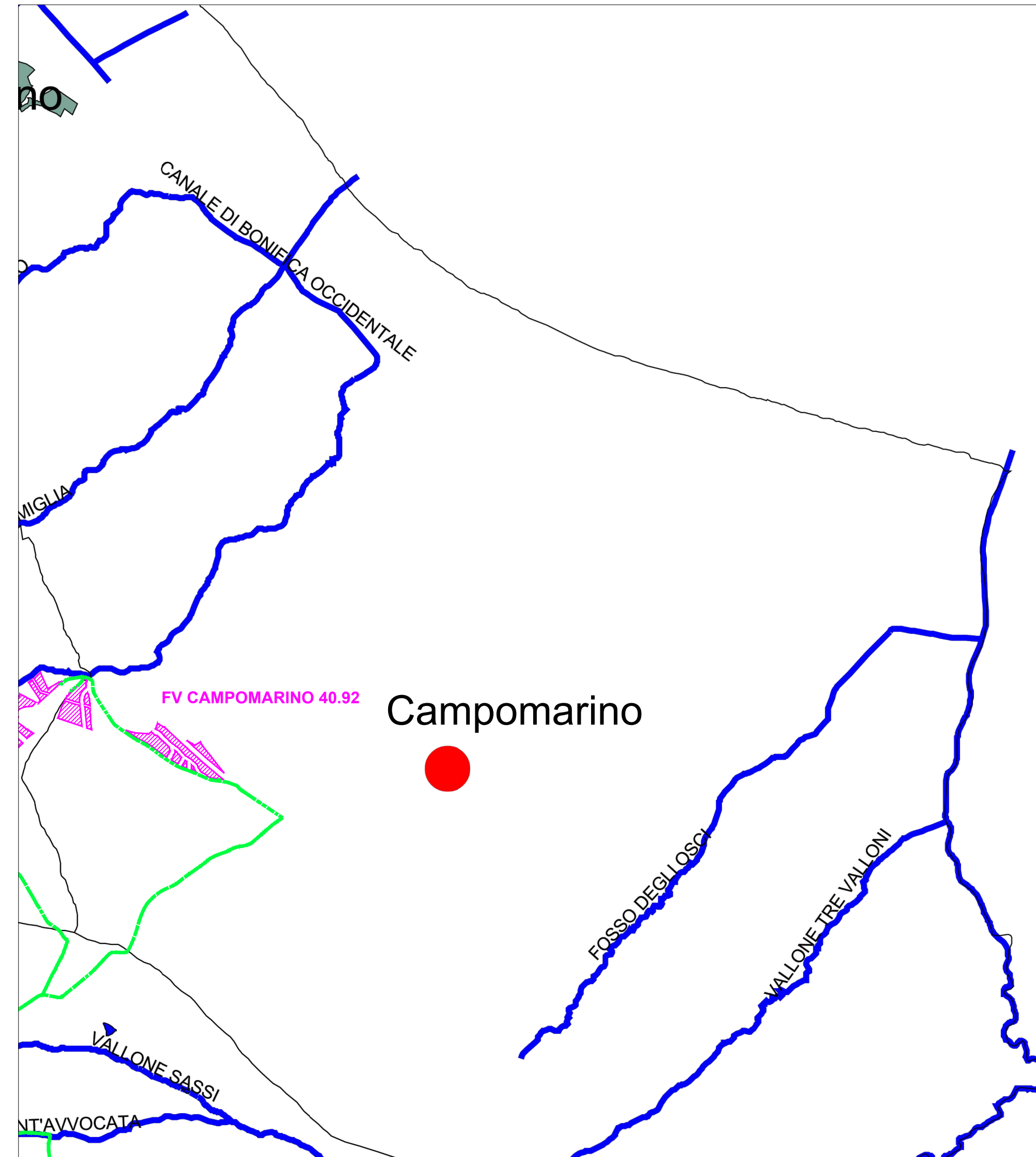


LEGENDA

- LINEA IN CAVO 30 KV CAMPOMARINO 40.92 - FUTURO PR 150 KV
- AREA STAZIONE ELETTRICA
- AREA IMPIANTO FV CAMPOMARINO 40.92

AREE SENSIBILI DEPURATORI ACQUE REFLUE DI  
COMPETENZA PROVINCIALE RICETTORI  
SCALA 1 : 30.000

PIANI PAESAGGISTICI E AREE BOSCHIVE  
SCALA 1 : 30.000




LEGENDA

- Impianti di depurazione
- Laghi
- rete idrografica
- Centri
- Aree sensibili



LEGENDA

- Piano Paesistico di Area Vasta n. 1
  - Piano Paesistico di Area Vasta n. 2
  - Piano Paesistico di Area Vasta n. 3
  - Elenco acque inserite nell'elenco del RD 1903
- Aree boschive**
- 3.1.1. Boschi di latifoglie
  - 3.1.2. Boschi di conifere
  - 3.1.3. Boschi misti
  - 3.2.1. Aree a pascolo naturale
  - 3.2.2. Brughiere e cespuglieti
  - 3.2.4. Aree a vegetazione boschiva ed arbustiva in evoluzione



*Luca Brulli*

REVISIONE	DATA	ELABORATO	VERIFICATO	APPROVATO	DESCRIZIONE
A	8.8.2023	<i>Luca Brulli</i>	02	03	Emissione per autorizzazione
COMITENTE		SOLAR GREEN VENTURE S.R.L. P.IVA 0232820060 Via Campomarino, 11 05044 Arete			OGGETTO CAMPOMARINO 40.92
INGEGNERIA & COSTRUZIONI		<b>BRULLI</b> Trasmissione			TITOLO INQUADRAMENTO SU PIANIFICAZIONE URBANISTICA E VINCOLI - CAMPOMARINO
SCALA	FORMATO	FOGLIO / DI		N. DOCUMENTO	
VARIE	A1	2 / 2		4 1 6 2 9 2 A	