PLANIMETRIA DELL'AREA DI INTERVENTO

Comune: San Severo (FG)
Dati Catastali: Foglio 130 - Part.le 192-159; Foglio 131 - Part.le 192-193-131-44-8-201-55-34-139-160-158-138-69
Coordinate Geografiche: 41.571827, 15.460791
Stazione di Elevazione
Comune: Lucera
Dati Catastali: Foglio 37 Part.le 206-207-208
Coordinate Geografiche: 41.538508, 15.443769

L'intervento prevede l'installazione di un impianto agrovoltaico nel territorio della città di San Severo (FG), in località Palombi, e della Stazione di elevazione in condivisione con APOLLO SAN SEVERO Srl nel Comune di Lucera, con collegamento alla SE Terna Lucera nei terreni regolarmente censiti come si evince dal Piano Particellare allegato.
Il terreno ha una morfologia pianeggiante ed è interessato lungo il perimetro di alcuni dei lotti da un vincolo di tipo idrogeologico a medio-bassa pericolosità idraulica dovuto alla presenza di un fosso esterno all'area di intervento e alla fascia di rispetto Reticolo idrografico di connessione della R.E.R. (Rete Ecologica Regionale).
Il sito risulta accessibile dalla viabilità locale, constituita da strade comunali e vicinali

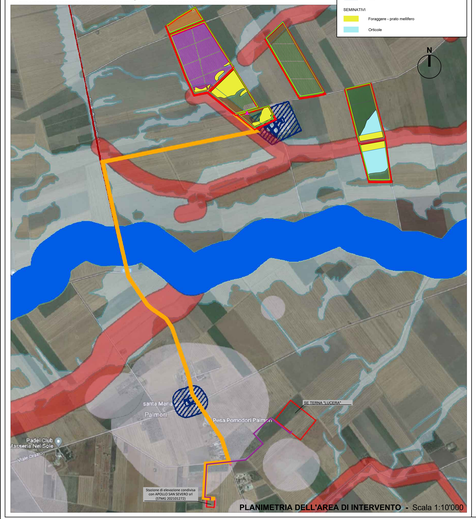

PLANIMETRIA DELL'AREA DI INTERVENTO - Scala 1:10'000

PAI - Puglia - Scala 1:10'000

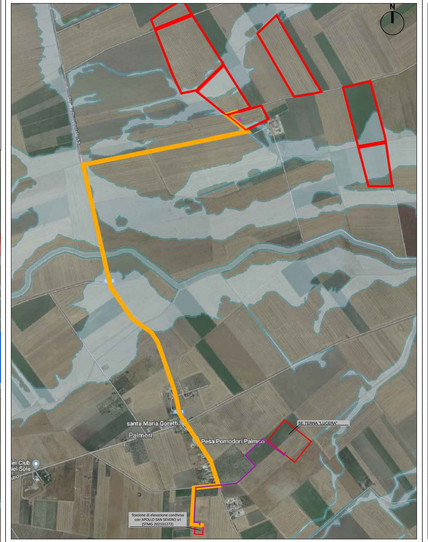

PAI
Pericolosità idraulica
- M
- AF
- Pala eolica esistente

PPTR Regione Puglia CARTA DEI VINCOLI E DELLE TUTELE - Scala 1:10'000

6.1 - STRUTTURA IDRO-GEO-MORFOLOGICA
6.1.2 - Componenti idrologiche
- Reticolo idrografico di connessione della R.E.R.
- Fiumi e torrenti, acque pubbliche
- Pala eolica esistente

6.2.1 - Componenti botanico vegetazionali
- Formazioni arbustive in evoluzione naturale

6.3.1- Componenti culturali e insediative
- Siti interessati da beni storico culturali
- Siti storico culturali

AREE NON IDONEE PUGLIA - Scala 1:10'000

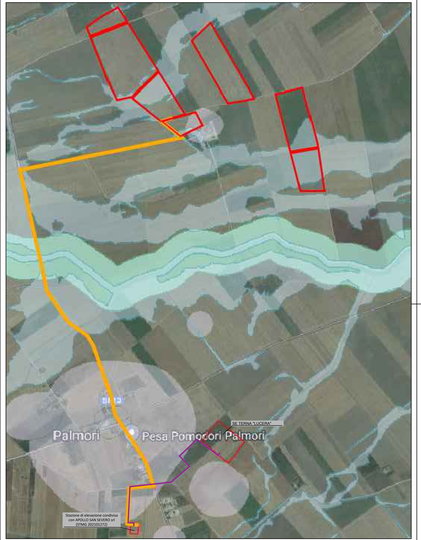

AREE NON IDONEE PUGLIA
- Segnalazione Carta dei Beni con buffer di 100m
- Fiumi, torrenti e corsi d'acqua fino a 150 m
- Pericolosità idraulica M
- Pericolosità idraulica AF
- Pala eolica esistente

INQUADRAMENTO TERRITORIALE

Legenda
- Localizzazione dell'intervento rispetto alla città di San Severo

STRALCIO CATASTALE - Scala 1:10000

Legenda
- Area di intervento

INQUADRAMENTO TERRITORIALE AREA - Scala 1:10000

Legenda
- Area di intervento
- Pala eolica esistente
- Linea AT

AGROVOLTAICO PALOMBI - COMUNI DI SAN SEVERO E LUCERA (FG)

PROGETTO DEFINITIVO

Autorizzazione Unica ai sensi del D.Lgs. 29 dicembre 2003, n. 387 per un impianto agrovoltaico di superficie pari a 73 ha costituito da vitivo, vitivo officinale, orticolo integrato ed un impianto fotovoltaico con tracker monassiali (36,79 MWp) sito in località Palombi nel Comune di San Severo (FG) e Comune di Lucera (FG)

CODICE ELABORATO	TITOLO ELABORATO
G.1	Inquadramento generale
SCALA: Varie / A1	

PROPONENTE:
ENGIONAMA S.R.L.
C.F. e P.IVA 02540820603
Via Ferdinando Santamaria snc 71013 San Severo (FG)
Tel. +39 0882 227 100 - Fax +39 0882 227 101
PEC: engionama@pec.it
REA FG-187219

PROGETTISTI:
Studio Sert
Via Trieste, 54 - 71013 San Severo (FG)
Tel. +39 0882 228 111 - Fax +39 0882 228 112
www.studiosert.it - info@studiosert.it
PI 03811000718 - REA FG-187219
Ing. Federico Sacco
Ordine degli Ingegneri di Foggia n. 5232/A
Ing. Giuseppe Cappetta
Ordine degli Ingegneri di Foggia n. 5233/A
Geom. Giuseppe Cappetta
Collegio dei Geometri e dei Geometri Laureati di Foggia n. 1453
Geom. Nicola Schiavone CERTIFICATO
Collegio dei Geometri e dei Geometri Laureati di Foggia n. 1454
Ing. Maurizio Di Tanna
Ordine degli Ingegneri di Foggia n. 3130/A

COLLABORATORI ESTERNI:
Studio GEOLOGICO ROSSI
Via Ciro Menotti, 10 - 71013 San Giovanni Rotondo (FG)
Tel. +39 0882 456311
www.studiogeologicorossi.it
info@studiogeologicorossi.it
PEC studiogeologicorossi@pec.it

ARCHEOLOGO:
dott. Marco Di Tanna
Via Ciro Menotti, 10 - 71013 San Giovanni Rotondo (FG)
Tel. +39 328 8165657
PEC marco.ditanna@pec.archeologi.it

IL TECNICO ASSOCIATO
Ing. Giuseppe CAPPETTA

REV.	DATA	STATO	PROPONENTE	REDAMMATO	APPROVATO
00	27-06-2023	PRIMA EMISSIONE	G. SERIO	F. CASTELLANI	F. SACCO

Il presente documento, quale bene immateriale protetto dalla legge, comunica vincoli di natura culturale e morale a chiunque ne venga in possesso e/o ne faccia uso. Pertanto, il presente documento non può essere riprodotto o trasmesso a terzi, in tutto o in parte, senza il preventivo consenso scritto da parte dei titolari. Tale divieto è esteso a qualsiasi mezzo, sia meccanico che elettronico, ivi compresa la fotocopia, la registrazione o la memorizzazione su supporto di qualsiasi genere. Tutti i diritti riservati.