

# PLANIMETRIA DELLE COLTIVAZIONI - Scala 1:4000

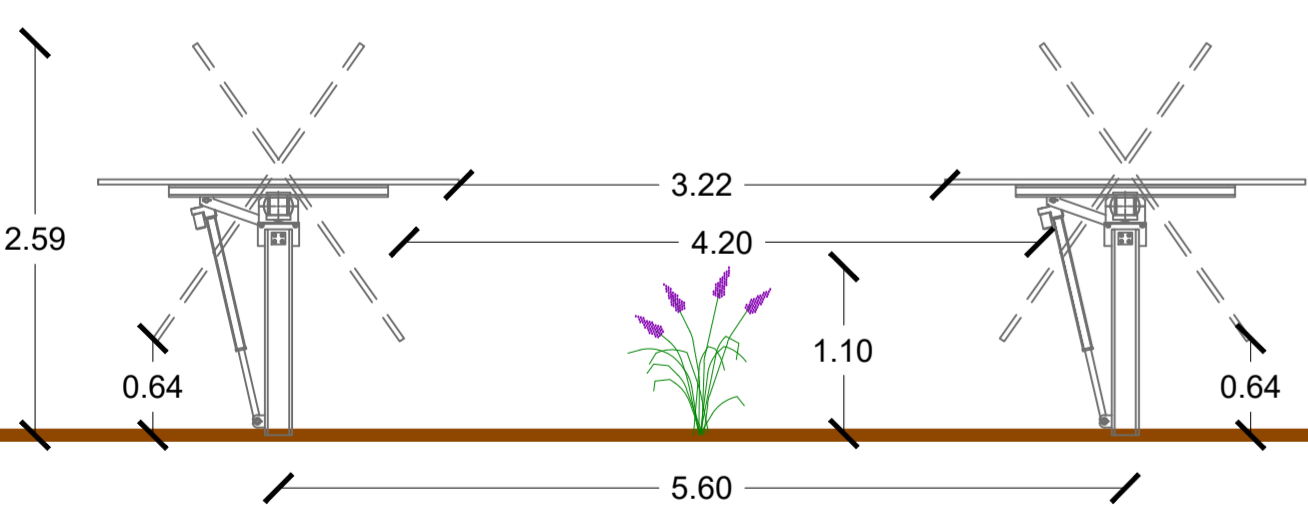
OLIVETO SUPERINTENSIVO - ASPARAGIAIA - PIANTE OFFICIALI



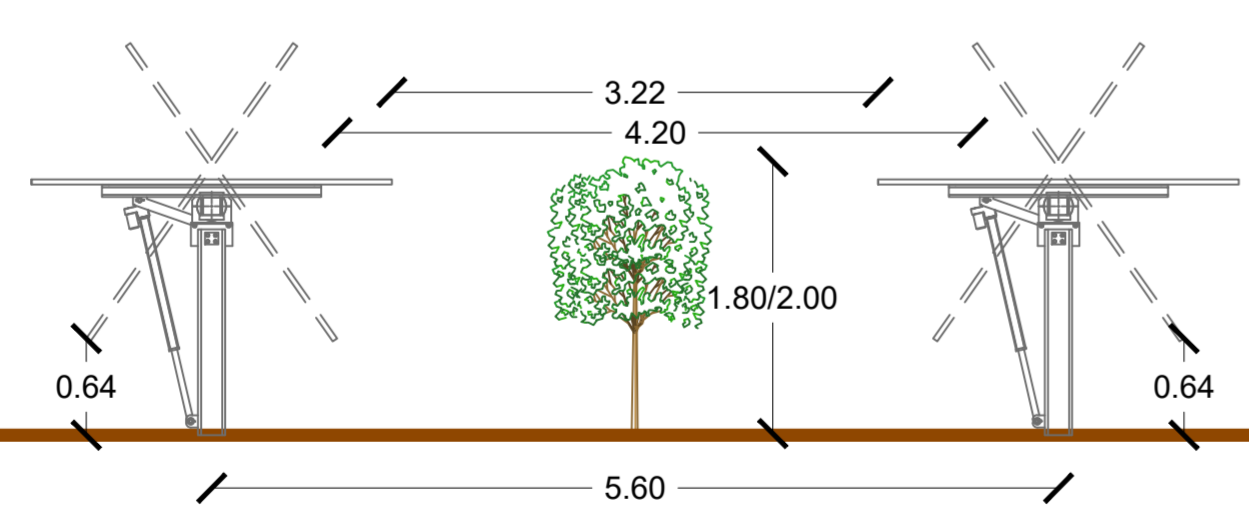
- Mitigazione**
- Fascia tipo A - Filare di corbezzolo, olivo e olivastro
  - Fascia tipo B - Filare di corbezzolo e ulivo
- Coltivazioni in interfila**
- Olivo
  - Officiali
  - Vite
- Seminativi**
- Foraggere - prato mellifero
  - Orticole
- Altre simbologie**
- Limite di proprietà
  - Recinzione area agrovoltica
  - Tracker
  - Oliveto perimetrale interasse 6,00m
  - Siepe di corbezzolo
  - Viabilità di accesso al sito
  - Viabilità interna e piazzali in granulare misto stabilizzato
  - Area tecnologica
  - Edifici agricoli
  - Smistamento
  - Inverter
  - Edifici agricoli
  - Cavidotti MT - 30kV
  - Linea 30kV MT verso stazione MT/AT condivisa
  - Edificazione
  - Strade extraurbane
  - Pala eolica esistente

## SEZIONE scala 1:50

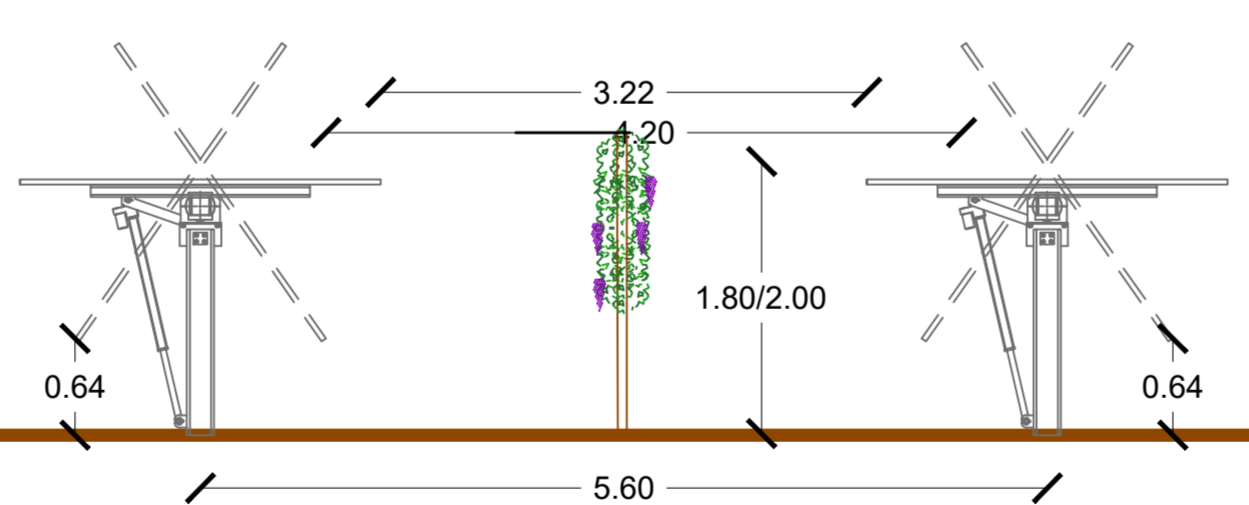
Sezione impianto officiali



Sezione impianto olivo

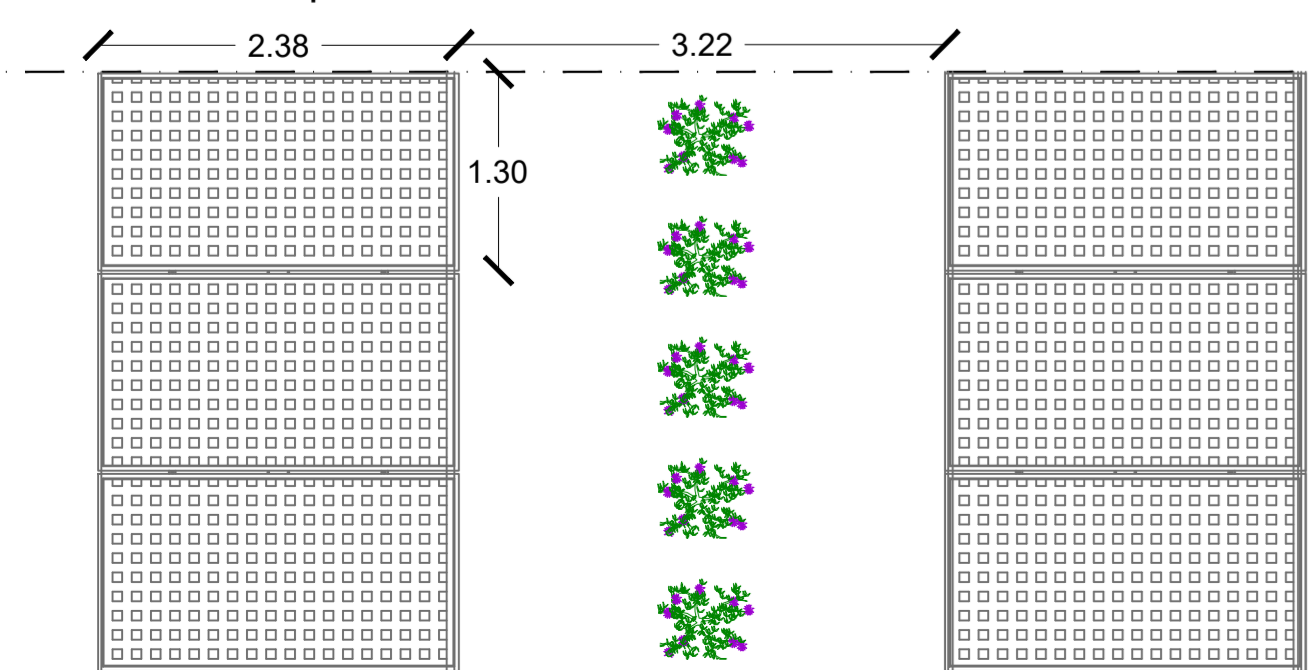


Sezione impianto vite

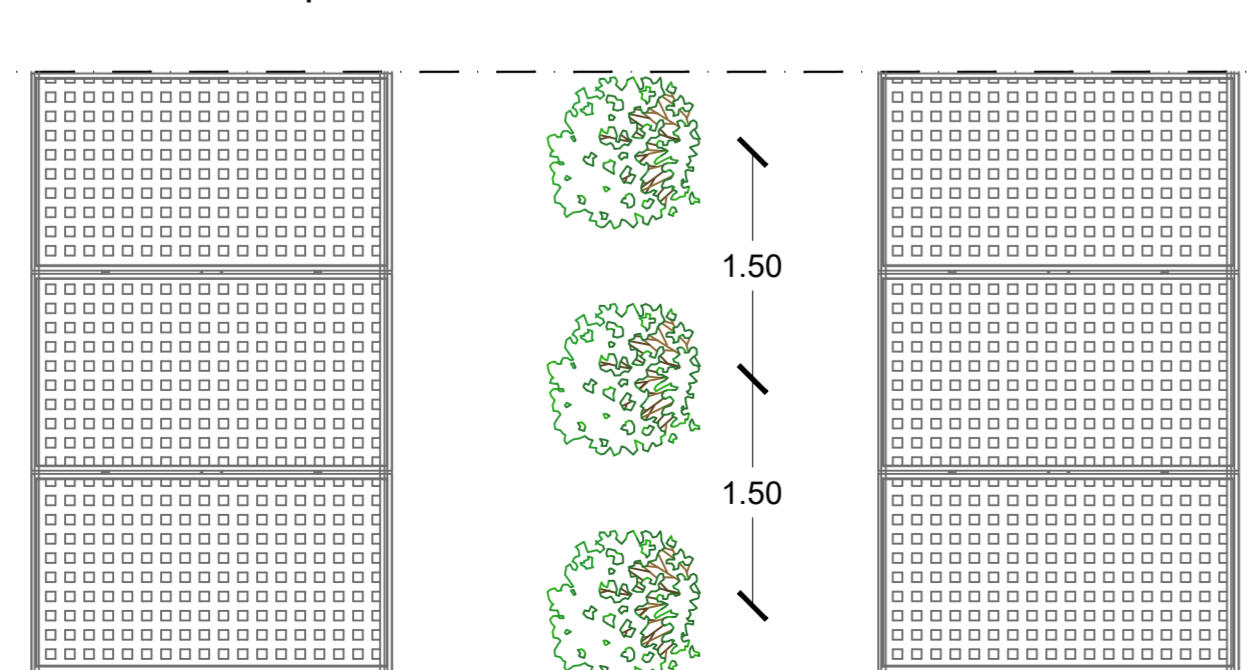


## PIANTA Scala 1:50


Planimetria impianto officiali



Planimetria impianto olivo

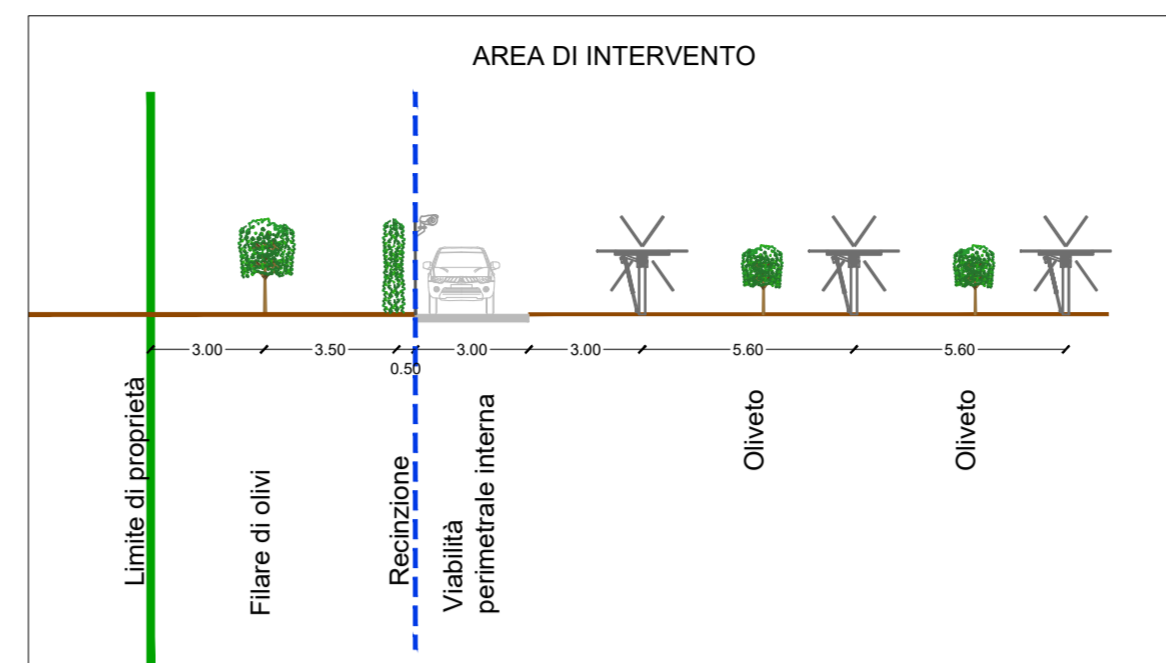


Planimetria impianto vite

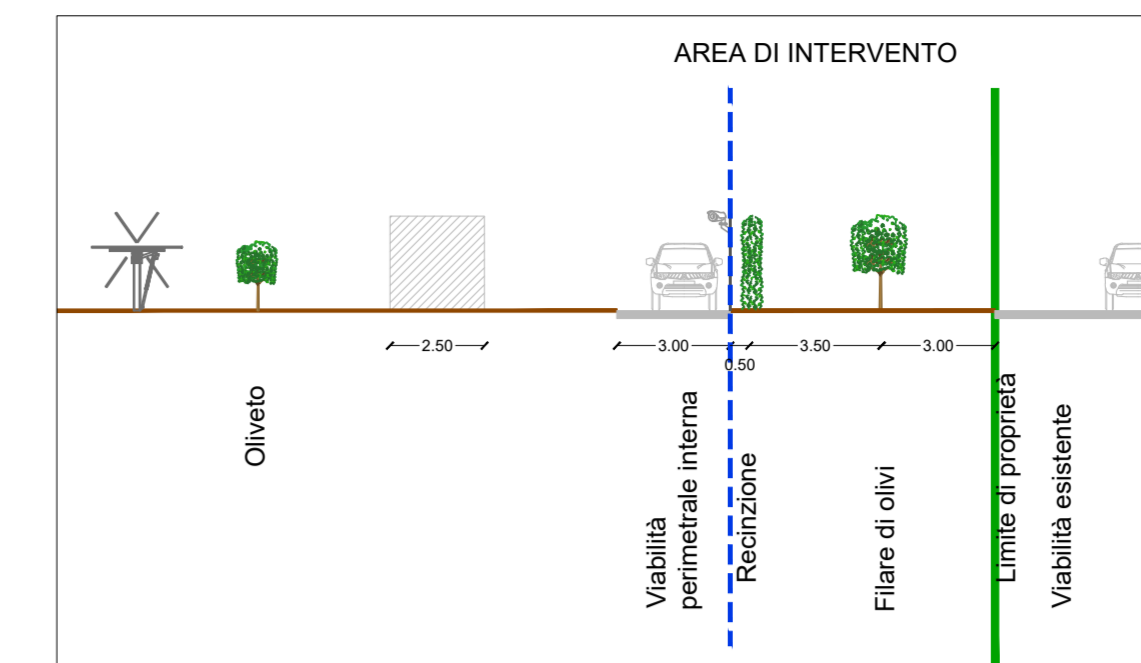


# SEZIONI STRADALI Scala 1:200

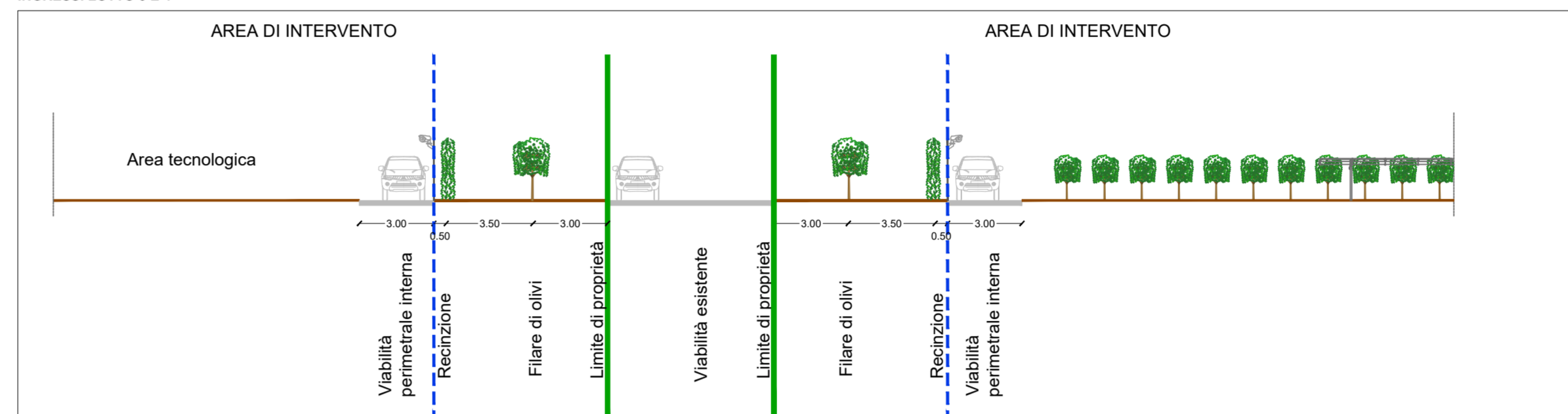
1 - SEZIONE A-A  
INGRESSO LOTTO 6



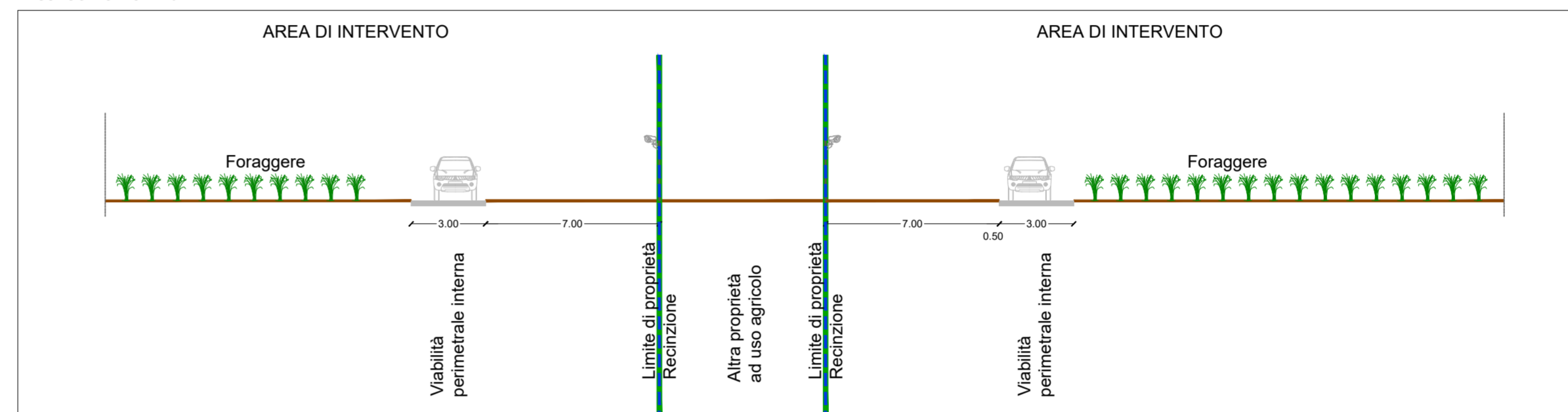
2 - SEZIONE B-B  
INGRESSO LOTTO 5



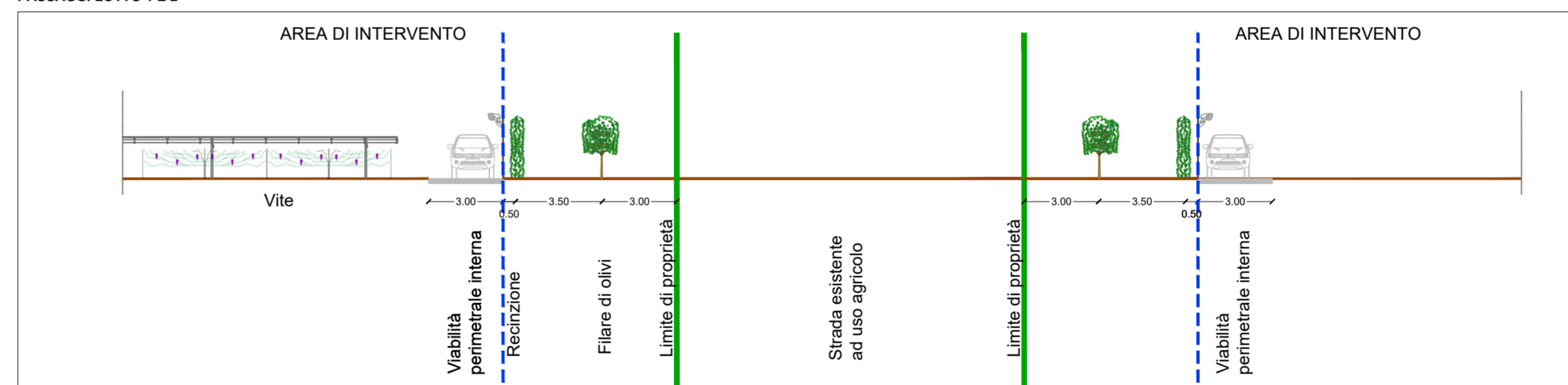
3 - SEZIONE C-C  
INGRESSI LOTTO 1 E 4



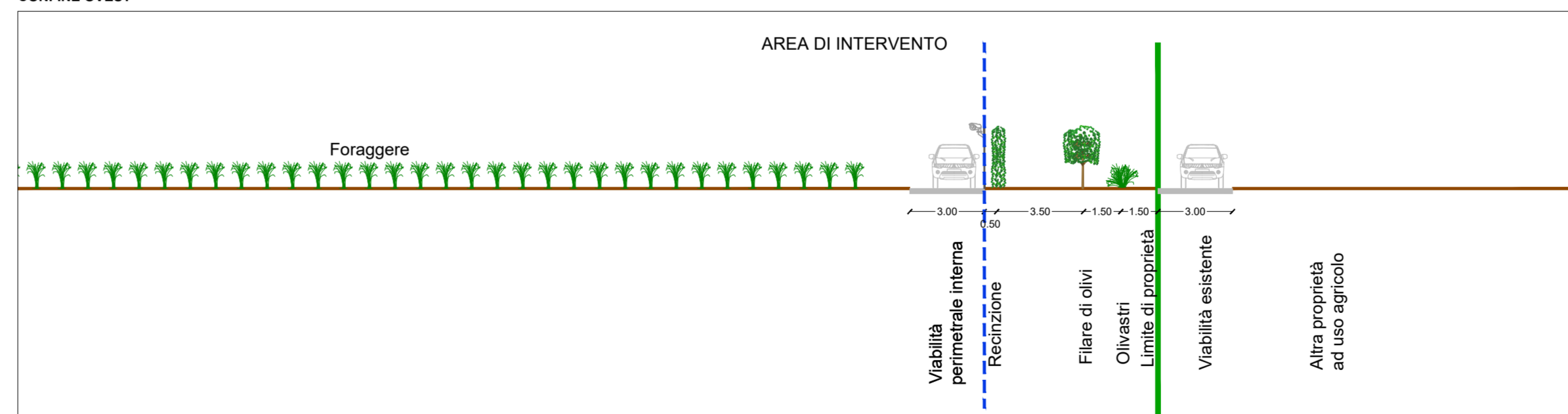
4 - SEZIONE D-D  
PASSAGGI LOTTO 2 E 3



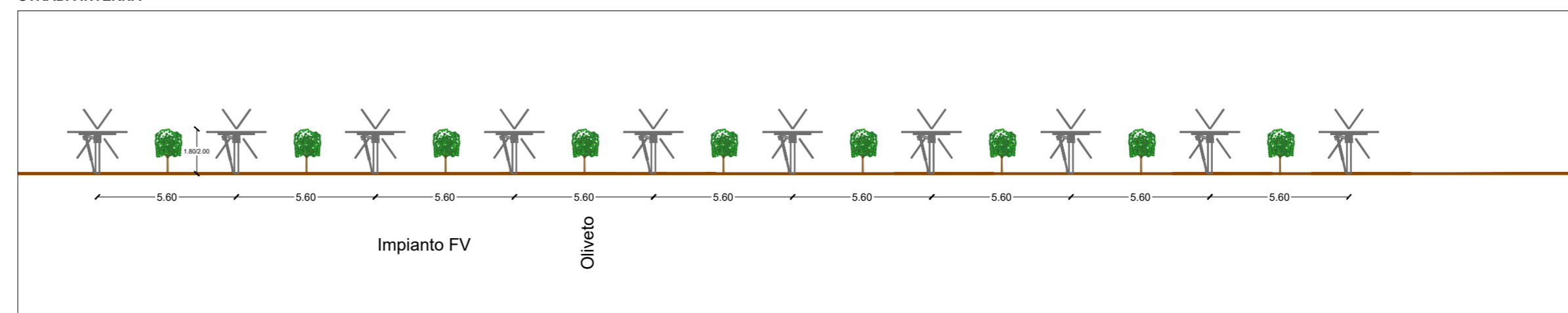
5 - SEZIONE E-E  
PASSAGGI LOTTO 1 E 2



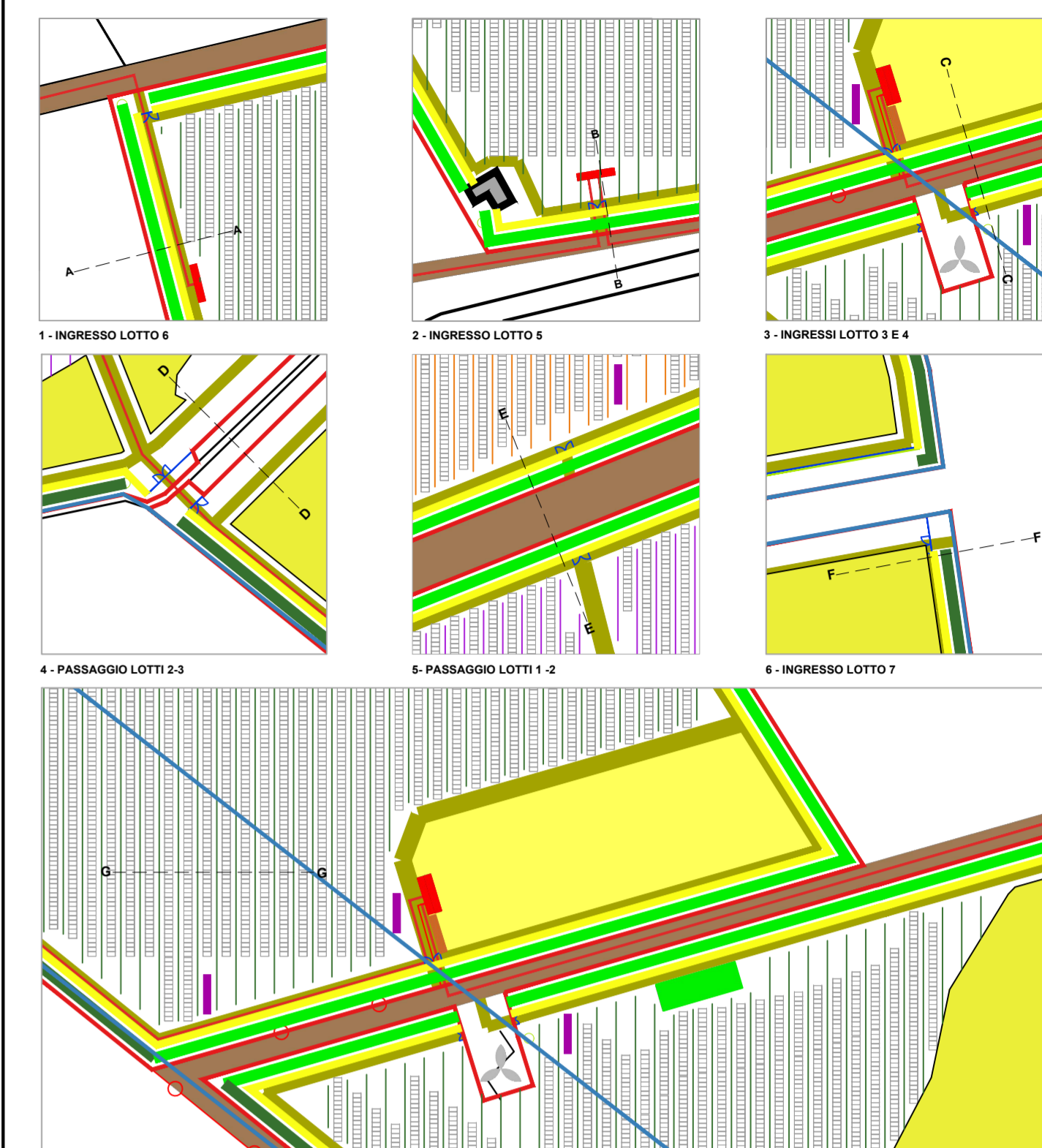
6 - SEZIONE F-F  
CONFINE OVEST



7 - SEZIONE G-G  
STRADA INTERNA



# KEYPLAN DETTAGLI



## AGROVOLTAICO PALOMBI - COMUNI DI SAN SEVERO E LUCERA (FG)

### PROGETTO DEFINITIVO

Autorizzazione Unica ai sensi del D.Lgs. 29 dicembre 2003, n. 387 per un impianto agrovoltico di superficie pari a 72 ha costituito da olivo, vite, officiali, orticole integrate ad un impianto fotovoltaico con tracker monoassiali (35,79 MWp) sito in località Palombi nel Comune di San Severo (FG) e Comune di Lucera (FG)

CODICE ELABORATO: <b>G.4</b>		TITOLO ELABORATO: <b>Planimetrie e sezioni di dettaglio</b>	
SCALA: Varie	FORMATO: A1	PROGETTISTA: Studio Santi Via Salaria 12 - 01014 Montalto di Castro (VT) C.F. P. P. A. con codice fiscale 01800000508 www.studioisanti.it - info@studioisanti.it Tel. +39 0766 510819	
PROPRONTE: DRAGONARA S.R.L. Via Salaria 12 - 01014 Montalto di Castro (VT) C.F. P. P. A. con codice fiscale 01800000508 www.dragonarastudioisanti.it		INGEGNERE: Ing. Federico Santi Ordine degli Ingegneri di Roma N. A20930	
AMMINISTRATORE UNICO: Pasquale Fabbio		INGEGNERE: Ing. Mauro Di Pietra Ordine degli Ingegneri di Roma N. A14624	



REV.	DATA	STATO	PREPARATO	RESAMINATO	APPROVATO
00	27-06-2023	PRIMA EMISSIONE	C. SERVI	F. CASTELLANI	F. SANTI

Questo documento è parte di un set di opere (progetti, bilanci, bozze, etc.) e non può essere utilizzato separatamente. È vietata espressamente la ristampa o l'uso non autorizzato senza permesso scritto dalla Studio Santi S.p.A. Le informazioni contenute nel presente documento sono da ritenersi valide limitatamente all'oggetto del documento stesso. Altre informazioni sono da ritenersi non valide e da verificare. Le informazioni riportate nel presente documento non sono da ritenersi "stop drawing" e pertanto l'esplicitazione delle opere dovrà verificare il campo quanto necessario per l'acquisto dei materiali.