

# REGIONE PUGLIA

Comuni di Caprarica di Lecce, San Donato di Lecce,  
Soletto e Galatina (LE)



Progetto per la realizzazione e l'esercizio di un impianto agrivoltaico di potenza nominale pari a 51,97 MW e delle opere connesse ed infrastrutture necessarie alla connessione alla RTN  
STMG: 202200717 - Denominazione impianto Caprarica 1

Committente:

**Caprarica SPV s.r.l.**

**Piazza Antonio Salviati n.1, 00152 Roma**

Responsabile della progettazione:

**Ing. Luigi Rutigliano**

**Ordine degli Ingegneri di Barletta Andria Trani Sez.A-1246**

**Studio Ing.Rutigliano Luigi via Vivaldi n. 38 76131 Barletta (BT)**



Elaborato: **Amb\_03**

Codice progetto: **7KWBSM5**

## Valutazione Preventiva Impatto Archeologico

Data: Maggio 2023

Scala:

Progetto

- Preliminare  
 Definitivo  
 As Built

Professionisti:

Dott. Archeologo Arturo M. Clavica  
Iscritto all'Elenco degli operatori abilitati alla redazione del documento di valutazione archeologica del progetto preliminare di opera pubblica al n. 3310 dal 20/09/2016



**Caprarica SPV s.r.l.**  
**Piazza Antonio Salviati n.1**  
**00152- Roma**  
**P.Iva 16412011005**

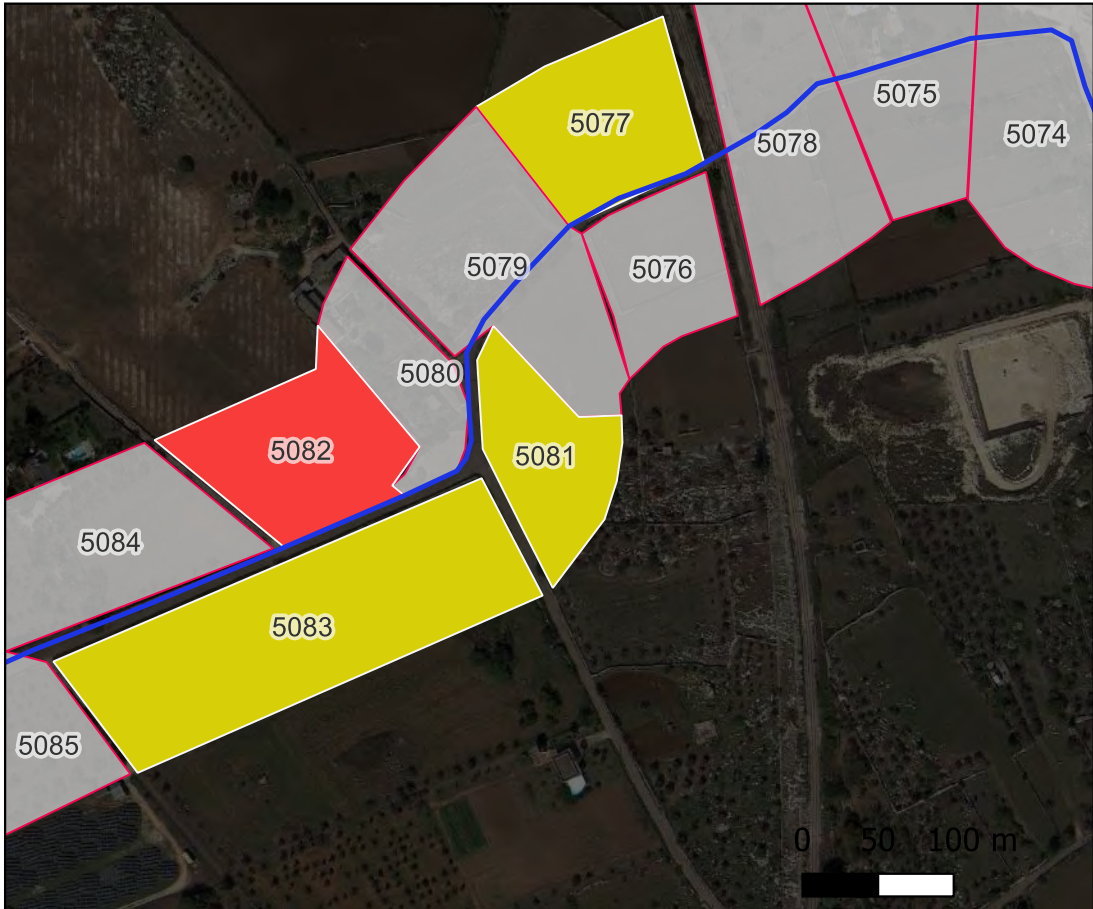
Revisione	Data	Descrizione	Redatto	Approvato	Autorizzato

**Ricognizione 82669ed5f4f944c4a4f3bec444120eee**  
**Unità di ricognizione 5081 - Data 2023/02/23**

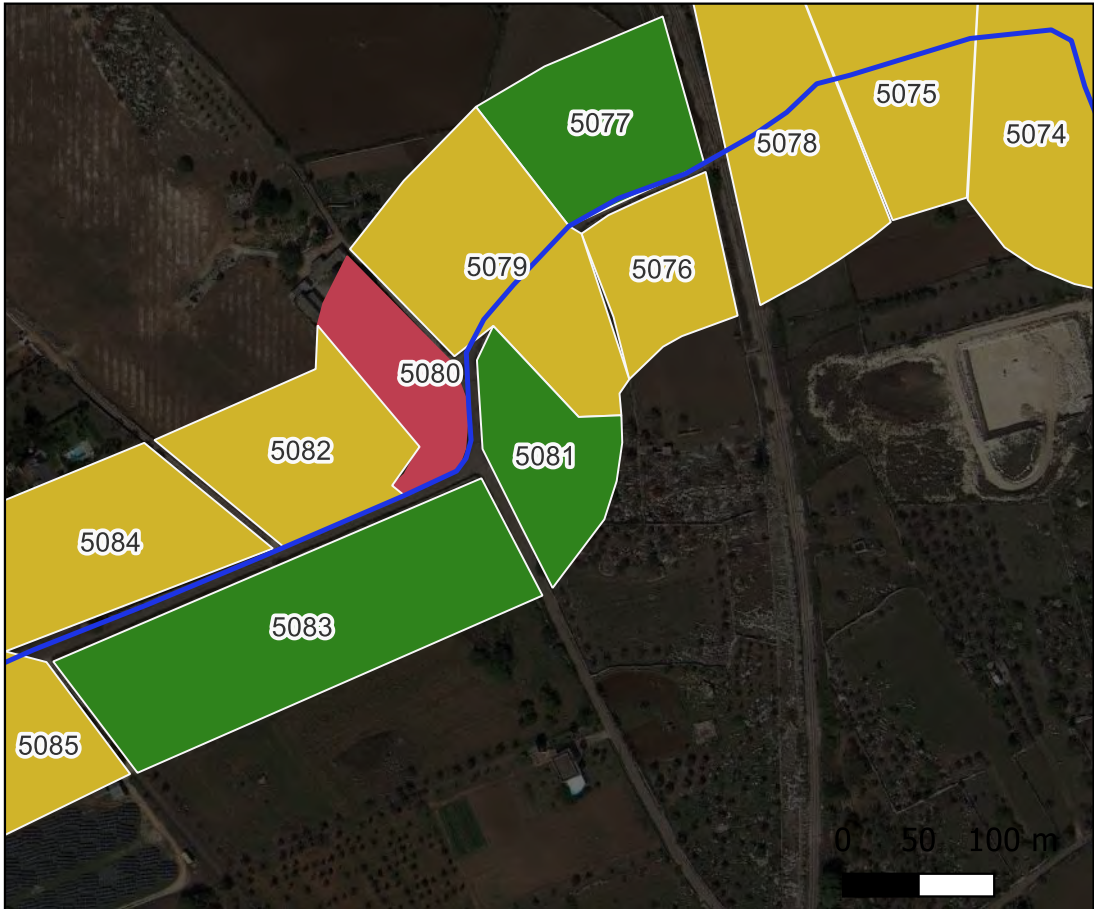


Foto campo

Visibilità del suolo: 1



Copertura del suolo: superficie boscata e ambiente seminaturale



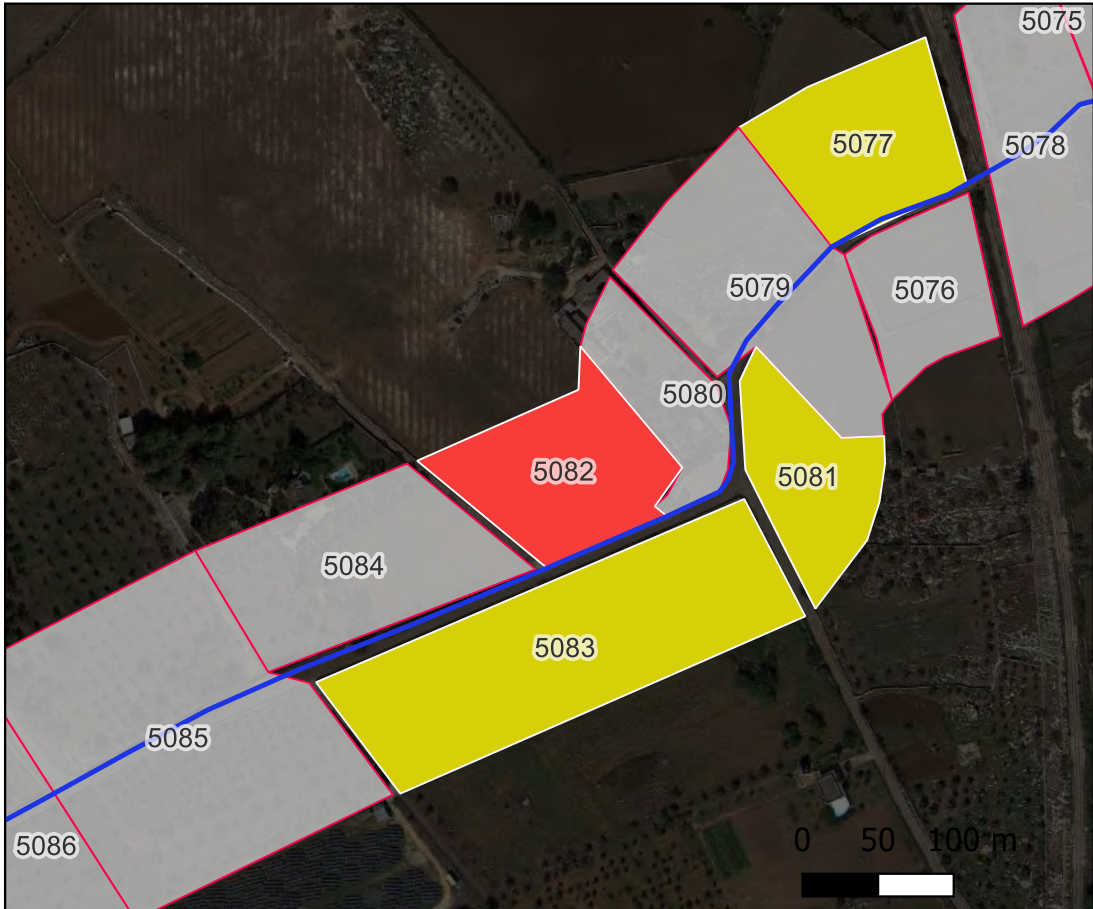
**Ricognizione 82669ed5f4f944c4a4f3bec444120eee**  
**Unità di ricognizione 5082 - Data 2023/02/23**

Copertura del suolo: superficie agricola utilizzata - arativo

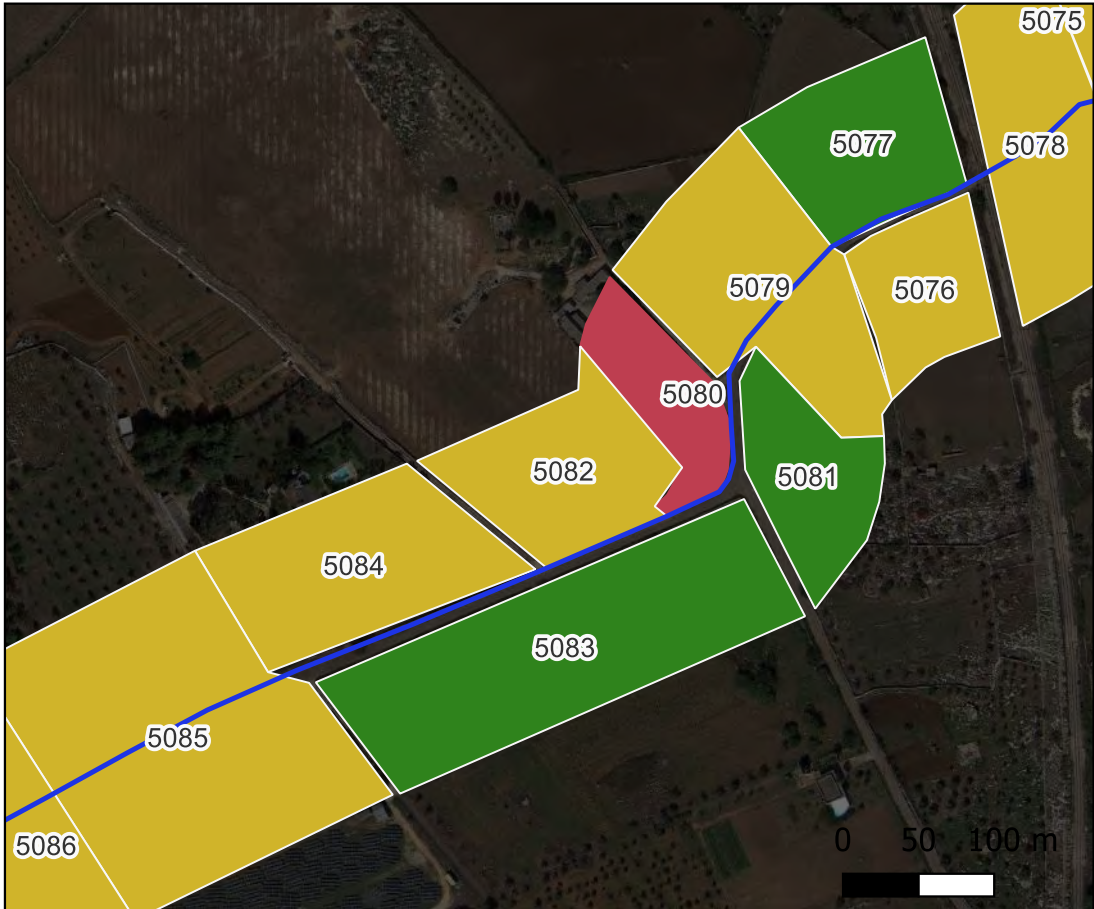


Foto campo

Visibilità del suolo: 5



Copertura del suolo: superficie agricola utilizzata

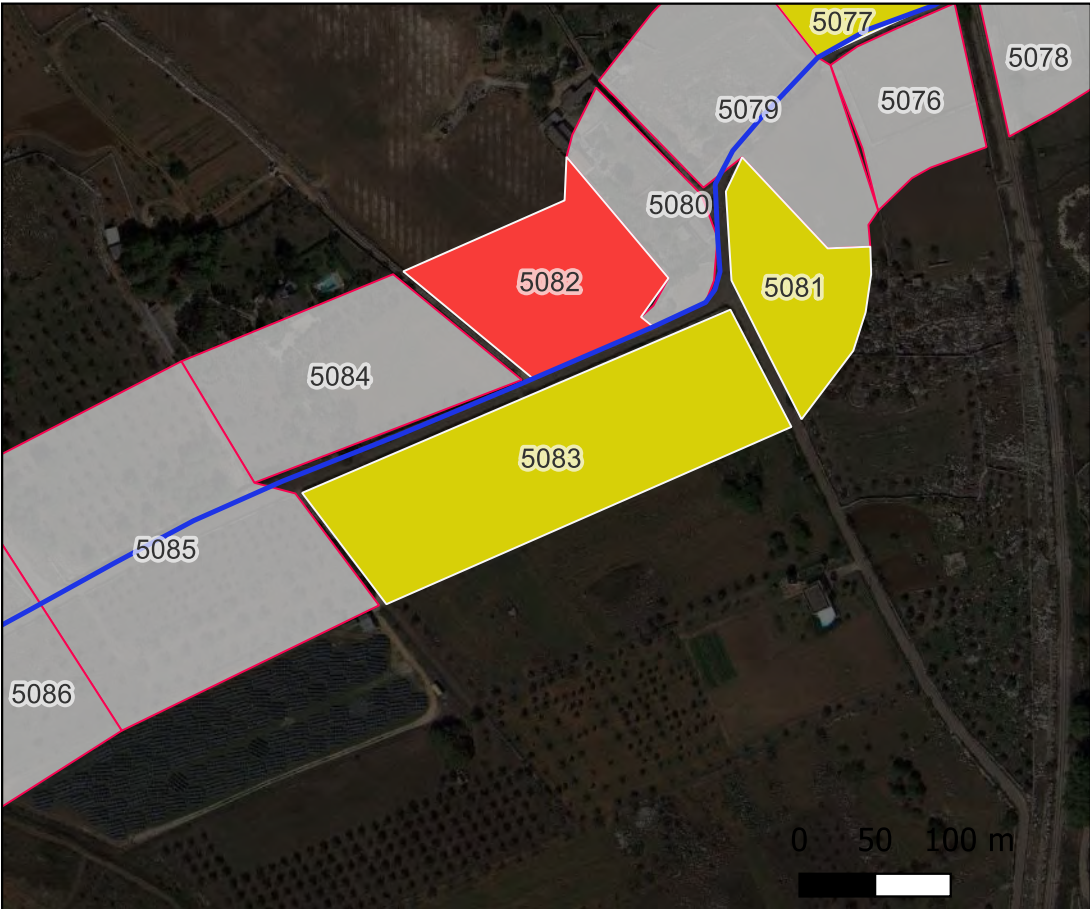


**Ricognizione 82669ed5f4f944c4a4f3bec444120eee**  
**Unità di ricognizione 5083 - Data 2023/02/23**

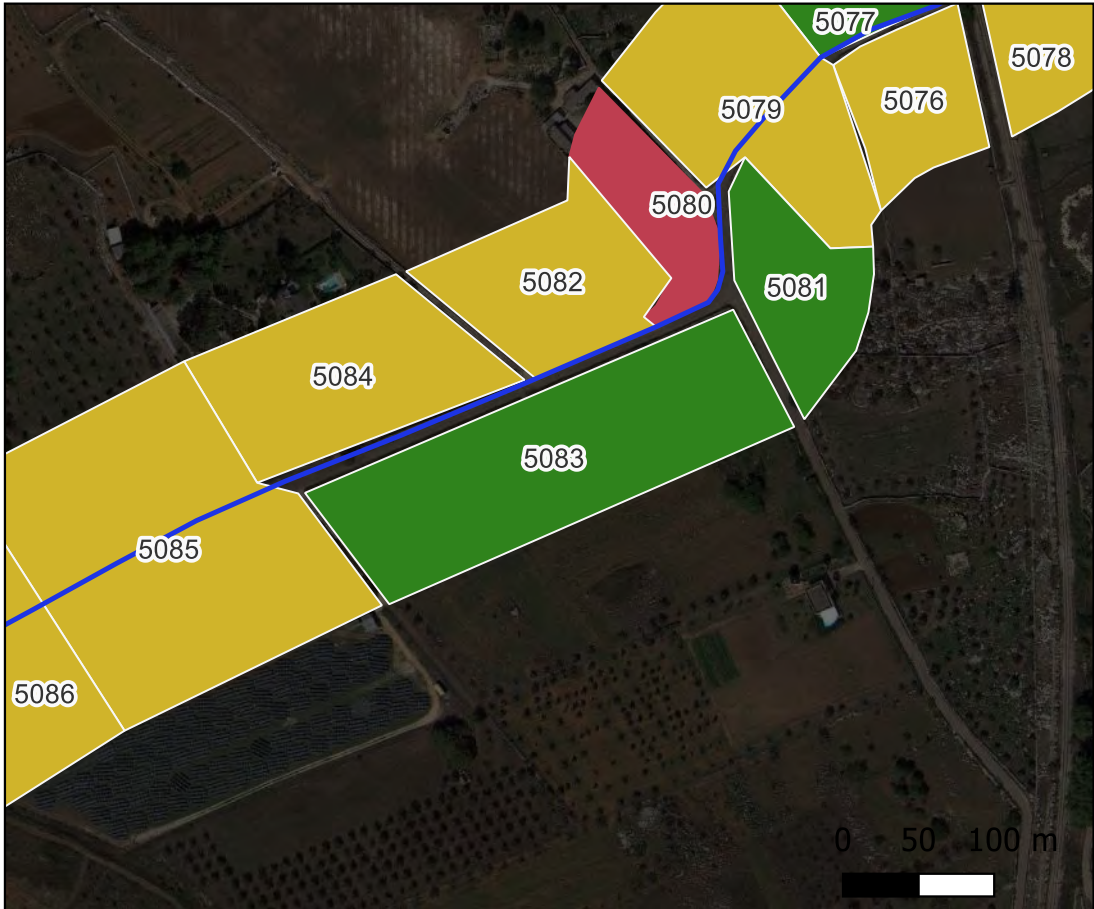


Foto campo

Visibilità del suolo: 1



Copertura del suolo: superficie boscata e ambiente seminaturale



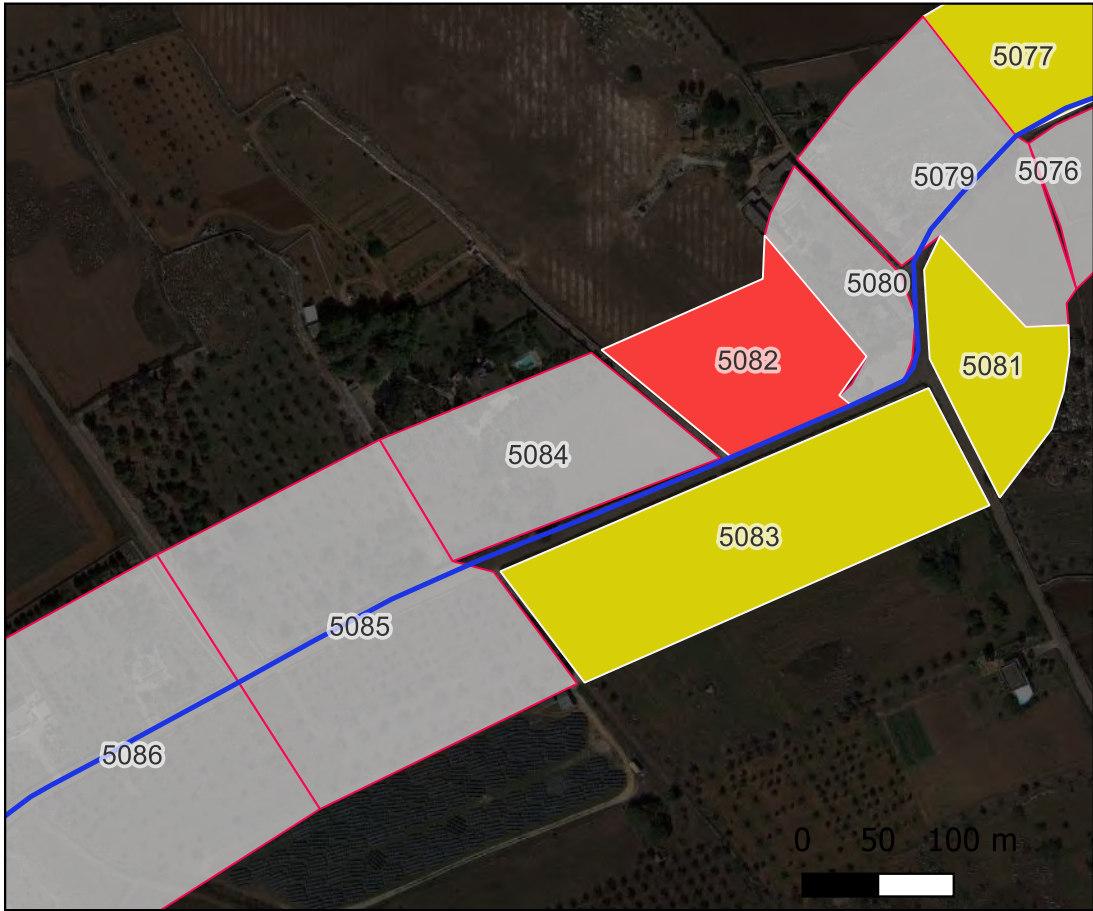
**Ricognizione 82669ed5f4f944c4a4f3bec444120eee**  
**Unità di ricognizione 5084 - Data 2023/02/23**

Copertura del suolo: superficie agricola utilizzata - uliveto



Foto campo

Visibilità del suolo: 0 (area non accessibile)



Copertura del suolo: superficie agricola utilizzata

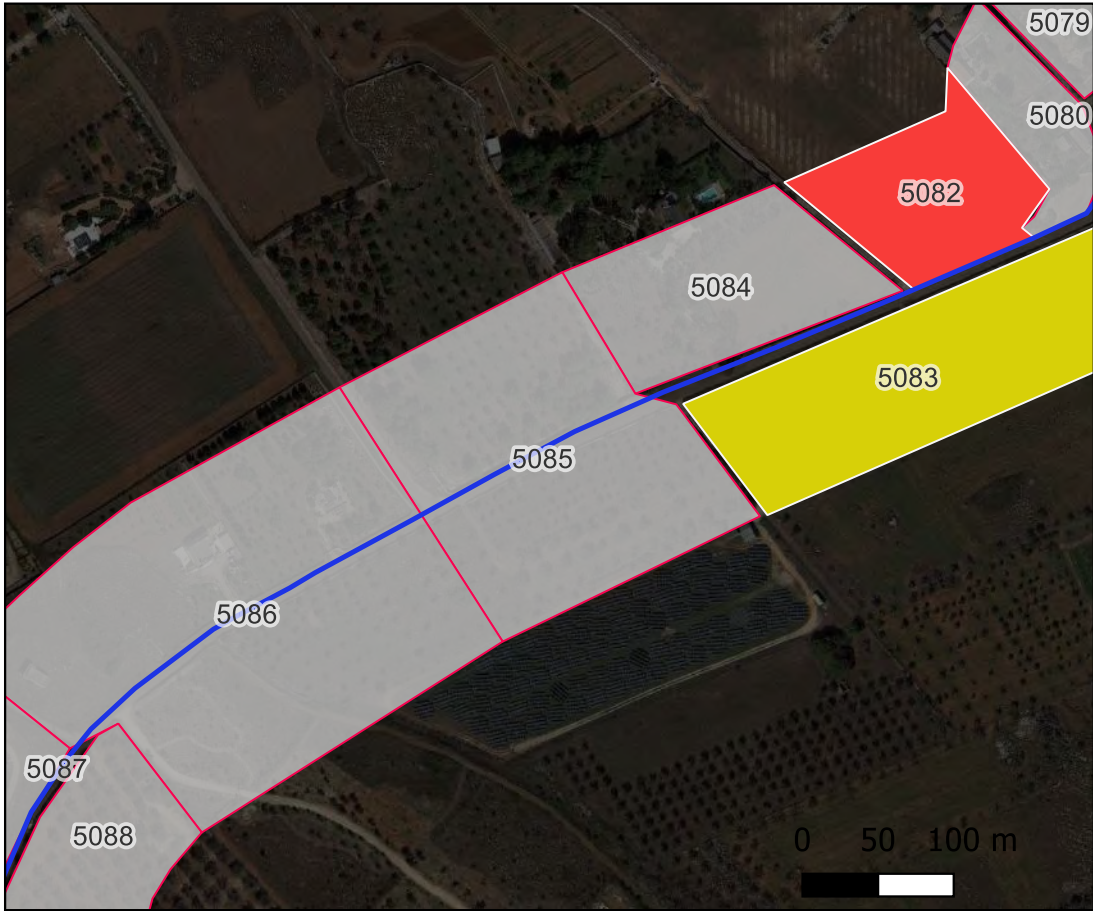


**Ricognizione 82669ed5f4f944c4a4f3bec444120eee**  
**Unità di ricognizione 5085 - Data 2023/02/23**

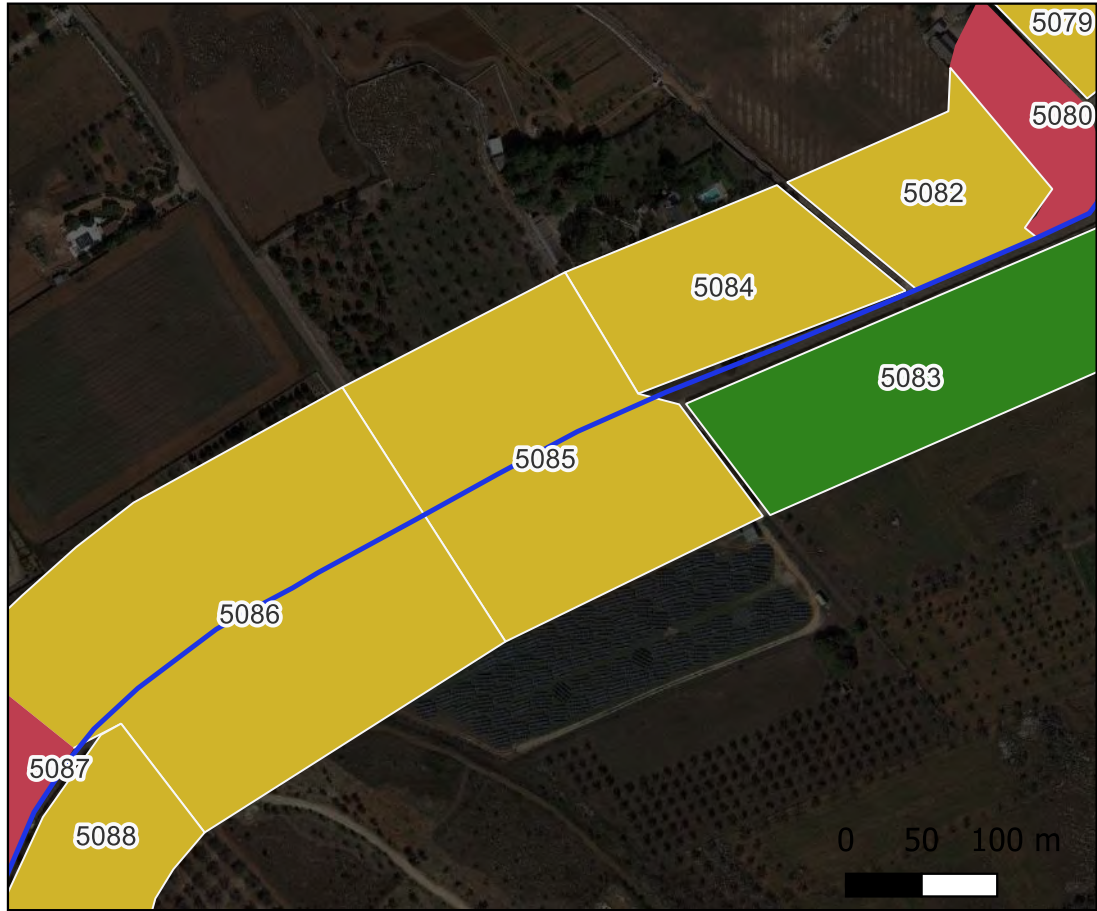


Foto campo

**Visibilità del suolo:** 0 (area non accessibile)



**Copertura del suolo:** superficie agricola utilizzata

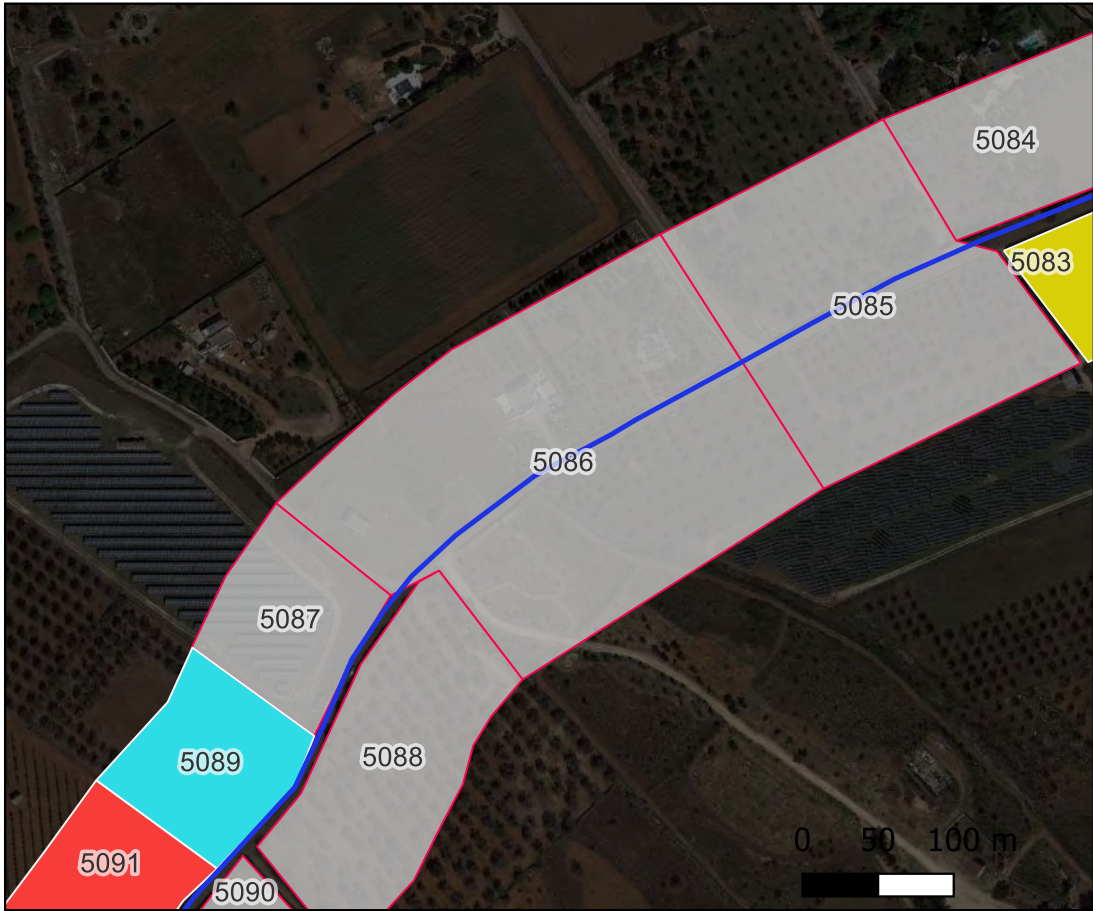


**Ricognizione 82669ed5f4f944c4a4f3bec444120eee**  
**Unità di ricognizione 5086 - Data 2023/02/23**

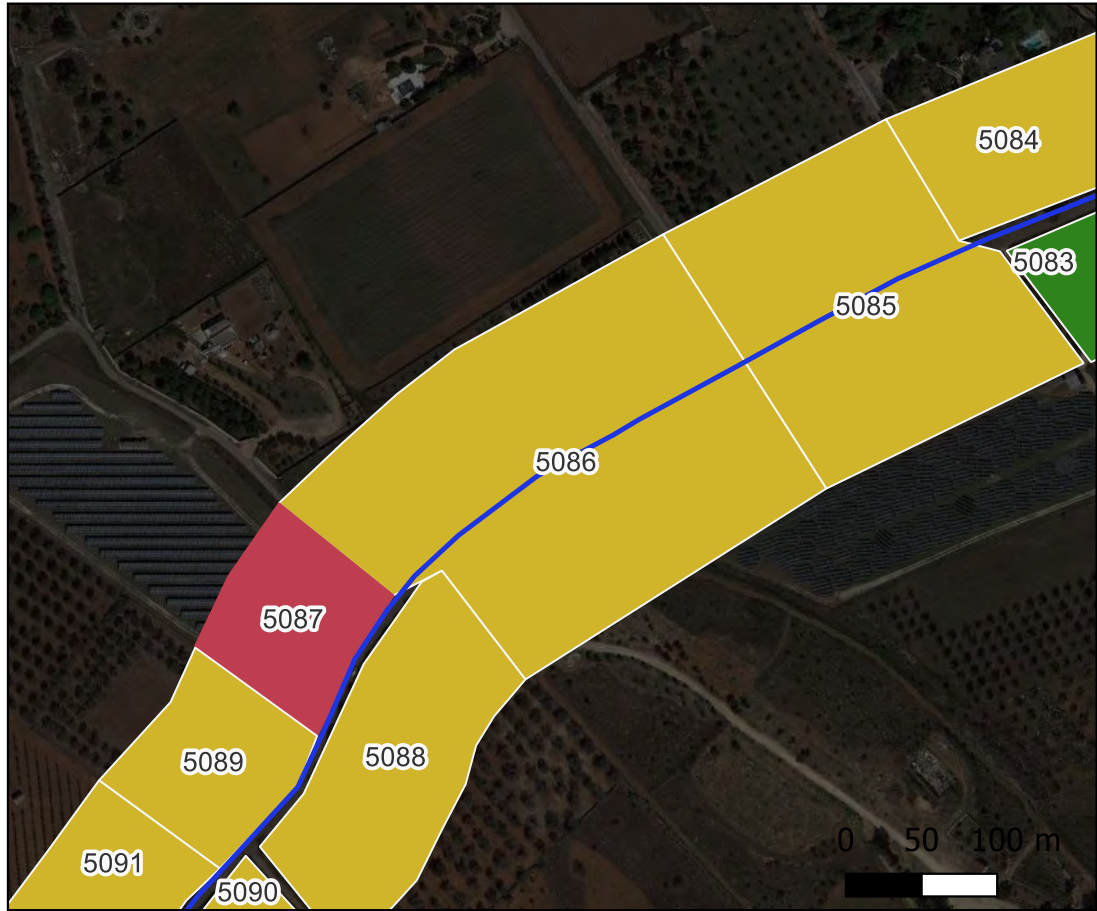


Foto campo

Visibilità del suolo: 0 (area non accessibile)



Copertura del suolo: superficie agricola utilizzata



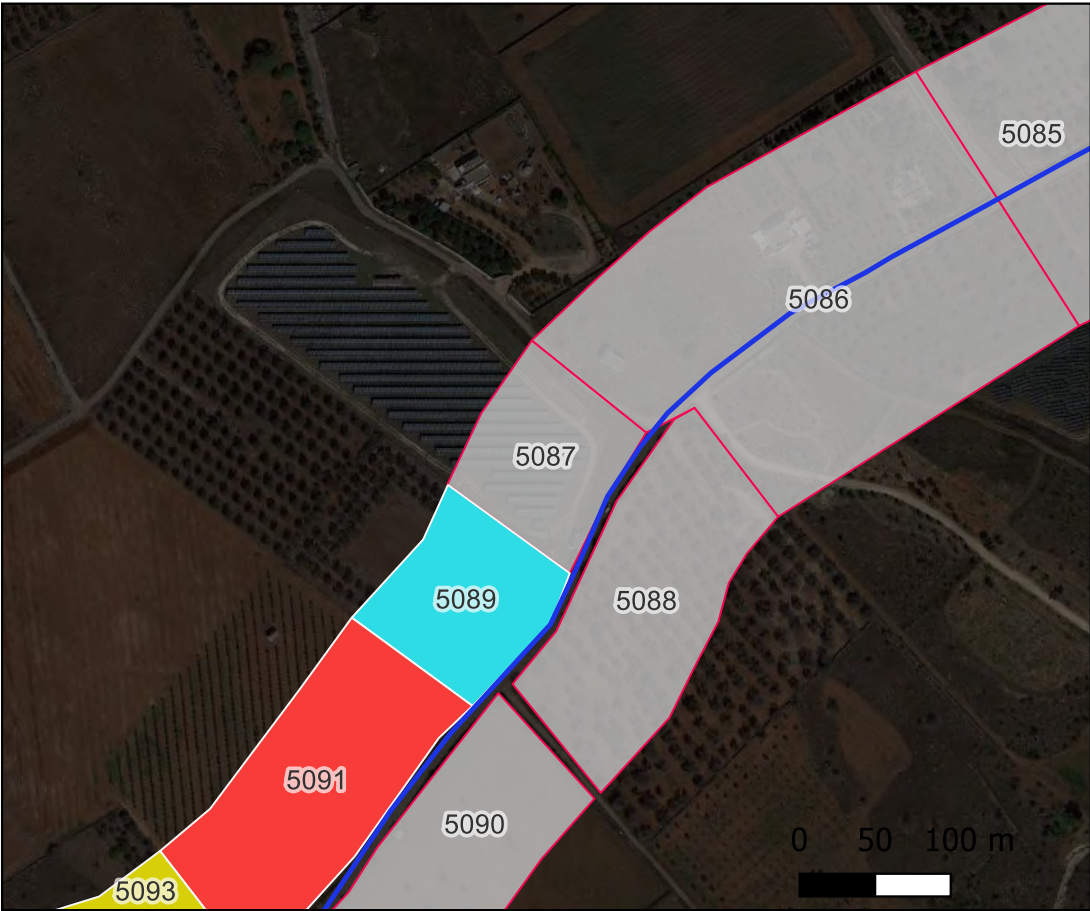
**Ricognizione 82669ed5f4f944c4a4f3bec444120eee**  
**Unità di ricognizione 5087 - Data 2023/02/23**

Copertura del suolo: superficie artificiale - fotovoltaico



Foto campo

Visibilità del suolo: 0 (area non accessibile)



Copertura del suolo: superficie artificiale





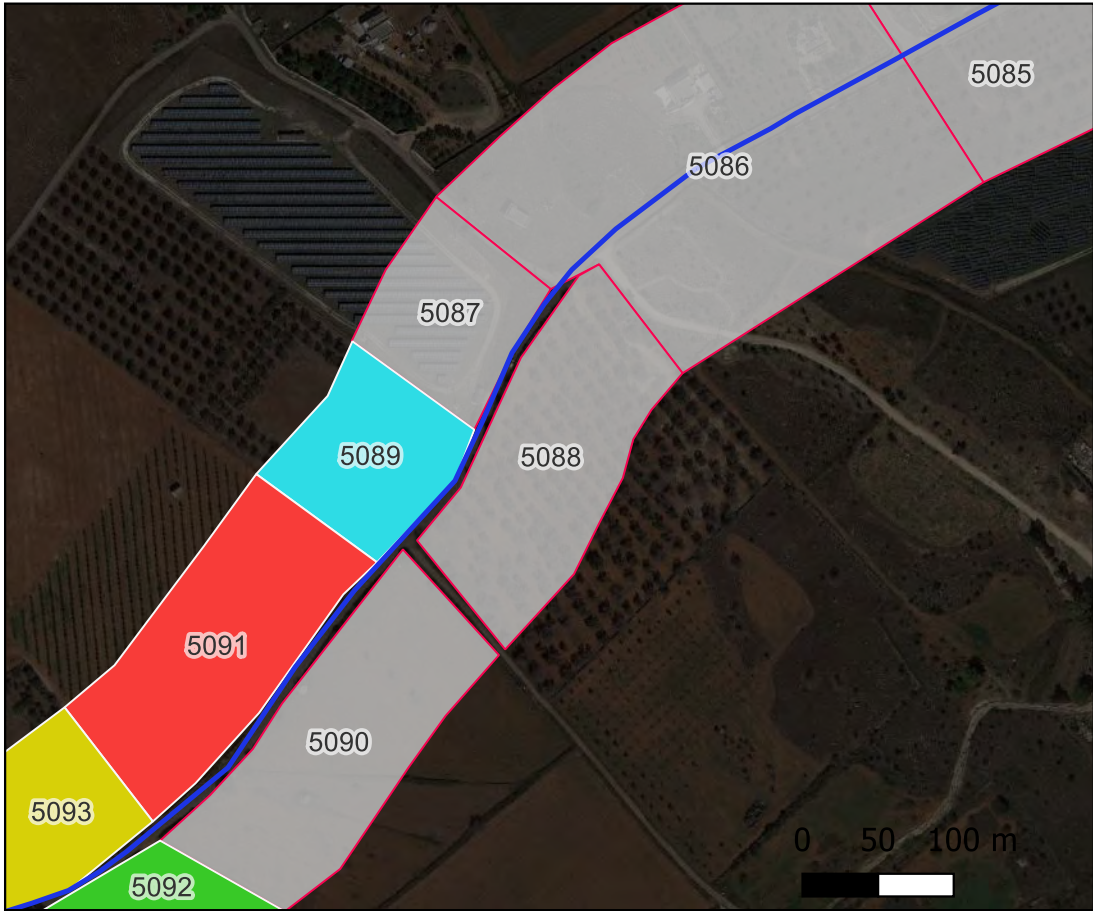
**Ricognizione 82669ed5f4f944c4a4f3bec444120eee**  
**Unità di ricognizione 5088 - Data 2023/02/23**

Copertura del suolo: superficie agricola utilizzata - uliveto



Foto campo

Visibilità del suolo: 0 (area non accessibile)



Copertura del suolo: superficie agricola utilizzata



**Ricognizione 82669ed5f4f944c4a4f3bec444120eee**  
**Unità di ricognizione 5089 - Data 2023/02/23**

Copertura del suolo: superficie agricola utilizzata - uliveto

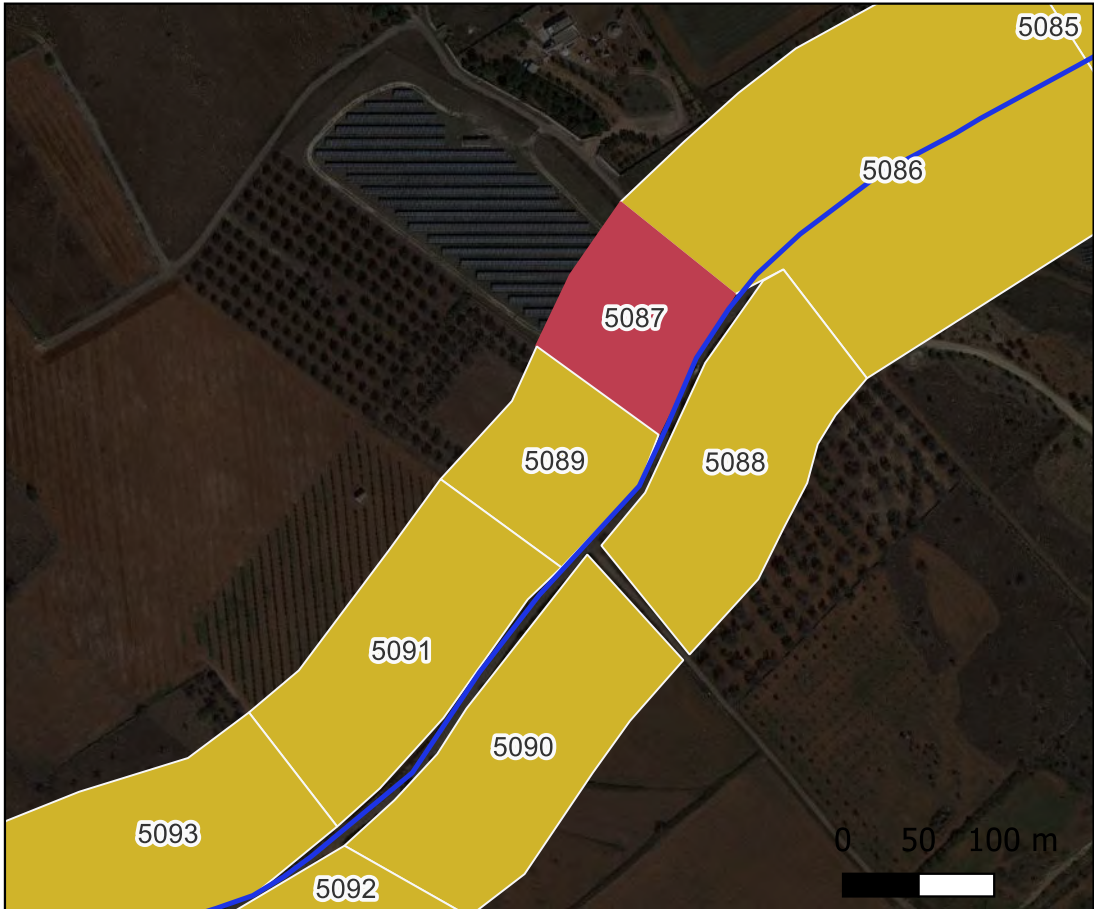


Foto campo

Visibilità del suolo: 3



Copertura del suolo: superficie agricola utilizzata

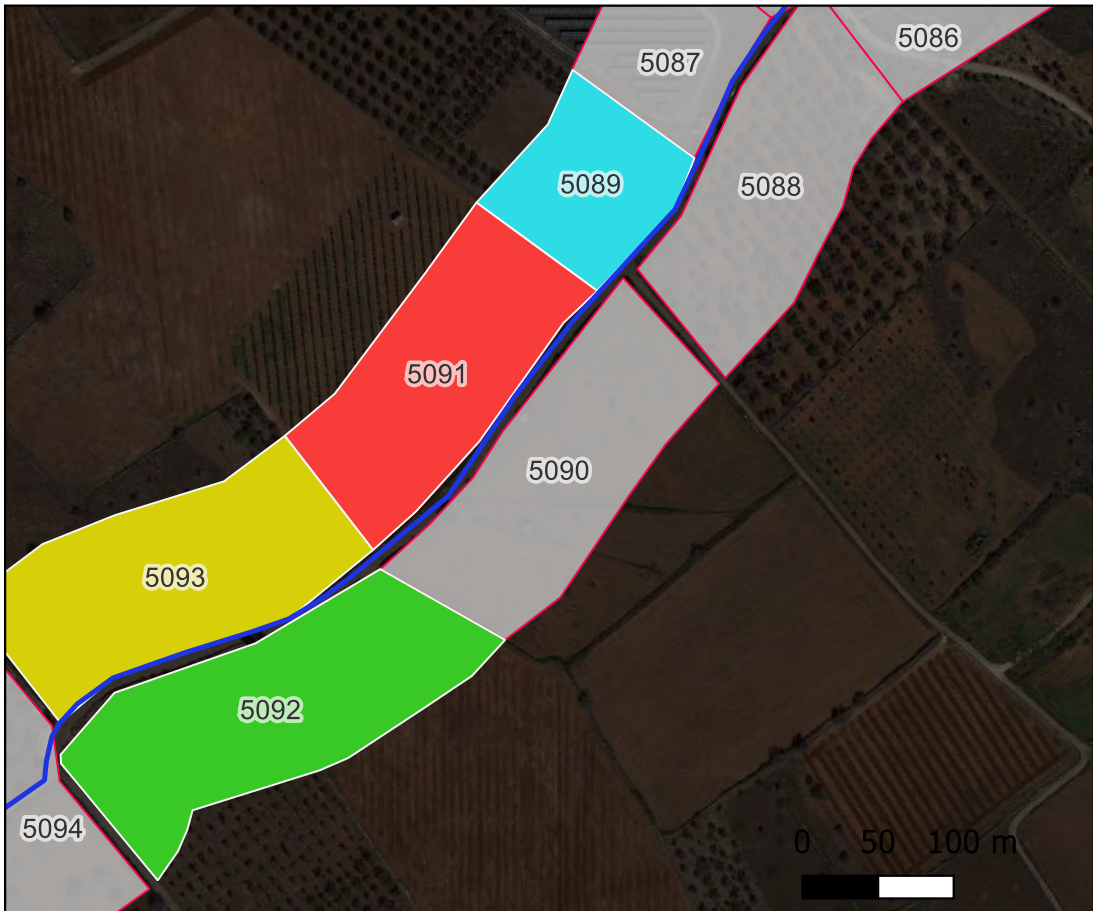


**Ricognizione 82669ed5f4f944c4a4f3bec444120eee**  
**Unità di ricognizione 5090 - Data 2023/02/23**

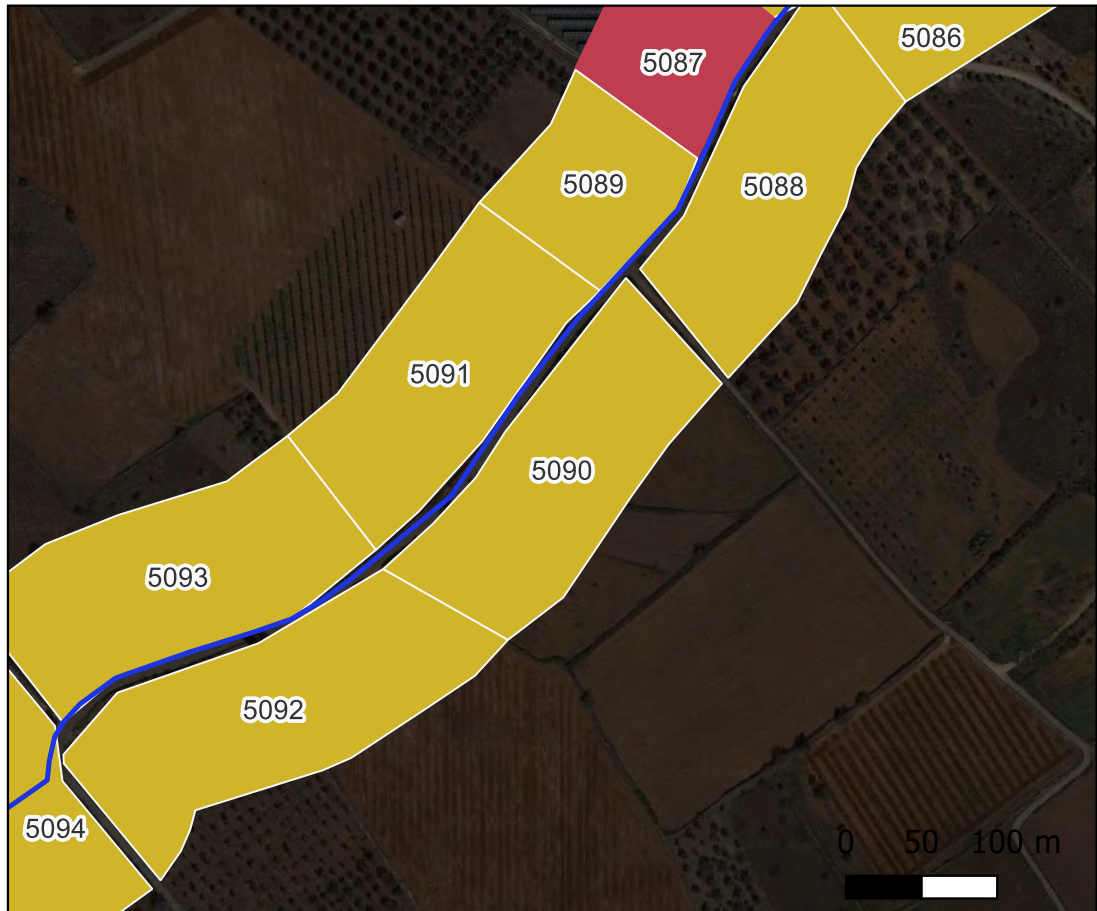


Foto campo

**Visibilità del suolo:** 0 (area non accessibile)



**Copertura del suolo:** superficie agricola utilizzata



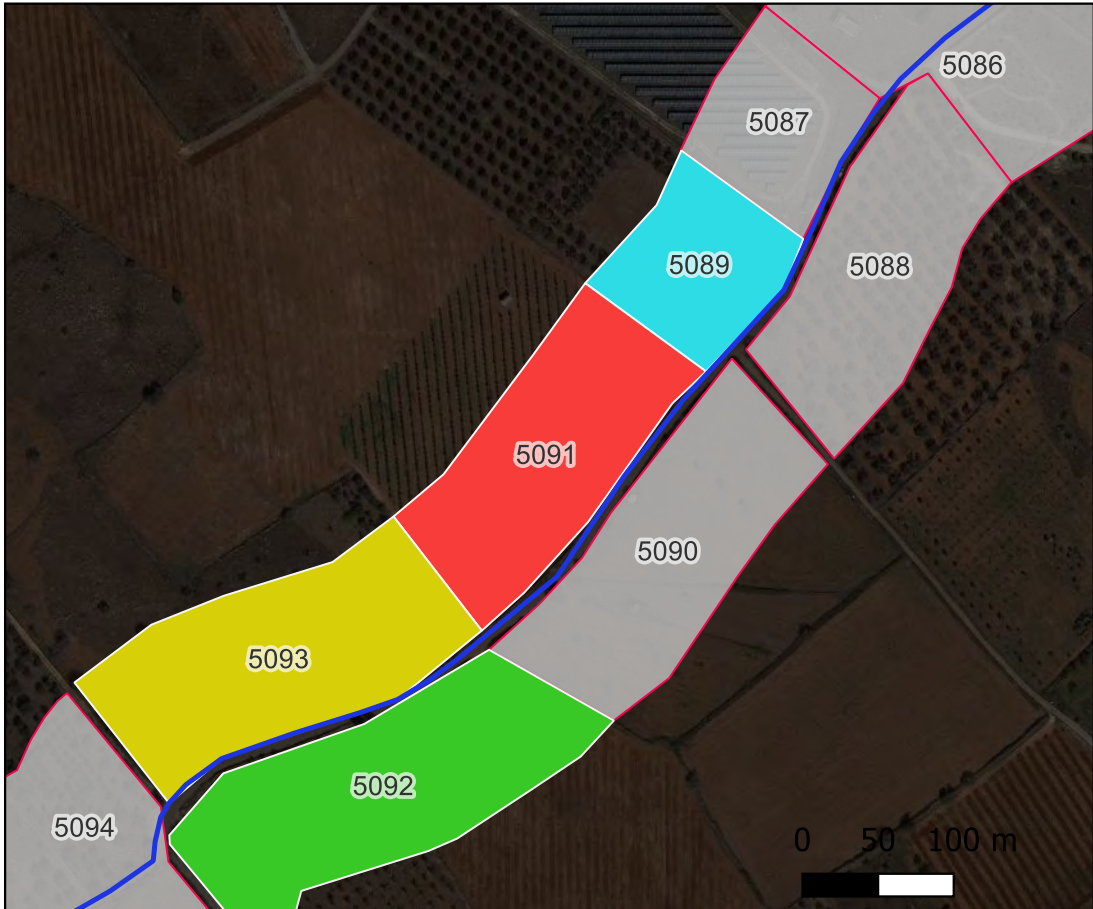
**Ricognizione 82669ed5f4f944c4a4f3bec444120eee**  
**Unità di ricognizione 5091 - Data 2023/02/23**

Copertura del suolo: superficie agricola utilizzata - ortaggi

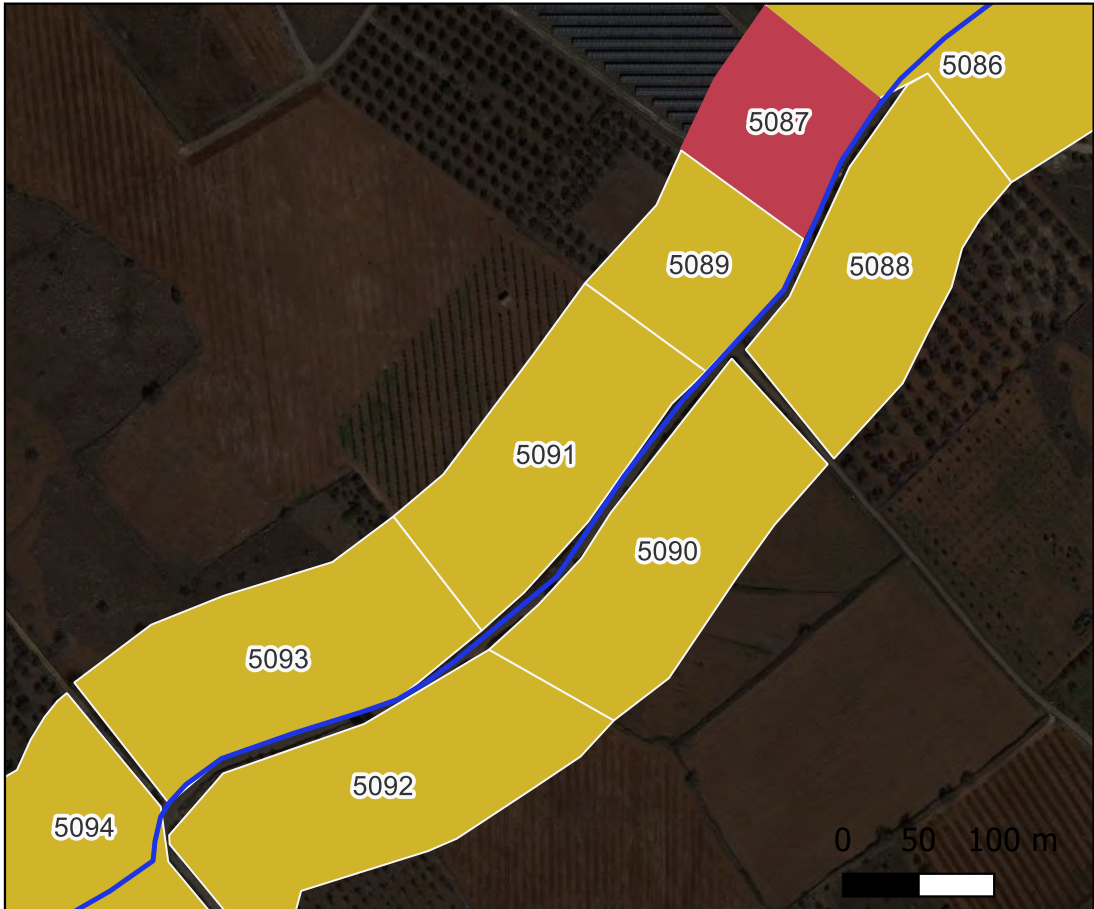


Foto campo

Visibilità del suolo: 5



Copertura del suolo: superficie agricola utilizzata



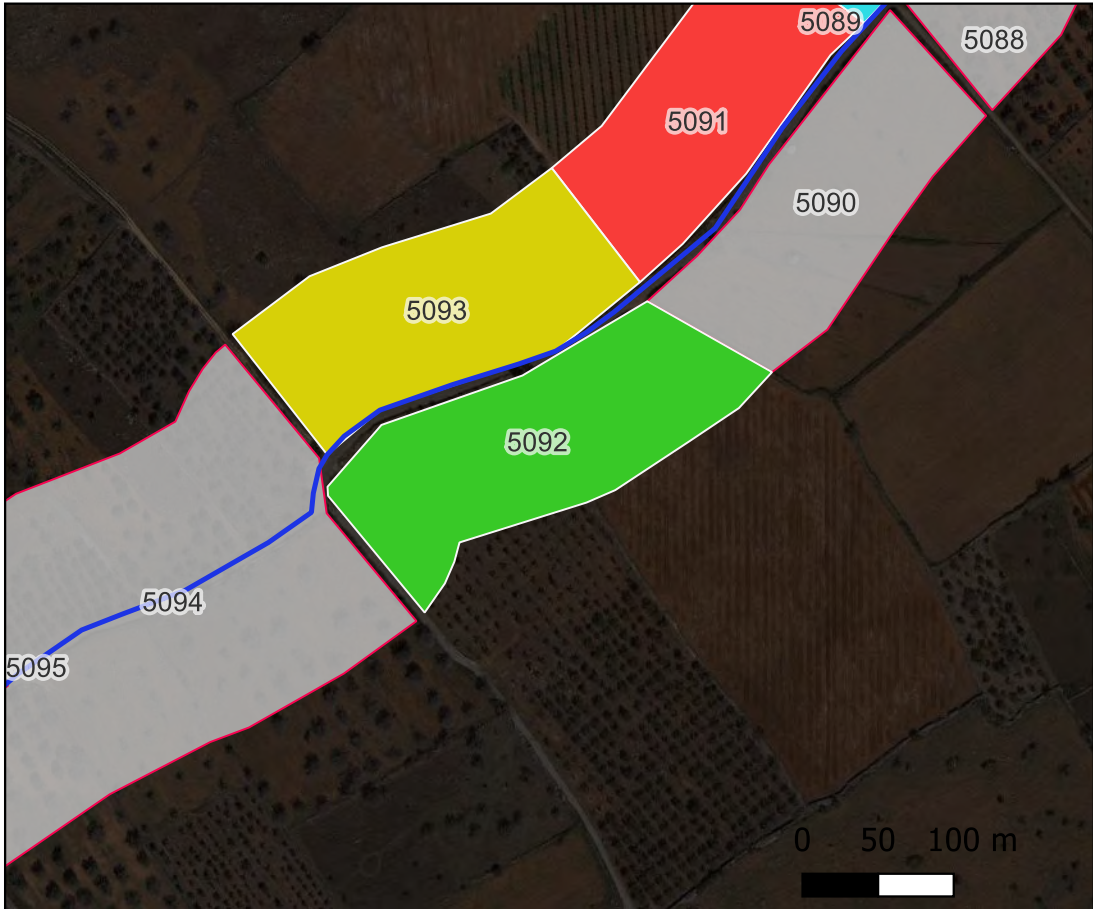
**Ricognizione 82669ed5f4f944c4a4f3bec444120eee**  
**Unità di ricognizione 5092 - Data 2023/02/23**

Copertura del suolo: superficie agricola utilizzata - uliveto

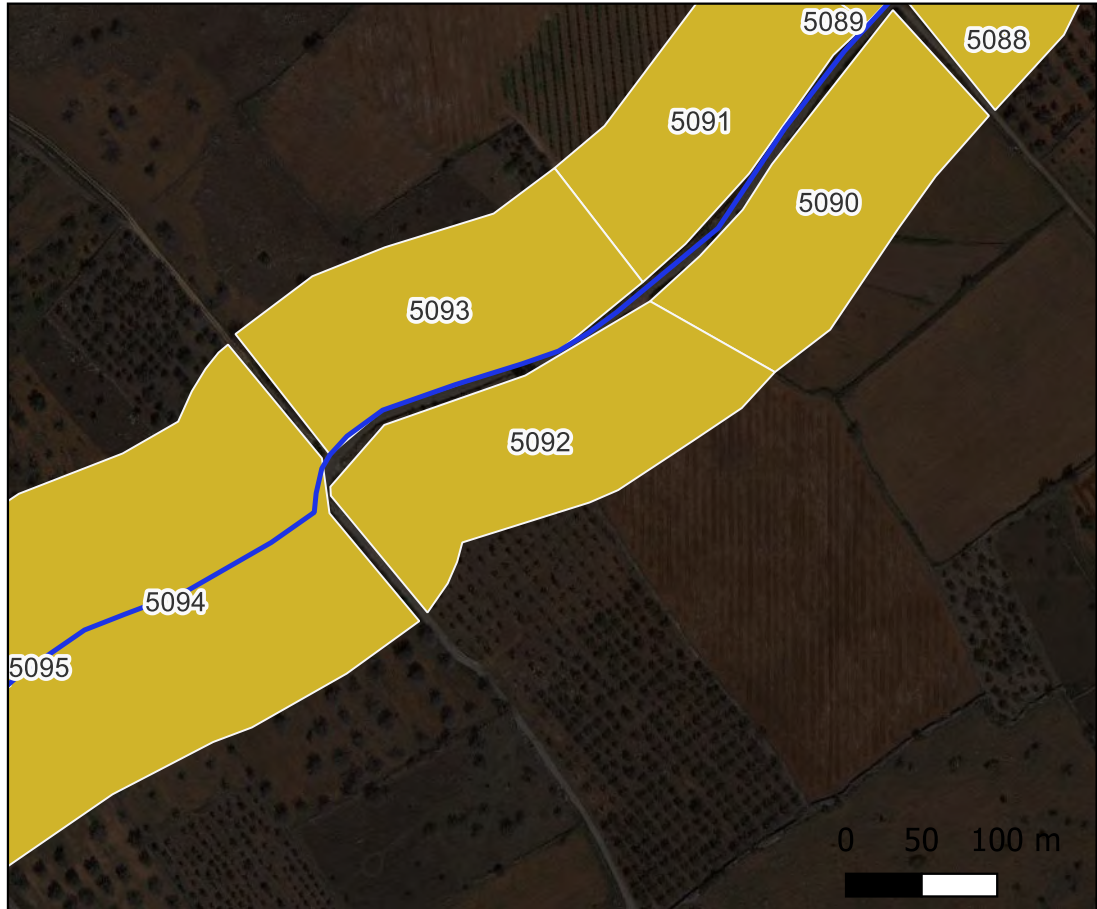


Foto campo

Visibilità del suolo: 2



Copertura del suolo: superficie agricola utilizzata



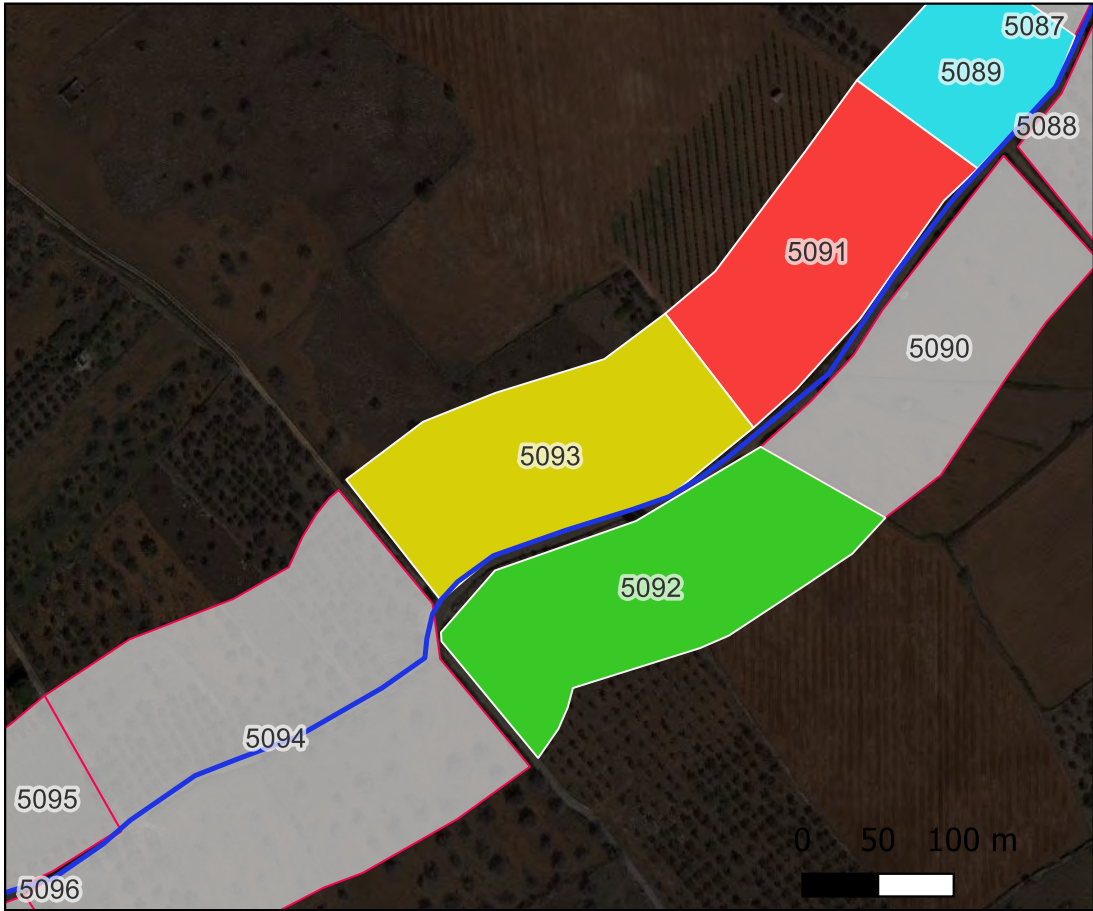
**Ricognizione 82669ed5f4f944c4a4f3bec444120eee**  
**Unità di ricognizione 5093 - Data 2023/02/23**

Copertura del suolo: superficie agricola utilizzata - uliveto

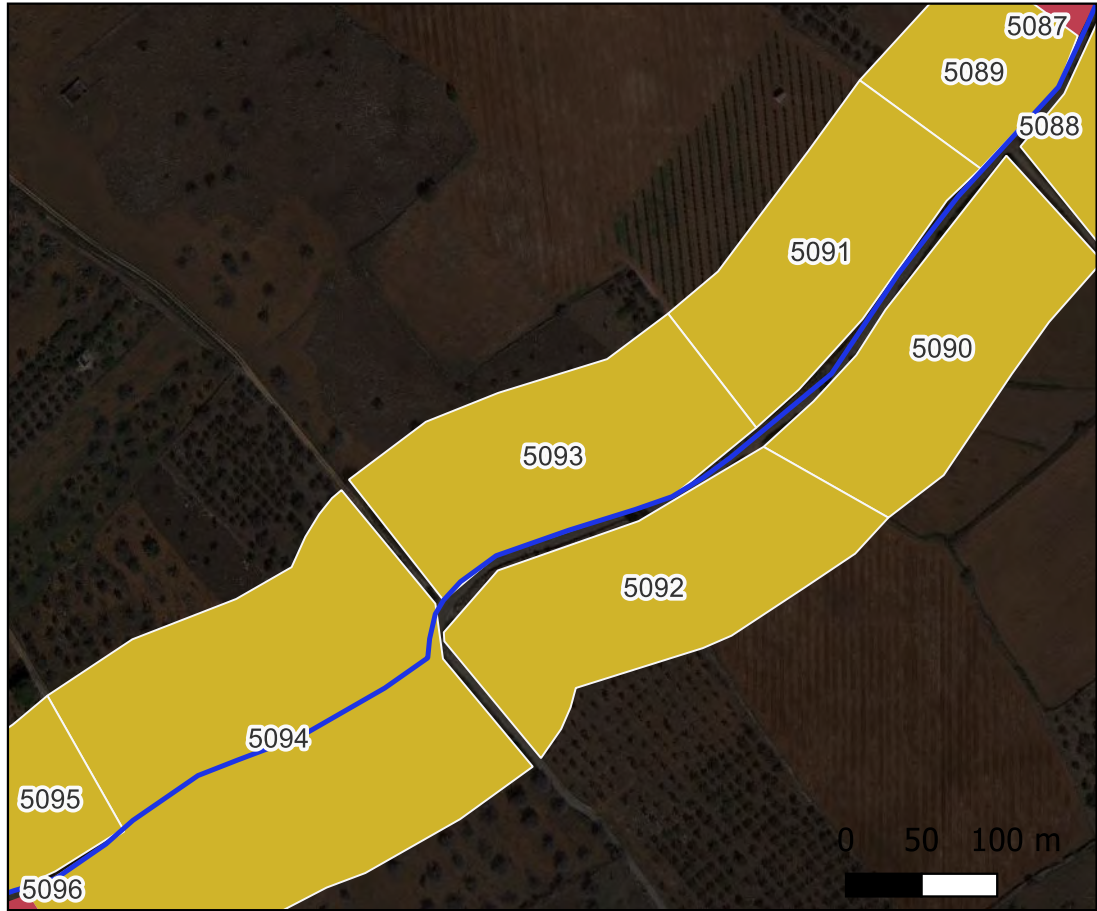


Foto campo

Visibilità del suolo: 1



Copertura del suolo: superficie agricola utilizzata



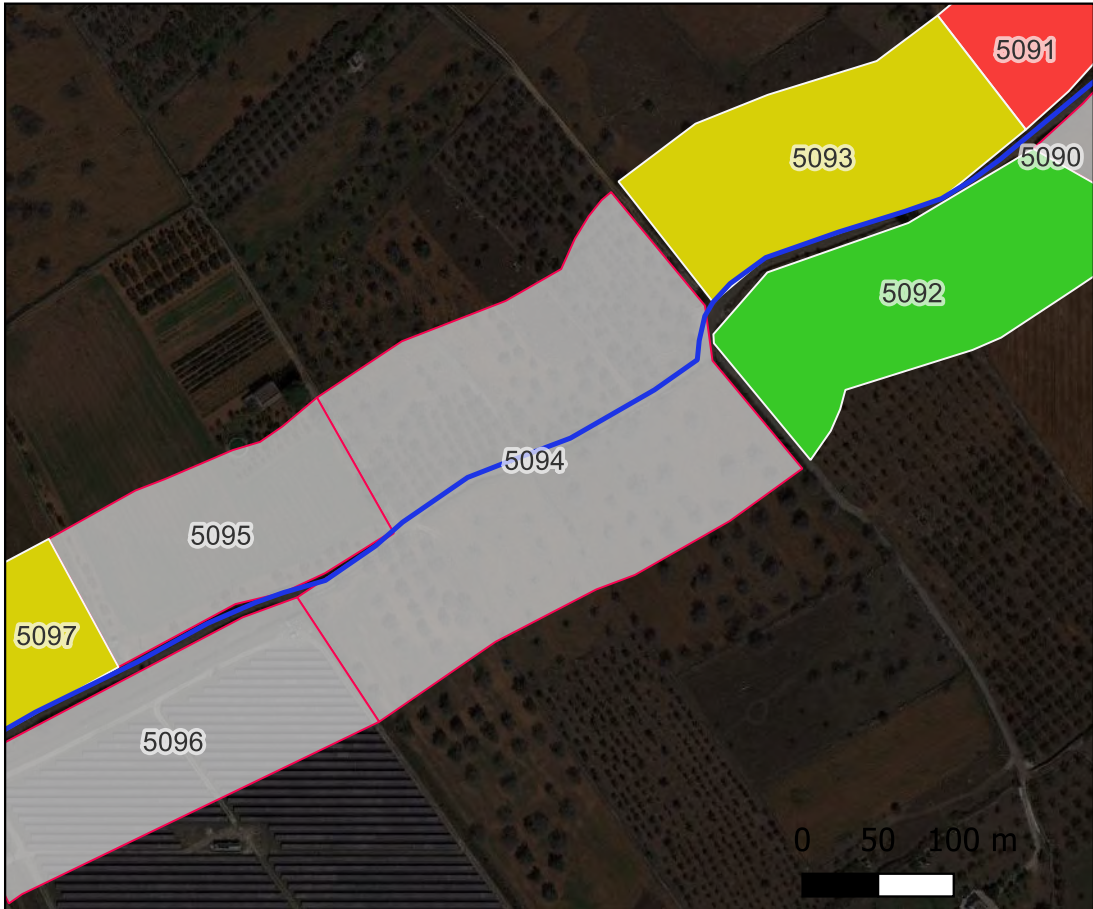
**Ricognizione 82669ed5f4f944c4a4f3bec444120eee**  
**Unità di ricognizione 5094 - Data 2023/02/23**

Copertura del suolo: superficie agricola utilizzata - uliveto

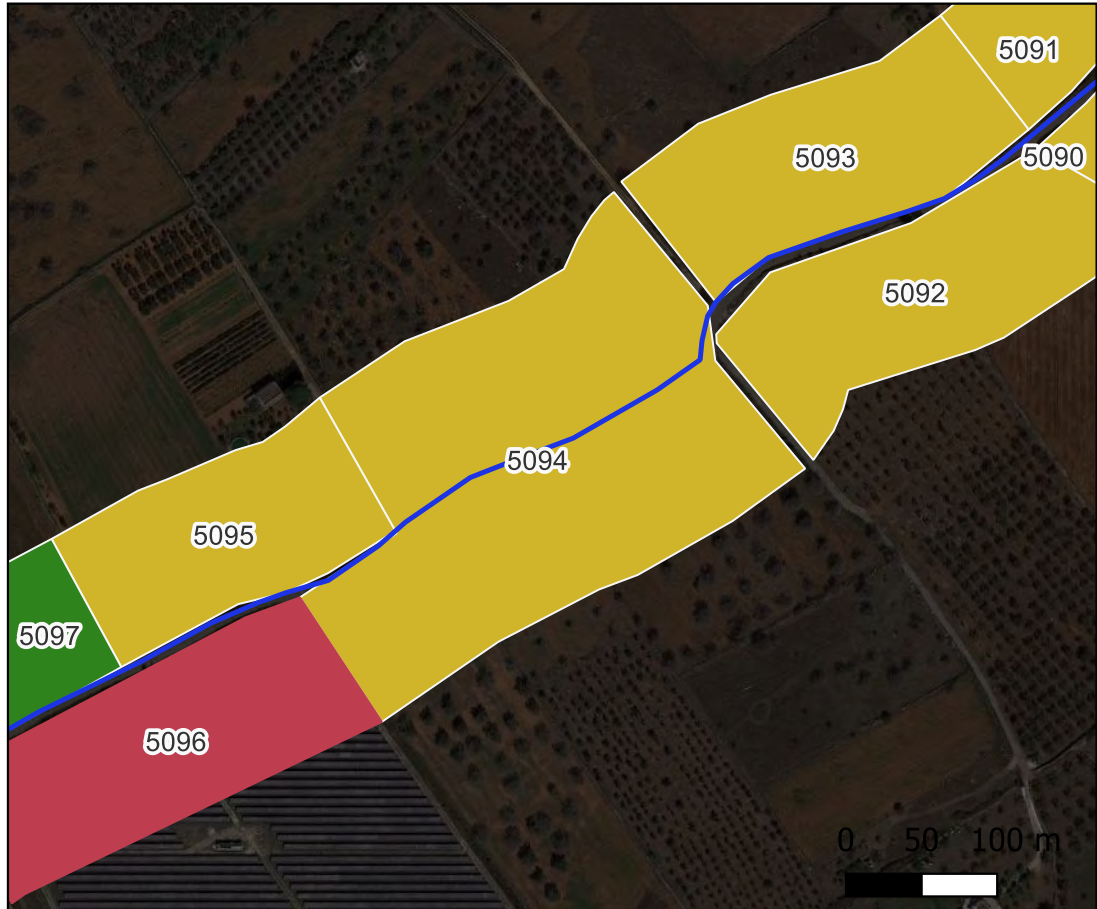


Foto campo

Visibilità del suolo: 0 (area non accessibile)



Copertura del suolo: superficie agricola utilizzata



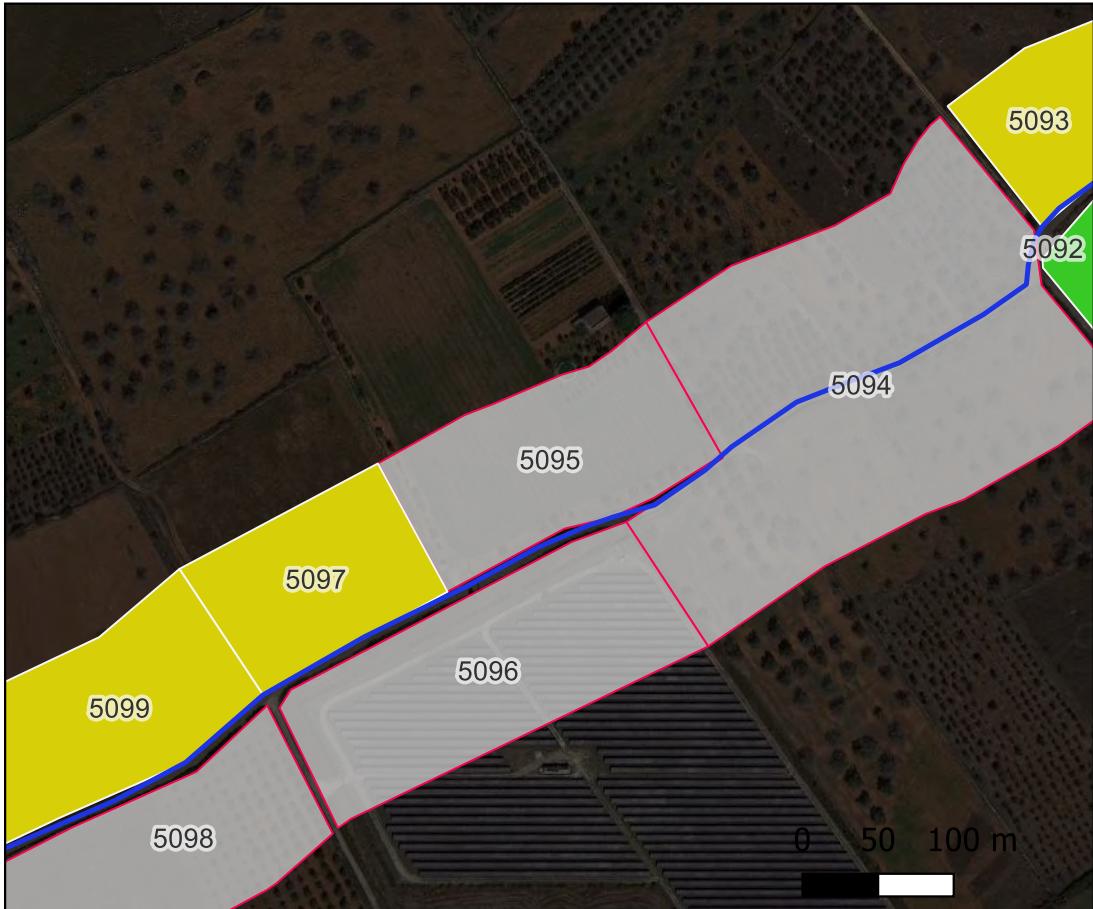
**Ricognizione 82669ed5f4f944c4a4f3bec444120eee**  
**Unità di ricognizione 5095 - Data 2023/02/23**

Copertura del suolo: superficie agricola utilizzata - seminativo



Foto campo

Visibilità del suolo: 0 (area non accessibile)



Copertura del suolo: superficie agricola utilizzata





**Ricognizione 82669ed5f4f944c4a4f3bec444120eee**  
**Unità di ricognizione 5096 - Data 2023/02/23**

Copertura del suolo: superficie artificiale - fotovoltaico



Foto campo

Visibilità del suolo: 0 (area non accessibile)



Copertura del suolo: superficie artificiale



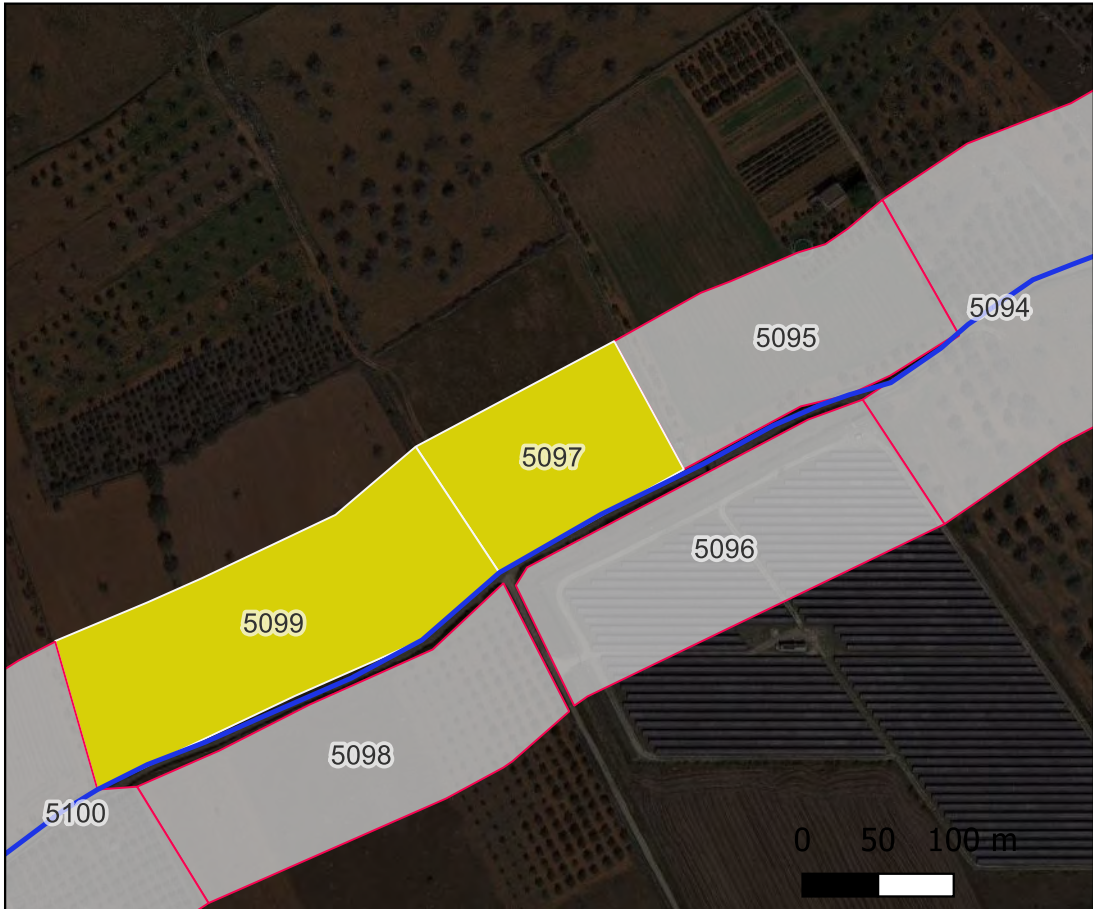
**Ricognizione 82669ed5f4f944c4a4f3bec444120eee**  
**Unità di ricognizione 5097 - Data 2023/02/23**

Copertura del suolo: superficie boscata e ambiente seminaturale - incolto



Foto campo

Visibilità del suolo: 1



Copertura del suolo: superficie boscata e ambiente seminaturale

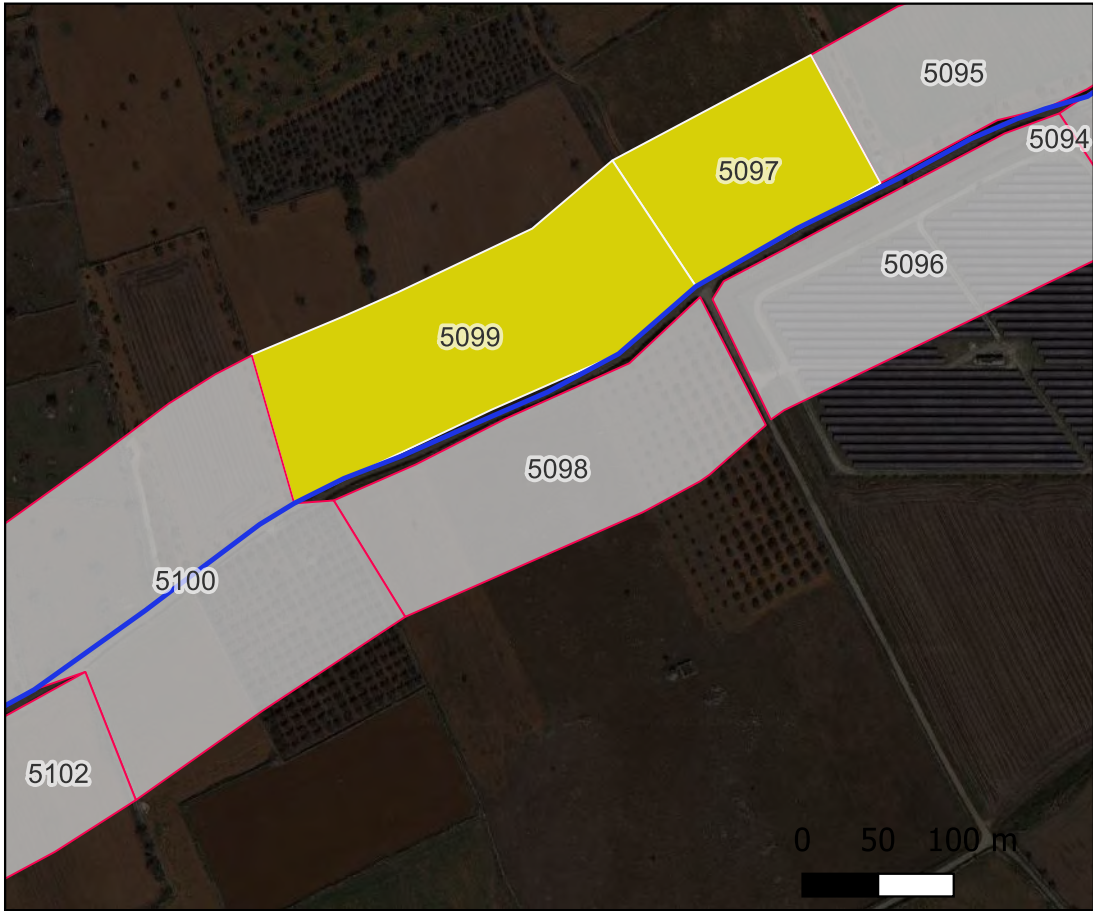


**Ricognizione 82669ed5f4f944c4a4f3bec444120eee**  
**Unità di ricognizione 5098 - Data 2023/02/23**



Foto campo

**Visibilità del suolo:** 0 (area non accessibile)



**Copertura del suolo:** superficie agricola utilizzata



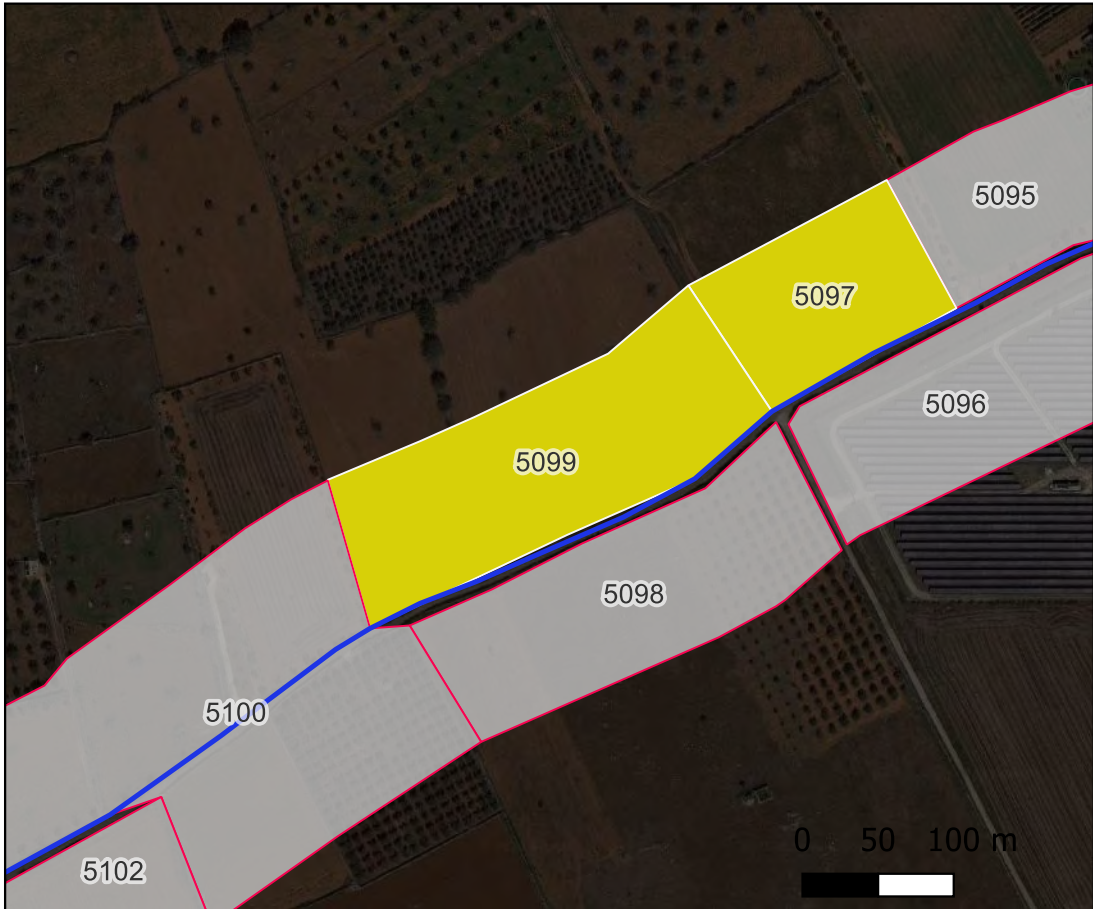
**Ricognizione 82669ed5f4f944c4a4f3bec444120eee**  
**Unità di ricognizione 5099 - Data 2023/02/23**

Copertura del suolo: superficie boscata e ambiente seminaturale - incolto

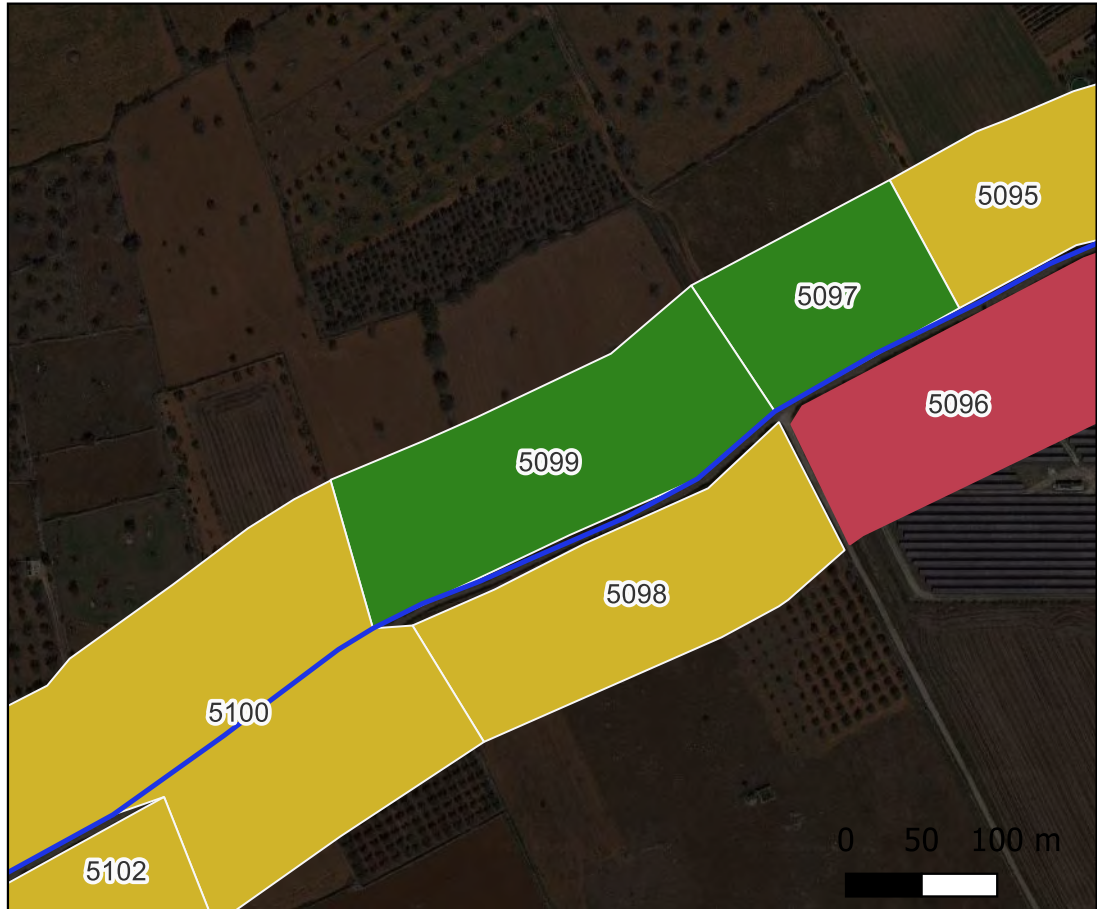


Foto campo

Visibilità del suolo: 1



Copertura del suolo: superficie boscata e ambiente seminaturale



**Ricognizione 82669ed5f4f944c4a4f3bec444120eee**  
**Unità di ricognizione 5100 - Data 2023/02/23**



Foto campo

Visibilità del suolo: 0 (area non accessibile)



Copertura del suolo: superficie agricola utilizzata



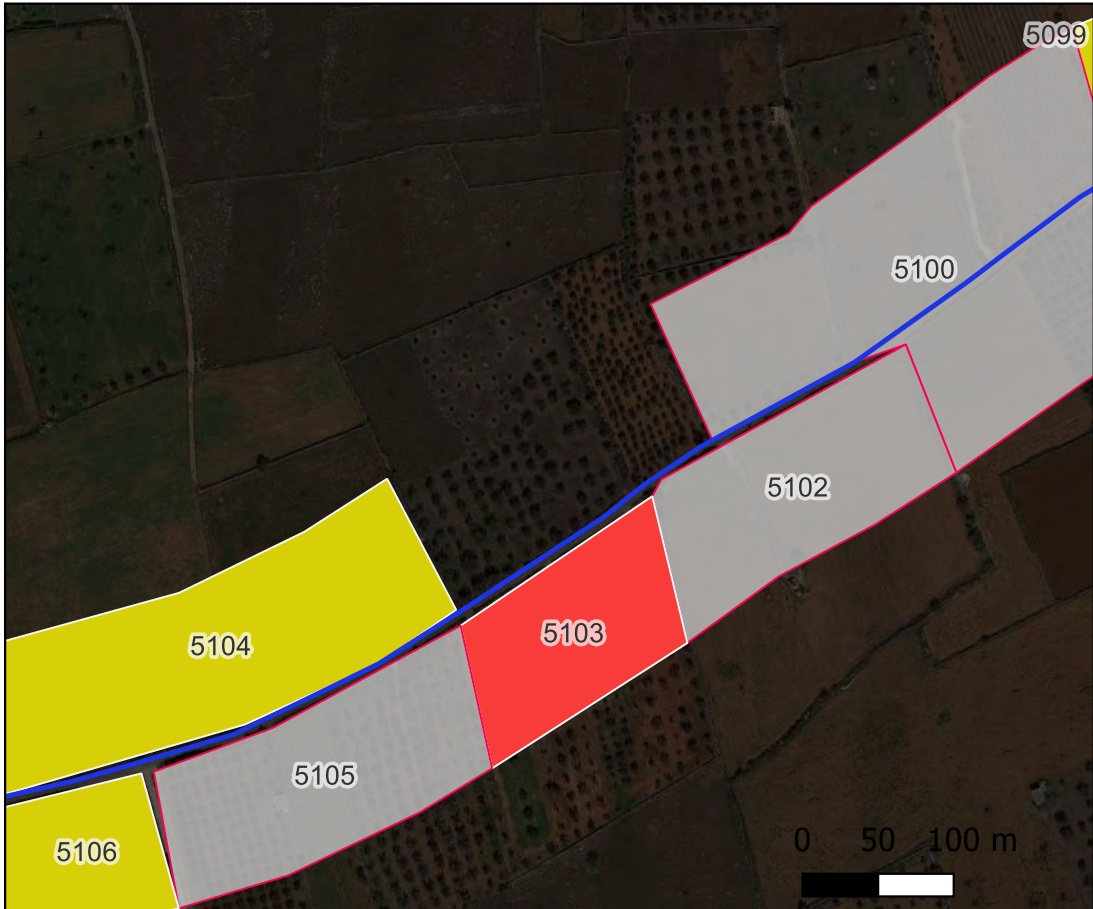
**Ricognizione 82669ed5f4f944c4a4f3bec444120eee**  
**Unità di ricognizione 5101 - Data 2023/02/23**

Copertura del suolo: superficie agricola utilizzata - uliveto

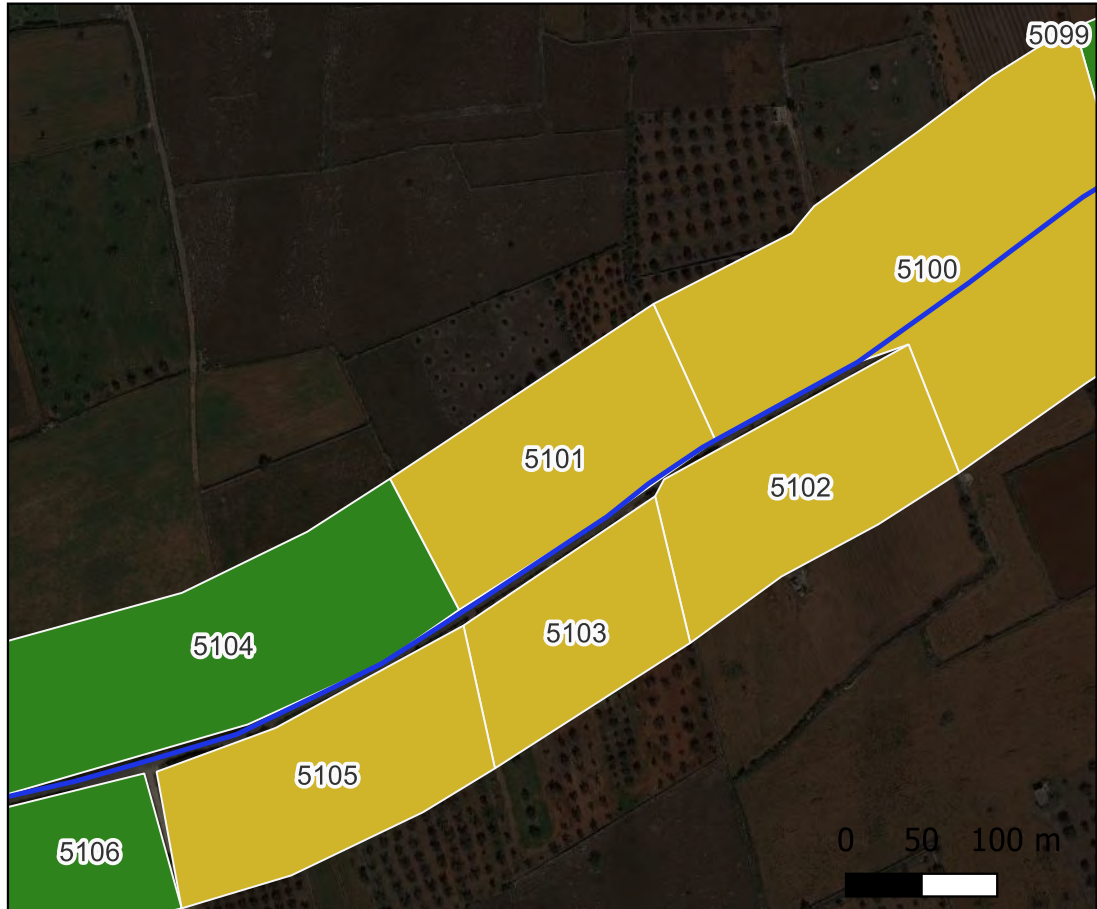


Foto campo

Visibilità del suolo: 4



Copertura del suolo: superficie agricola utilizzata



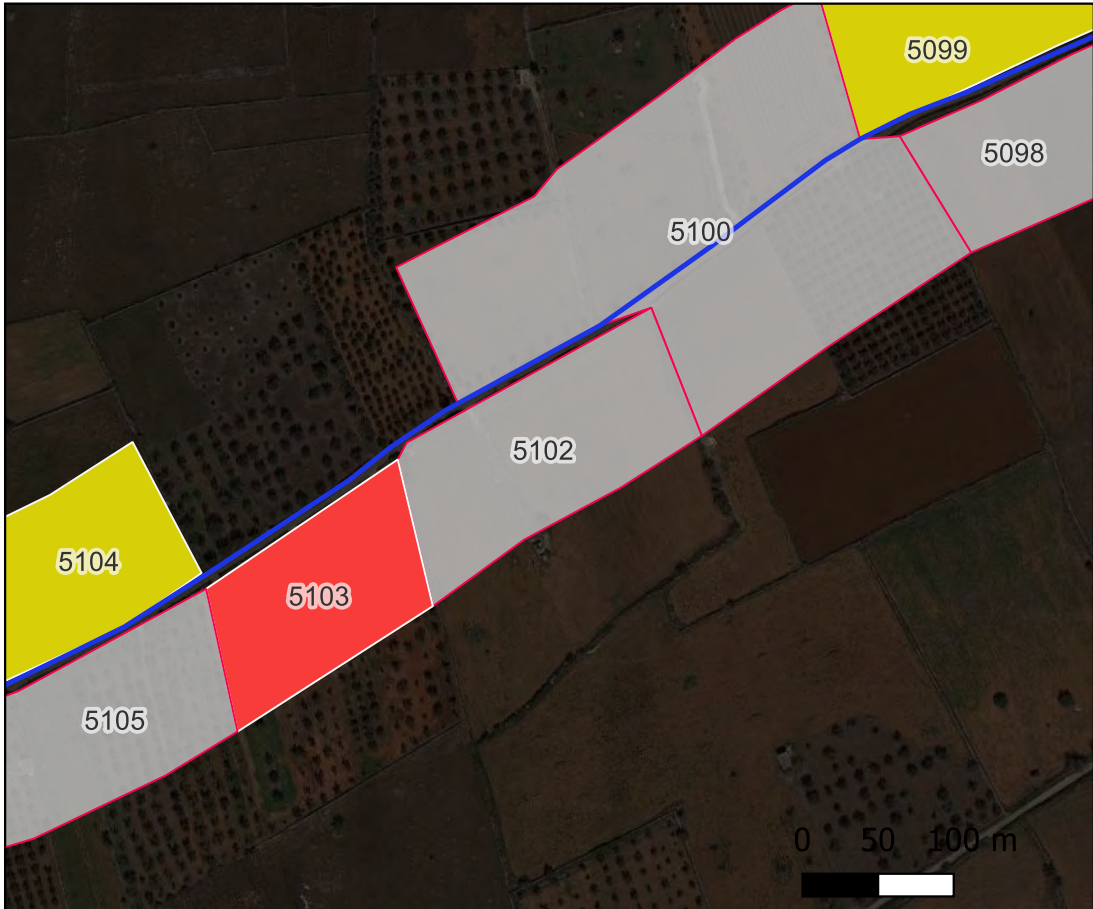
**Ricognizione 82669ed5f4f944c4a4f3bec444120eee**  
**Unità di ricognizione 5102 - Data 2023/02/23**

Copertura del suolo: superficie agricola utilizzata - seminativo



Foto campo

Visibilità del suolo: 0 (area non accessibile)



Copertura del suolo: superficie agricola utilizzata



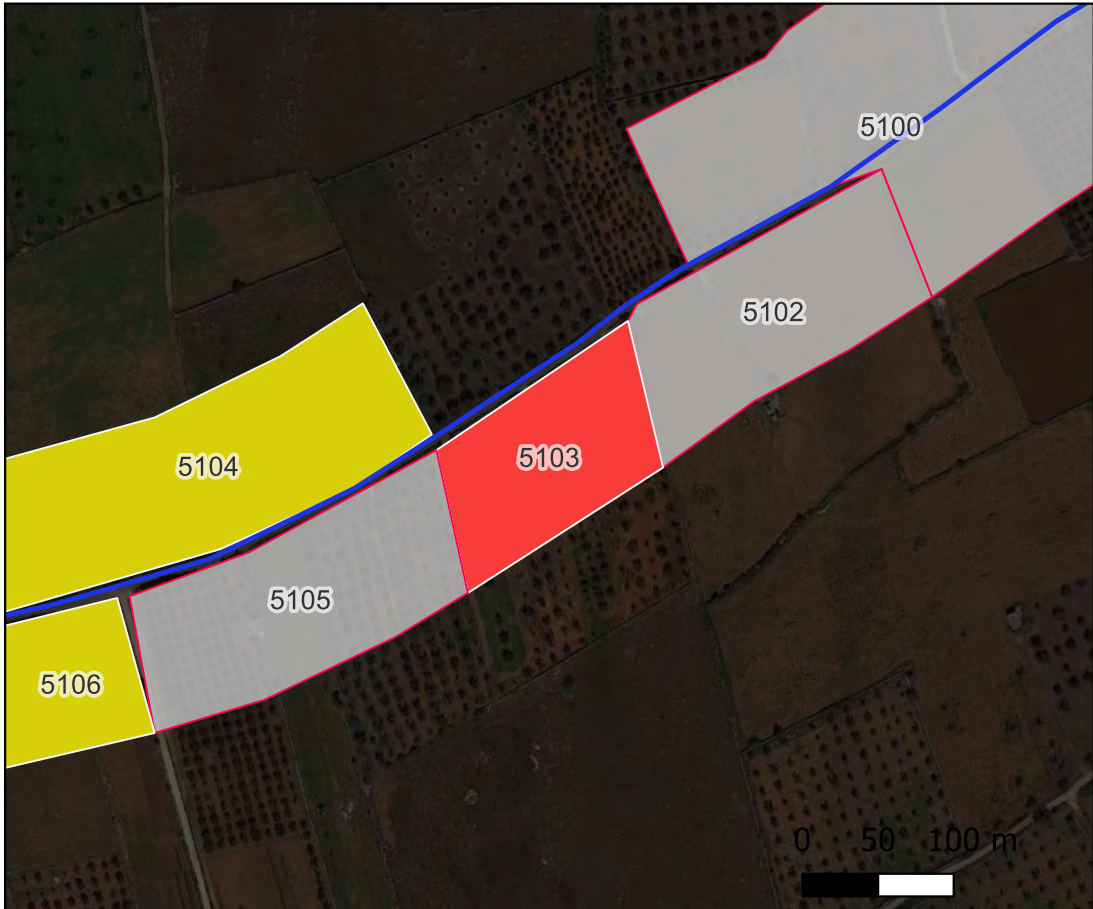
**Ricognizione 82669ed5f4f944c4a4f3bec444120eee**  
**Unità di ricognizione 5103 - Data 2023/02/23**

Copertura del suolo: superficie agricola utilizzata - uliveto

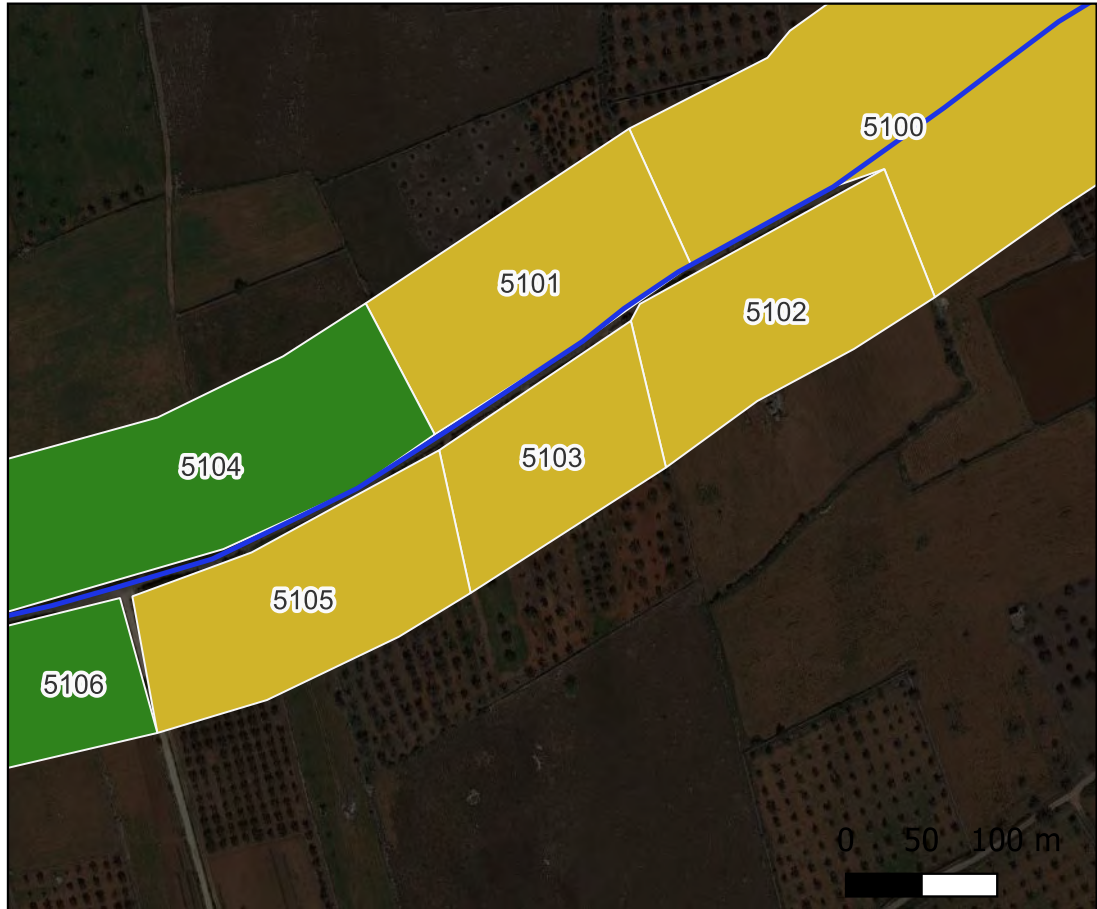


Foto campo

Visibilità del suolo: 5



Copertura del suolo: superficie agricola utilizzata





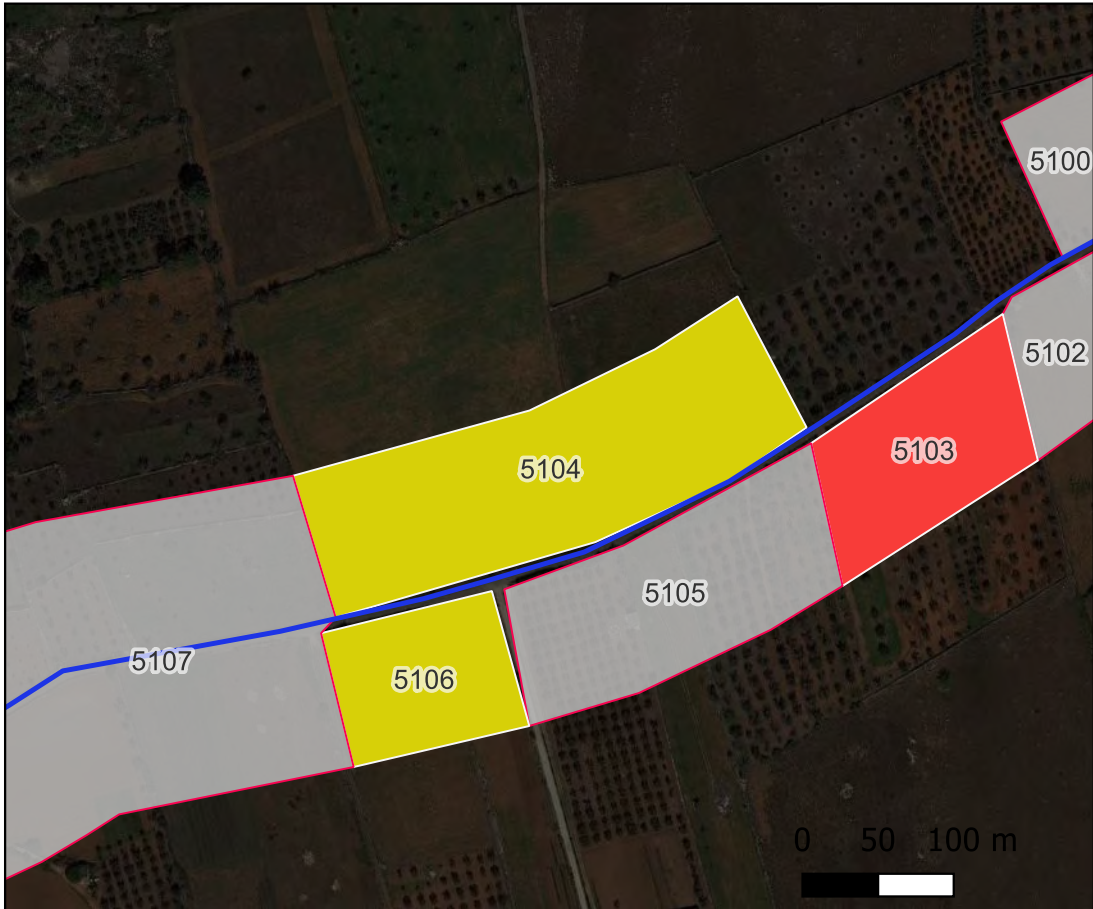
**Ricognizione 82669ed5f4f944c4a4f3bec444120eee**  
**Unità di ricognizione 5104 - Data 2023/02/23**

Copertura del suolo: superficie boscata e ambiente seminaturale - incolto



Foto campo

Visibilità del suolo: 1



Copertura del suolo: superficie boscata e ambiente seminaturale

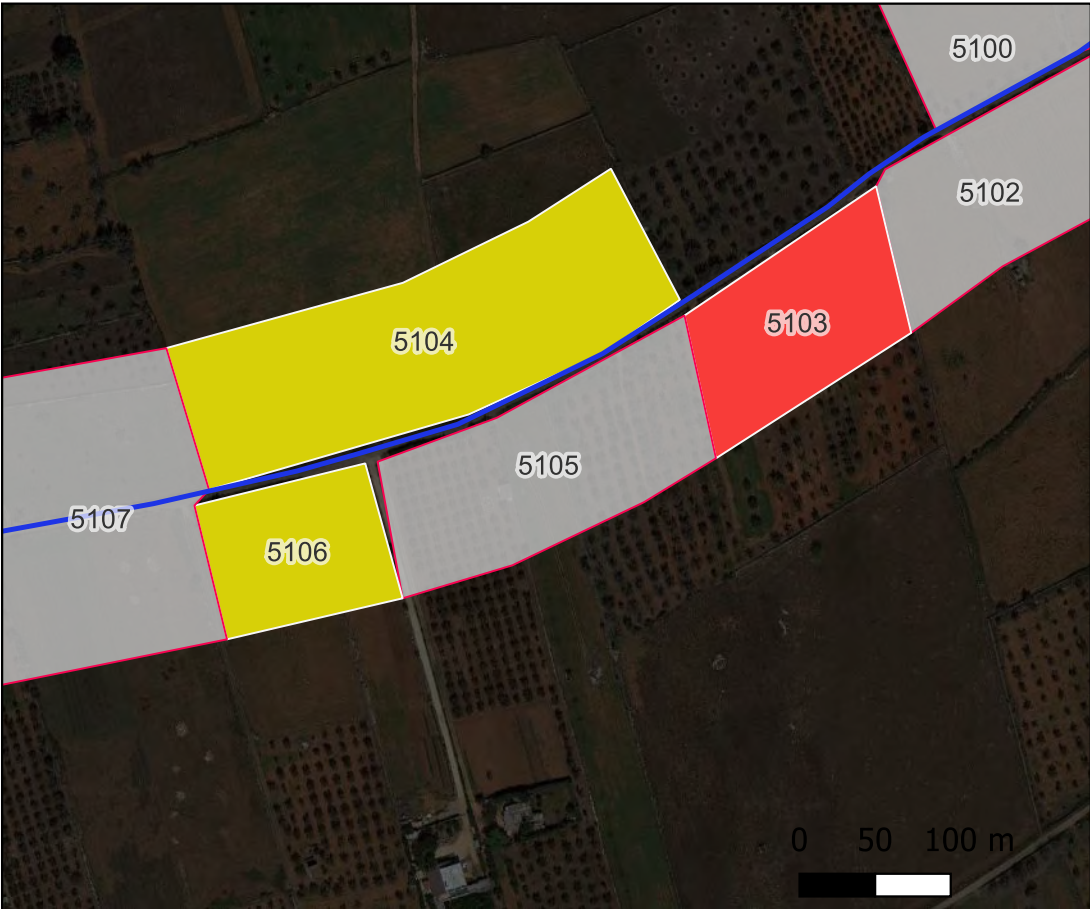


**Ricognizione 82669ed5f4f944c4a4f3bec444120eee**  
**Unità di ricognizione 5105 - Data 2023/02/23**



Foto campo

**Visibilità del suolo:** 0 (area non accessibile)



**Copertura del suolo:** superficie agricola utilizzata



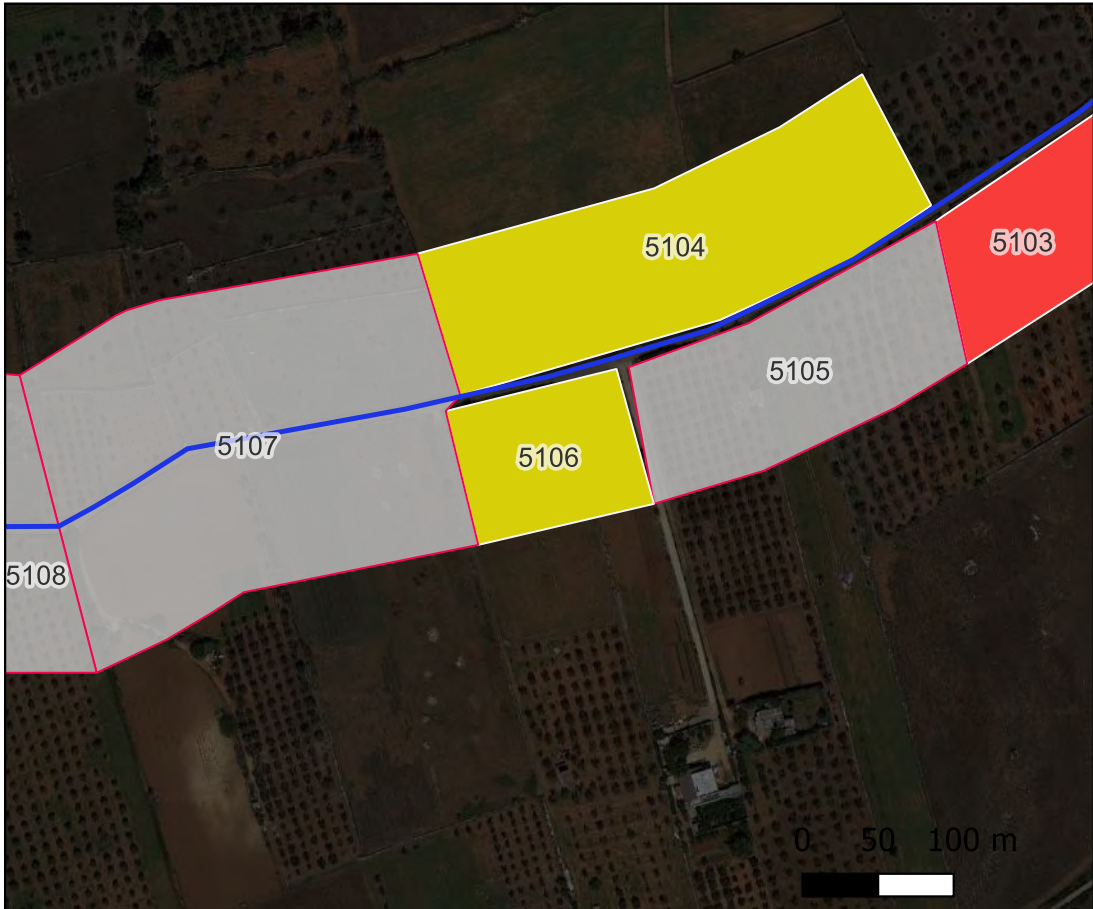
**Ricognizione 82669ed5f4f944c4a4f3bec444120eee**  
**Unità di ricognizione 5106 - Data 2023/02/23**

Copertura del suolo: superficie boscata e ambiente seminaturale - incolto



Foto campo

Visibilità del suolo: 1



Copertura del suolo: superficie boscata e ambiente seminaturale

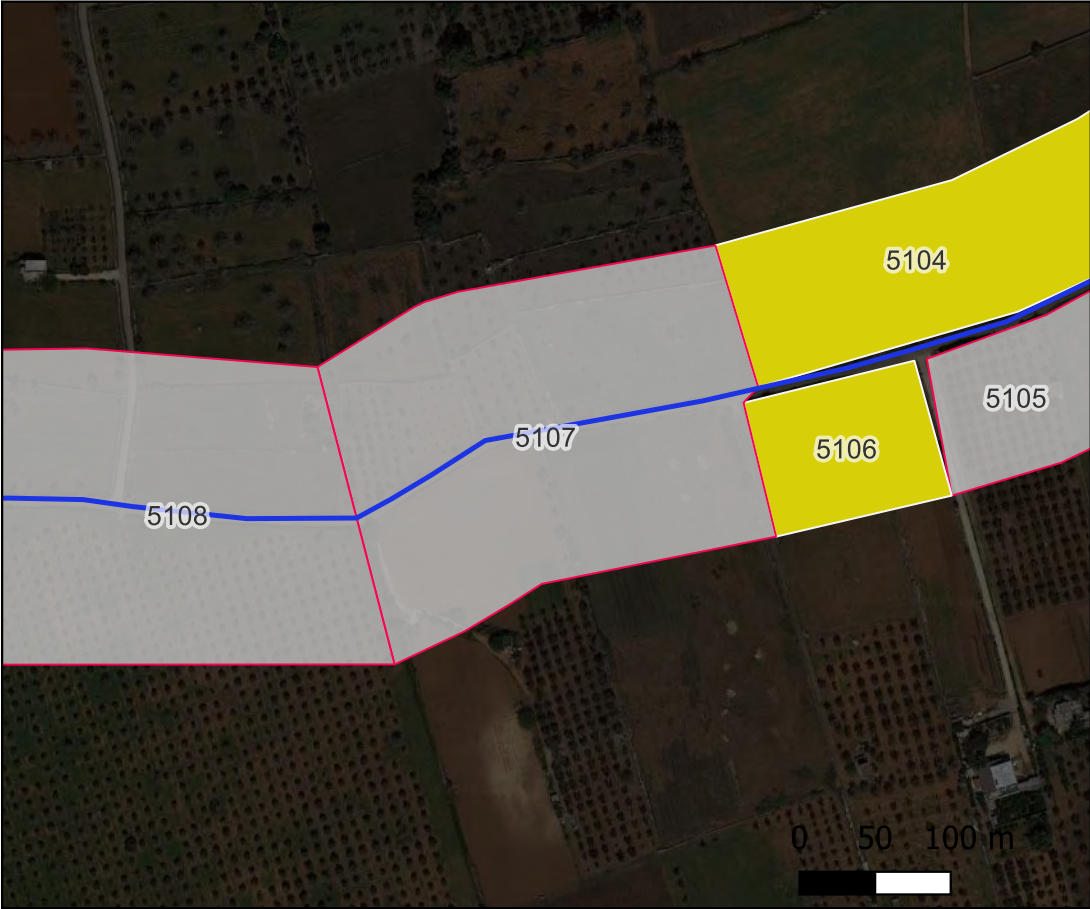


**Ricognizione 82669ed5f4f944c4a4f3bec444120eee**  
**Unità di ricognizione 5107 - Data 2023/02/23**

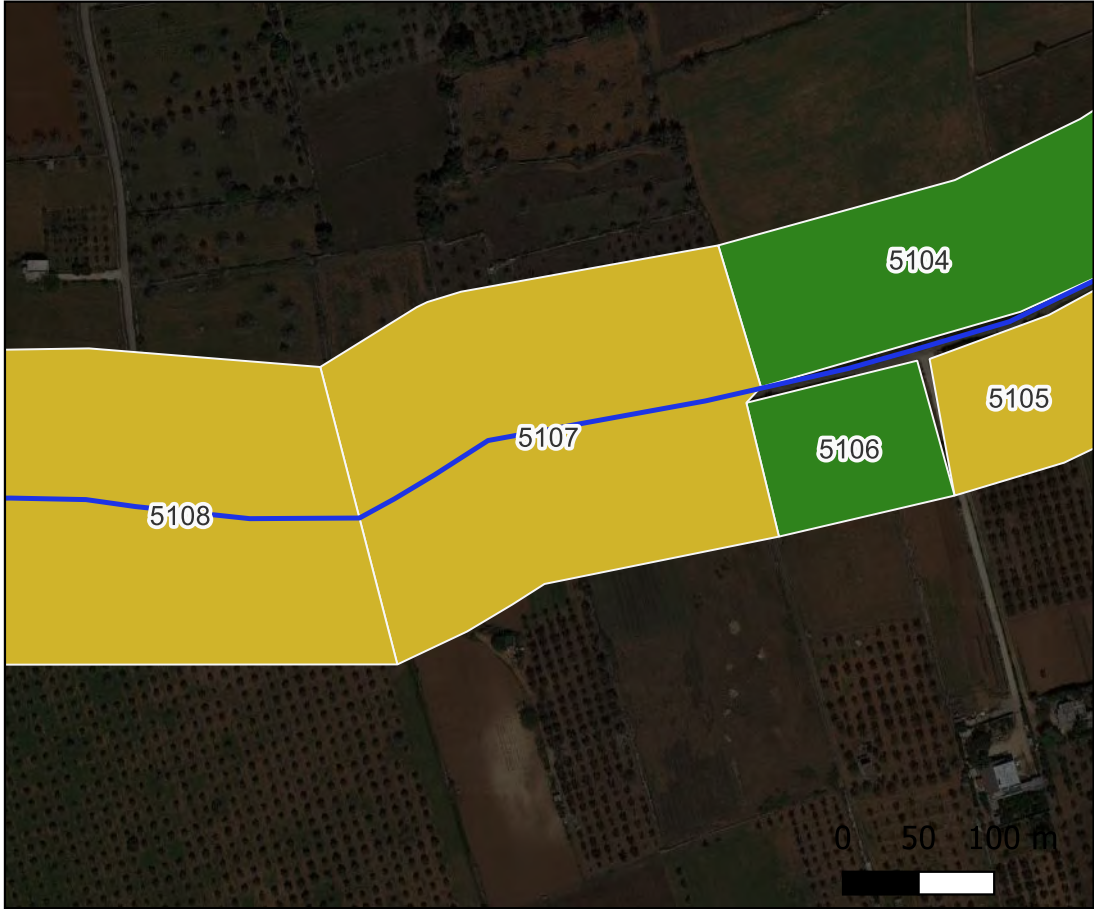
Foto campo



Visibilità del suolo: 0 (area non accessibile)



Copertura del suolo: superficie agricola utilizzata

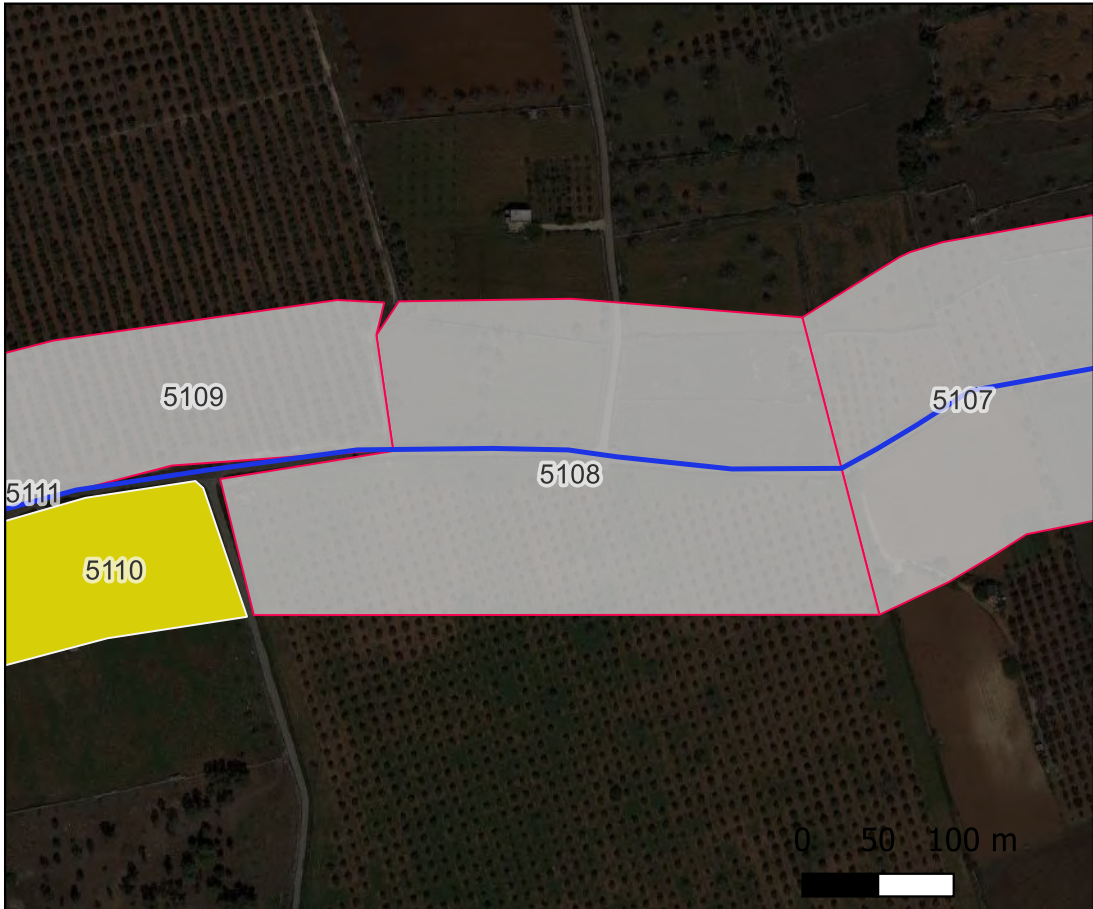


**Ricognizione 82669ed5f4f944c4a4f3bec444120eee**  
**Unità di ricognizione 5108 - Data 2023/02/23**

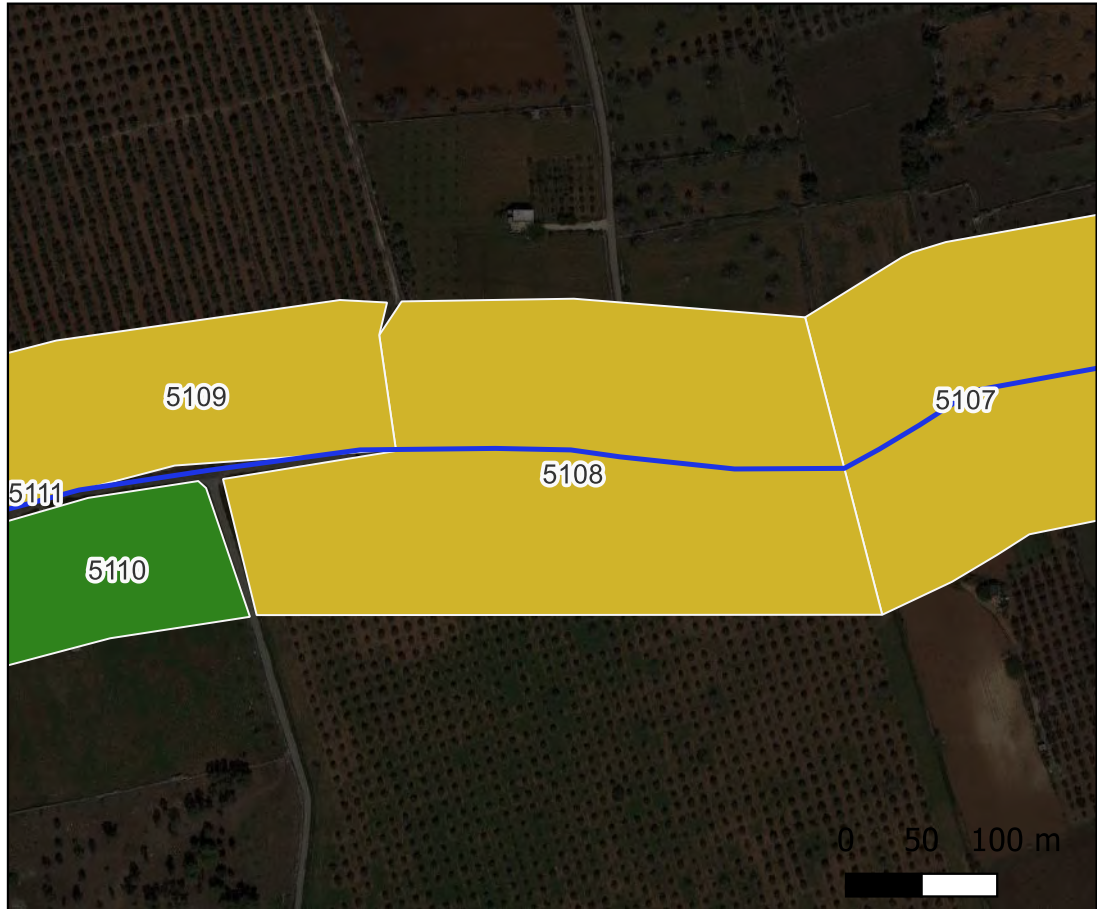


Foto campo

Visibilità del suolo: 0 (area non accessibile)



Copertura del suolo: superficie agricola utilizzata



**Ricognizione 82669ed5f4f944c4a4f3bec444120eee**  
**Unità di ricognizione 5109 - Data 2023/02/23**

Copertura del suolo: superficie agricola utilizzata - uliveto



Foto campo

Visibilità del suolo: 0 (area non accessibile)



Copertura del suolo: superficie agricola utilizzata



**Ricognizione 82669ed5f4f944c4a4f3bec444120eee**  
**Unità di ricognizione 5110 - Data 2023/02/23**

Copertura del suolo: superficie boscata e ambiente seminaturale - incolto



Foto campo

Visibilità del suolo: 1



Copertura del suolo: superficie boscata e ambiente seminaturale



**Ricognizione 82669ed5f4f944c4a4f3bec444120eee**  
**Unità di ricognizione 5111 - Data 2023/02/23**

Copertura del suolo: superficie agricola utilizzata - uliveto



Foto campo

Visibilità del suolo: 1



Copertura del suolo: superficie agricola utilizzata





**Ricognizione 82669ed5f4f944c4a4f3bec444120eee**  
**Unità di ricognizione 5112 - Data 2023/02/23**

Foto campo



Visibilità del suolo: 0 (area non accessibile)



Copertura del suolo: superficie agricola utilizzata



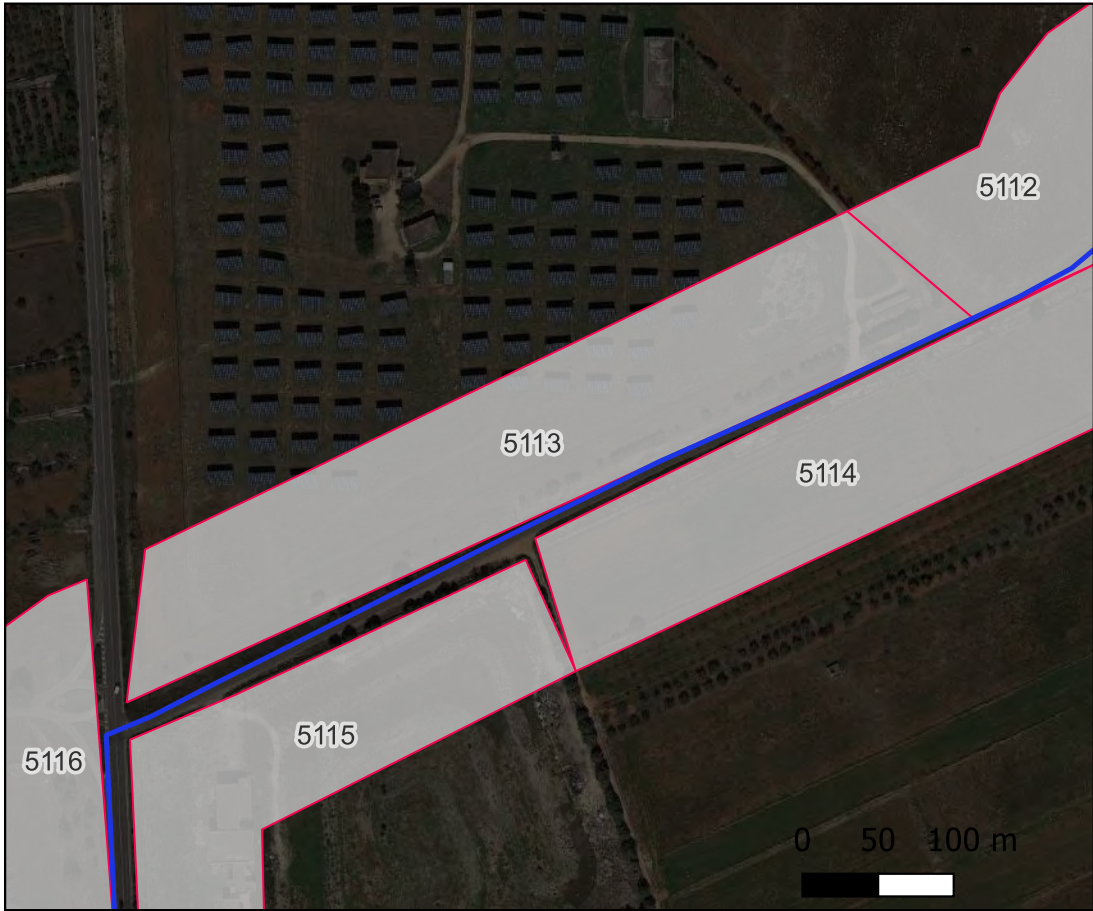
**Ricognizione 82669ed5f4f944c4a4f3bec444120eee**  
**Unità di ricognizione 5113 - Data 2023/02/23**

Copertura del suolo: superficie artificiale - fotovoltaico



Foto campo

Visibilità del suolo: 0 (area non accessibile)



Copertura del suolo: superficie artificiale



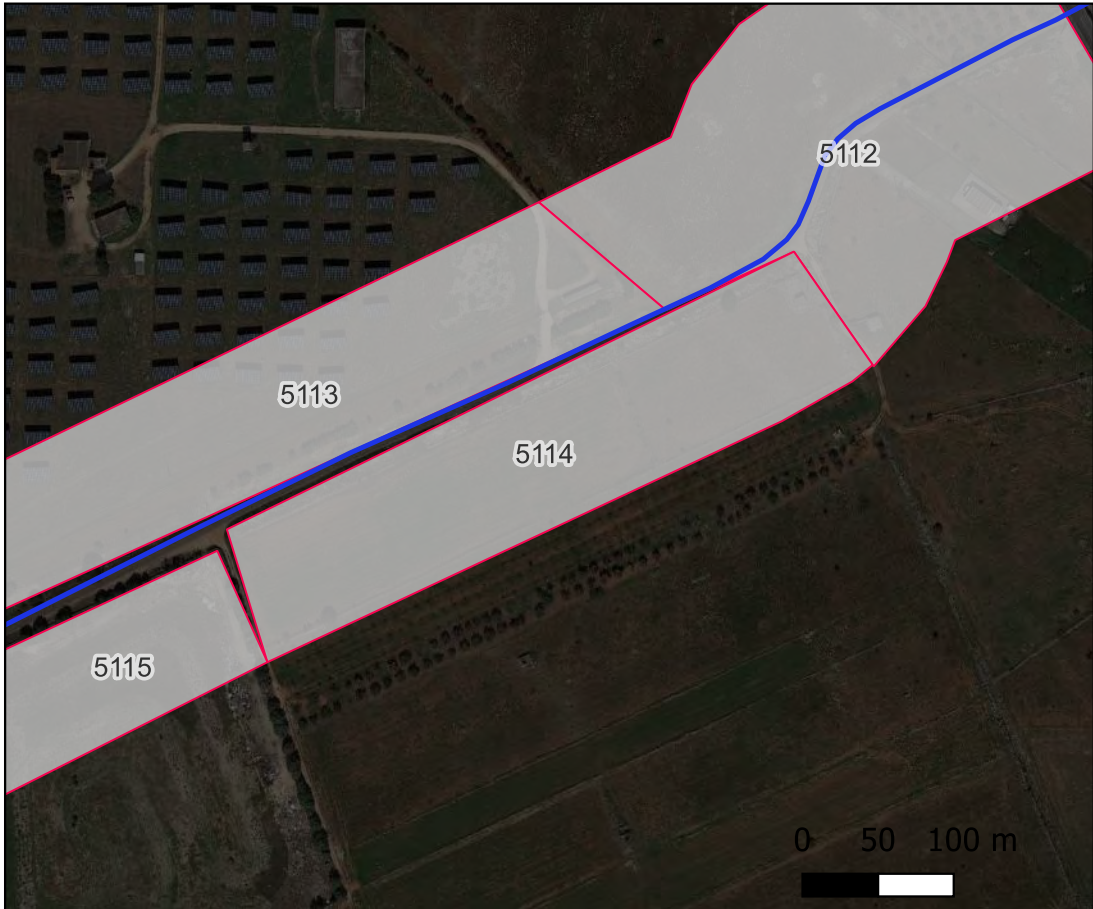
**Ricognizione 82669ed5f4f944c4a4f3bec444120eee**  
**Unità di ricognizione 5114 - Data 2023/02/23**

Copertura del suolo: superficie agricola utilizzata - seminativo

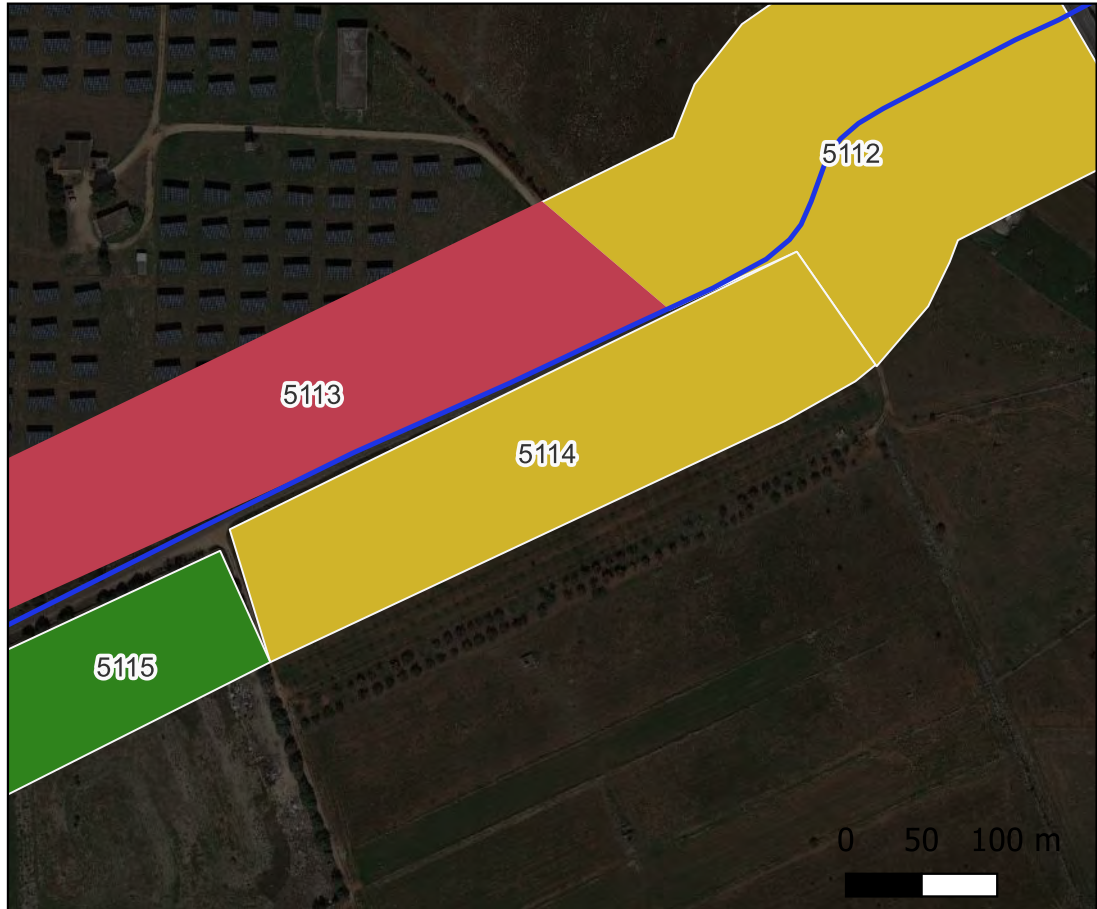


Foto campo

Visibilità del suolo: 0 (area non accessibile)



Copertura del suolo: superficie agricola utilizzata

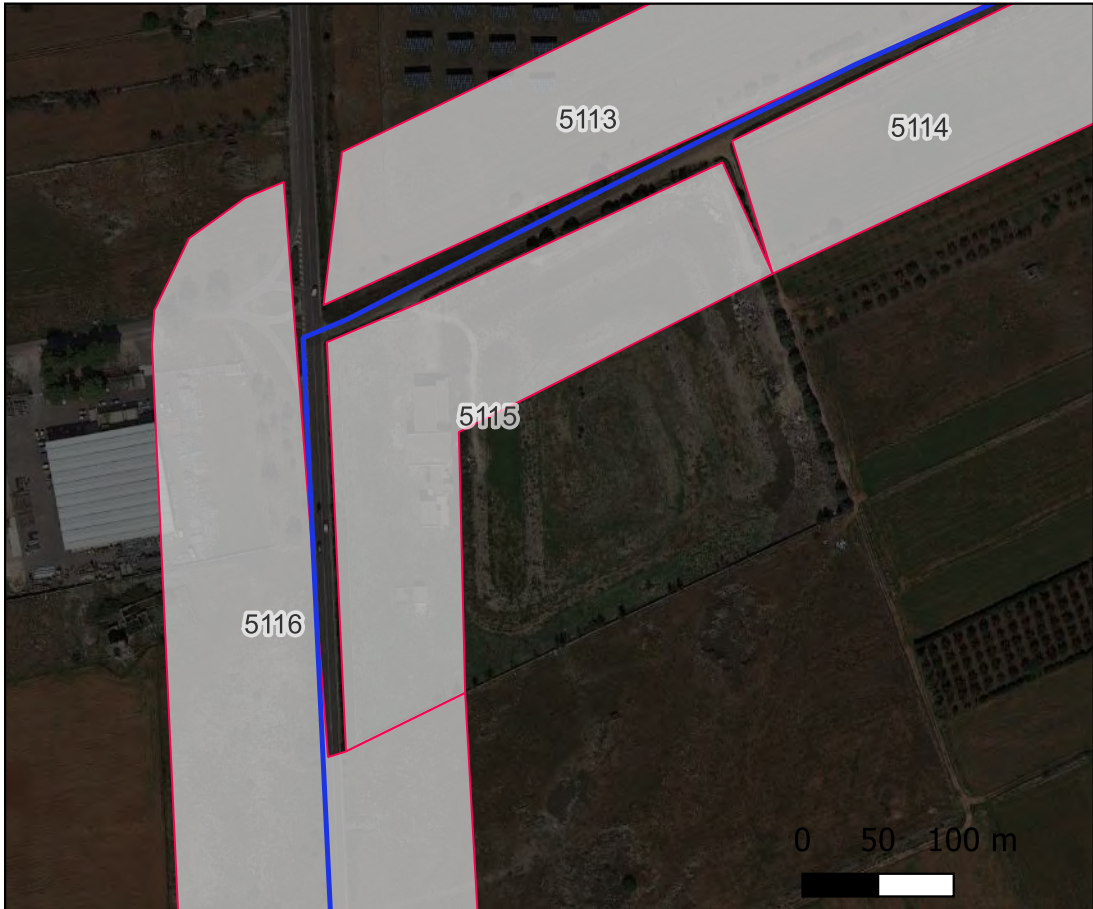


**Ricognizione 82669ed5f4f944c4a4f3bec444120eee**  
**Unità di ricognizione 5115 - Data 2023/02/23**

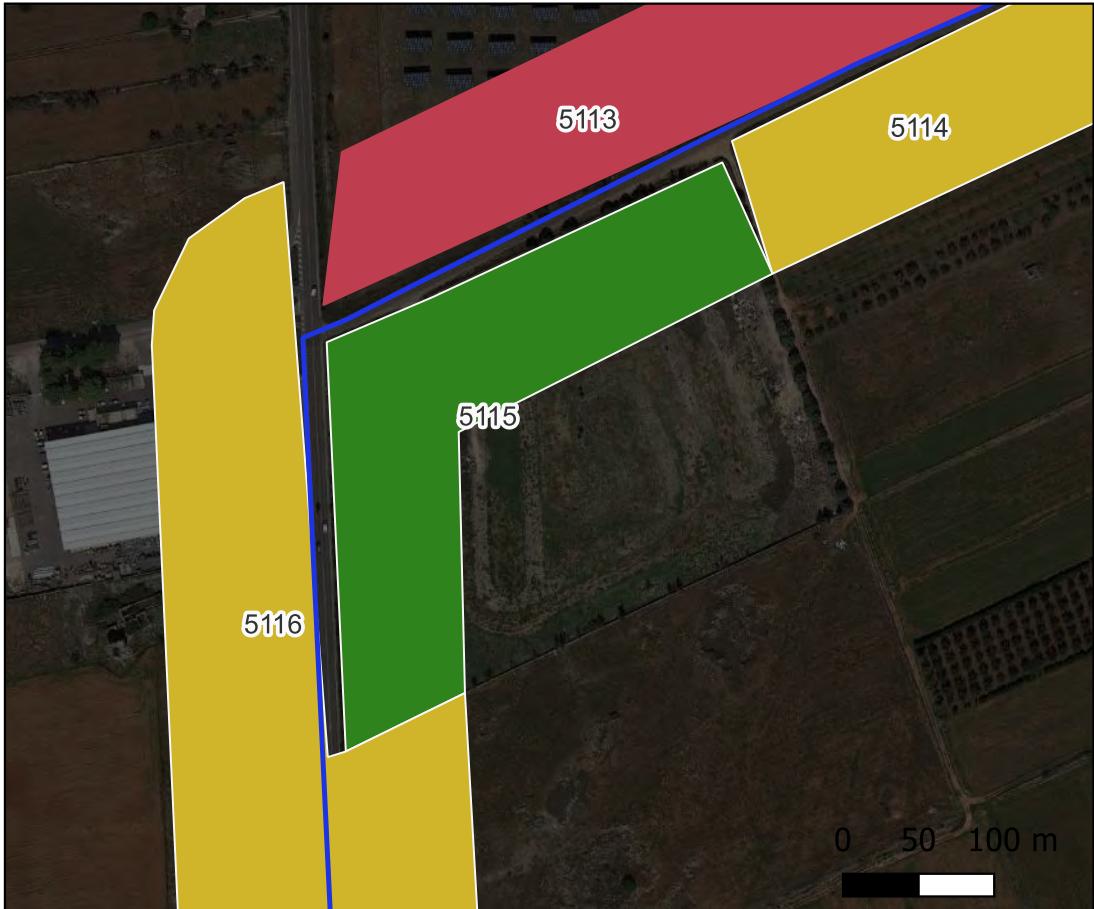


Foto campo

**Visibilità del suolo:** 0 (area non accessibile)



**Copertura del suolo:** superficie boscata e ambiente seminaturale



**Ricognizione 82669ed5f4f944c4a4f3bec444120eee**  
**Unità di ricognizione 5116 - Data 2023/02/23**



Foto campo

**Visibilità del suolo:** 0 (area non accessibile)



**Copertura del suolo:** superficie agricola utilizzata

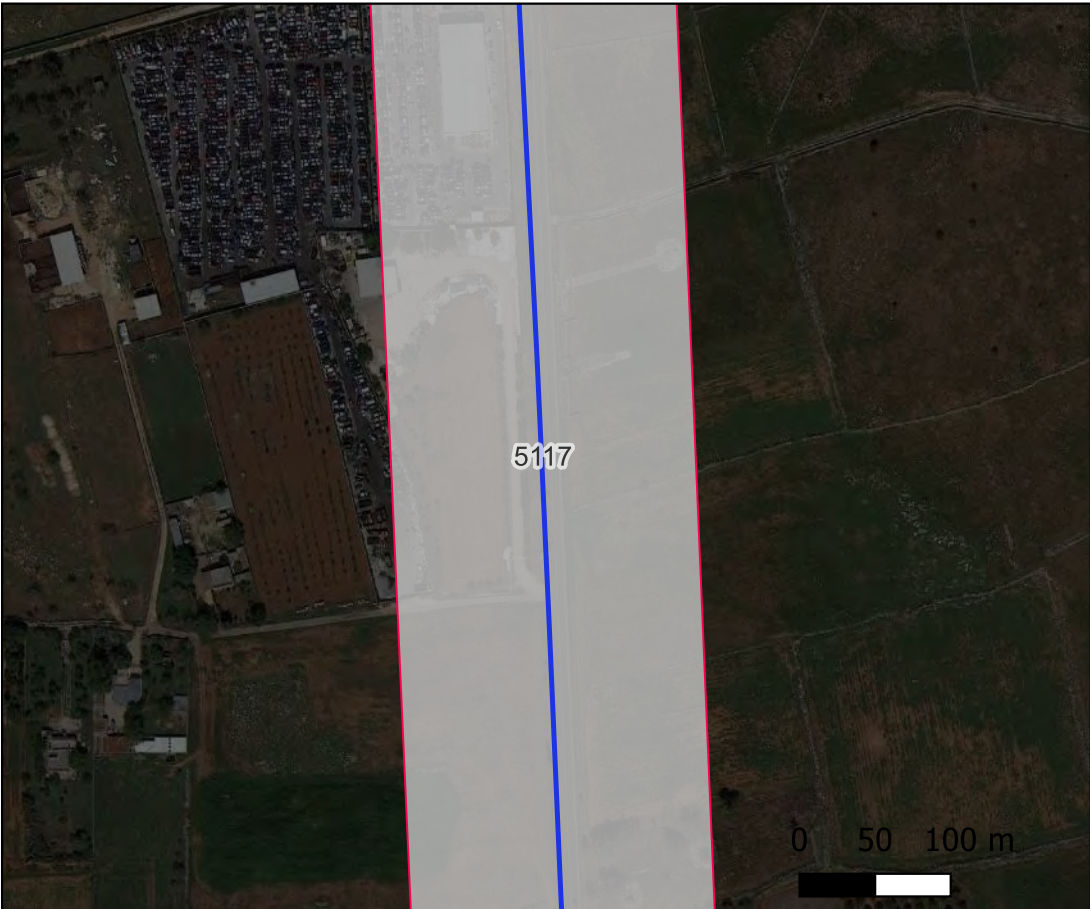


**Ricognizione 82669ed5f4f944c4a4f3bec444120eee**  
**Unità di ricognizione 5117 - Data 2023/02/23**

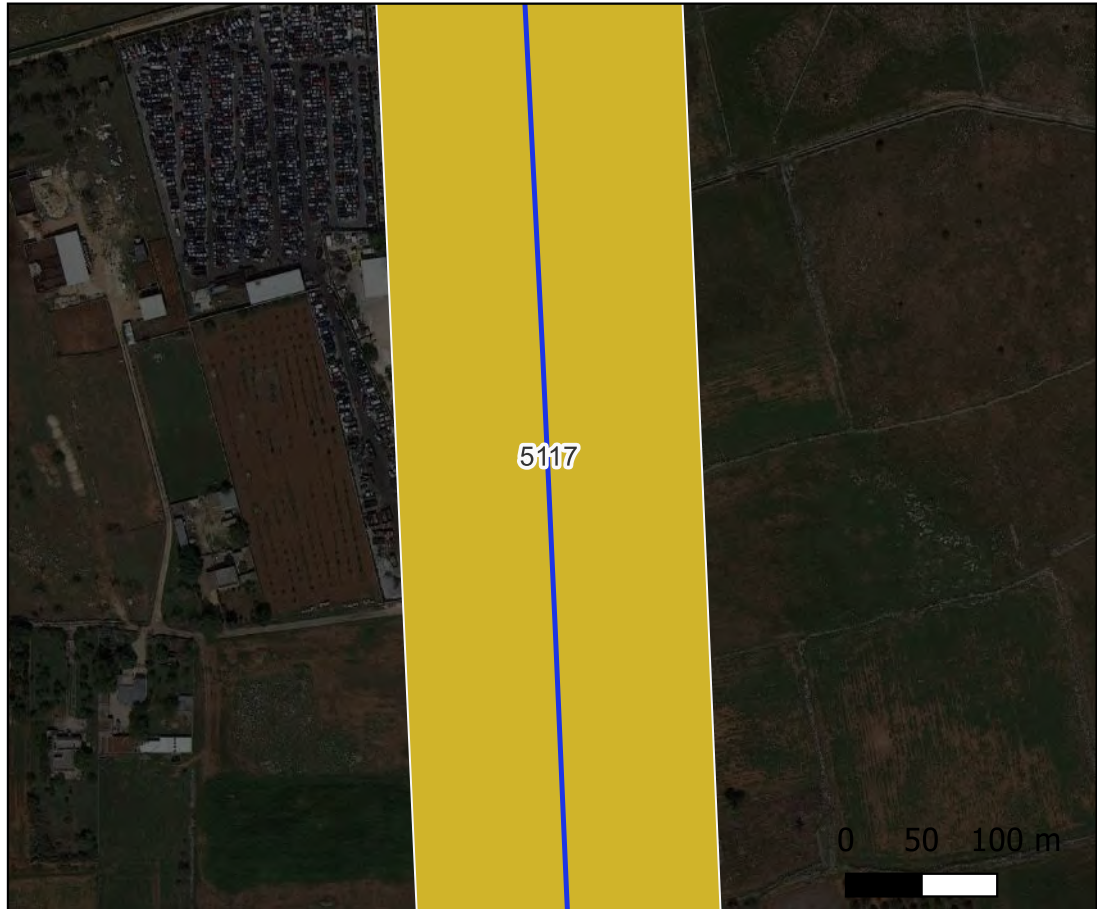


Foto campo

**Visibilità del suolo:** 0 (area non accessibile)



**Copertura del suolo:** superficie agricola utilizzata

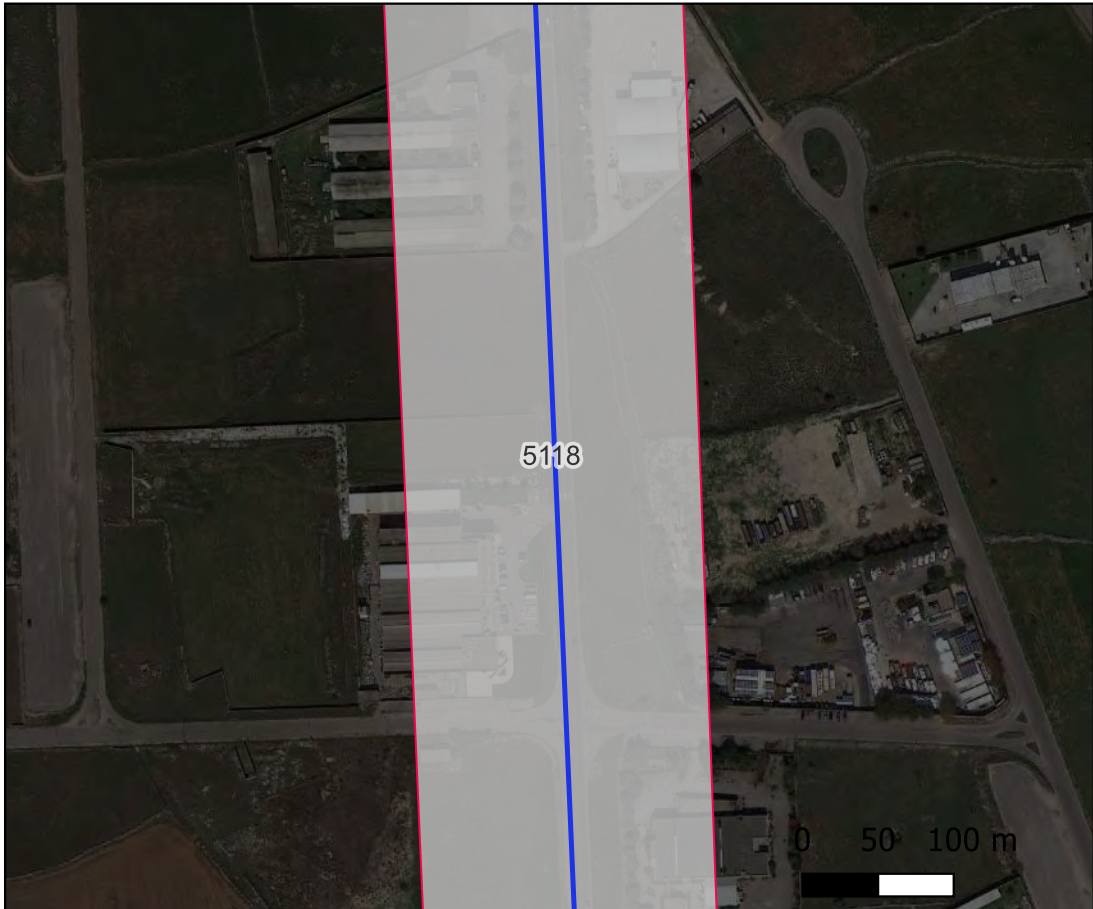


**Ricognizione 82669ed5f4f944c4a4f3bec444120eee**  
**Unità di ricognizione 5118 - Data 2023/02/23**

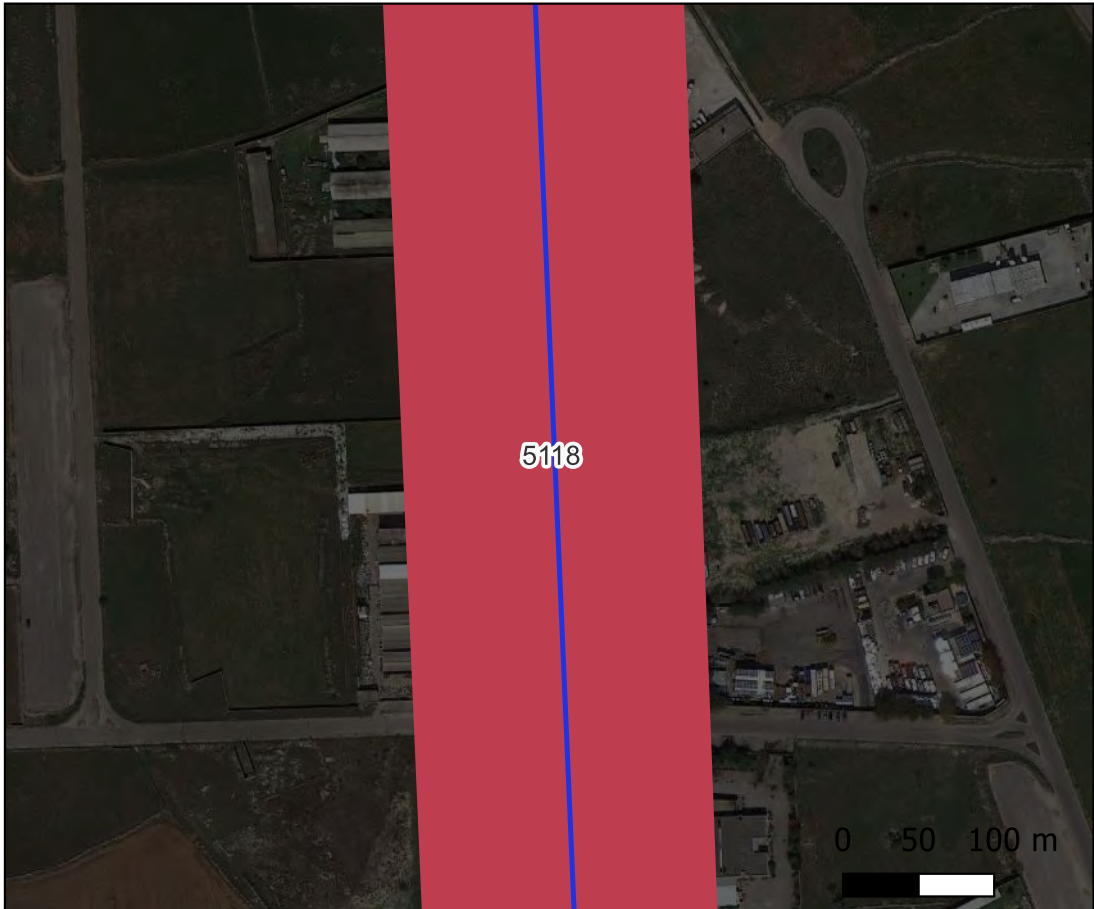


Foto campo

Visibilità del suolo: 0 (area non accessibile)



Copertura del suolo: superficie artificiale

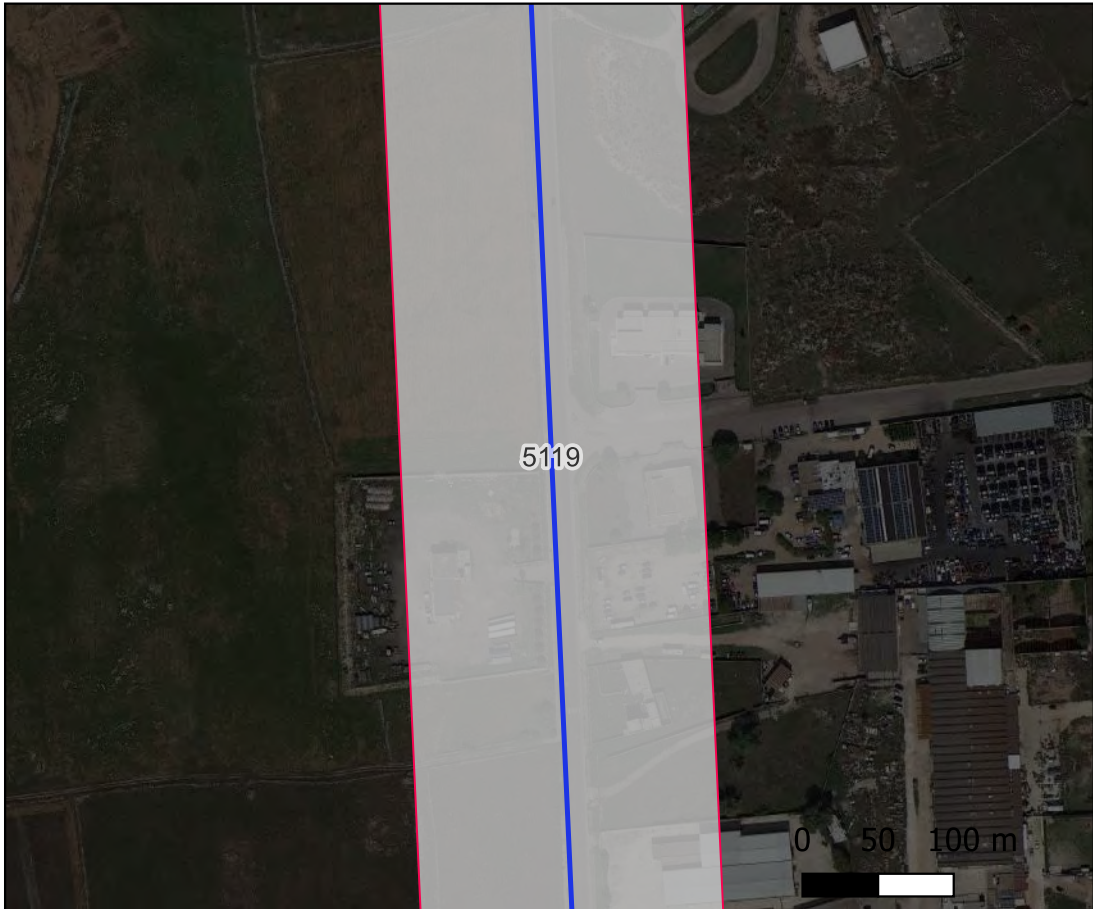


**Ricognizione 82669ed5f4f944c4a4f3bec444120eee**  
**Unità di ricognizione 5119 - Data 2023/02/23**



Foto campo

Visibilità del suolo: 0 (area non accessibile)



Copertura del suolo: superficie artificiale



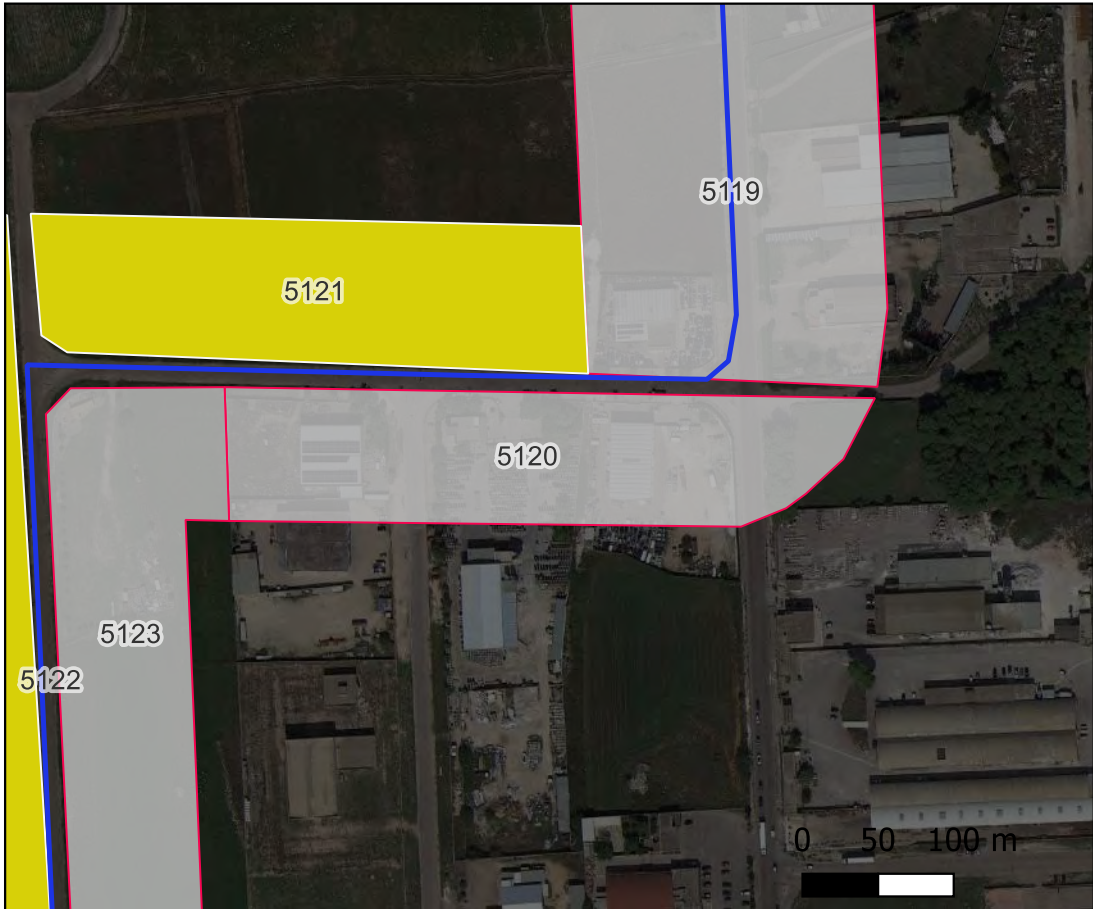


**Ricognizione 82669ed5f4f944c4a4f3bec444120eee**  
**Unità di ricognizione 5120 - Data 2023/02/23**

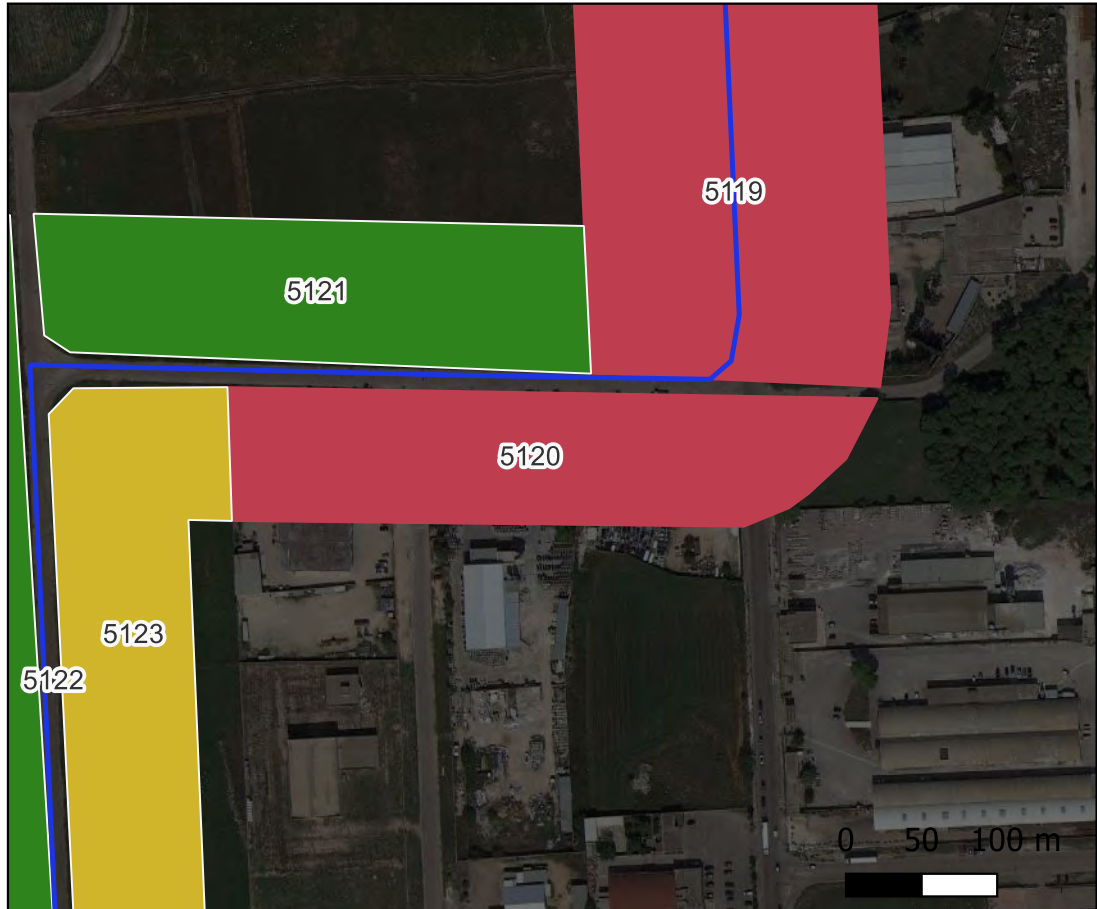


Foto campo

Visibilità del suolo: 0 (area non accessibile)



Copertura del suolo: superficie artificiale



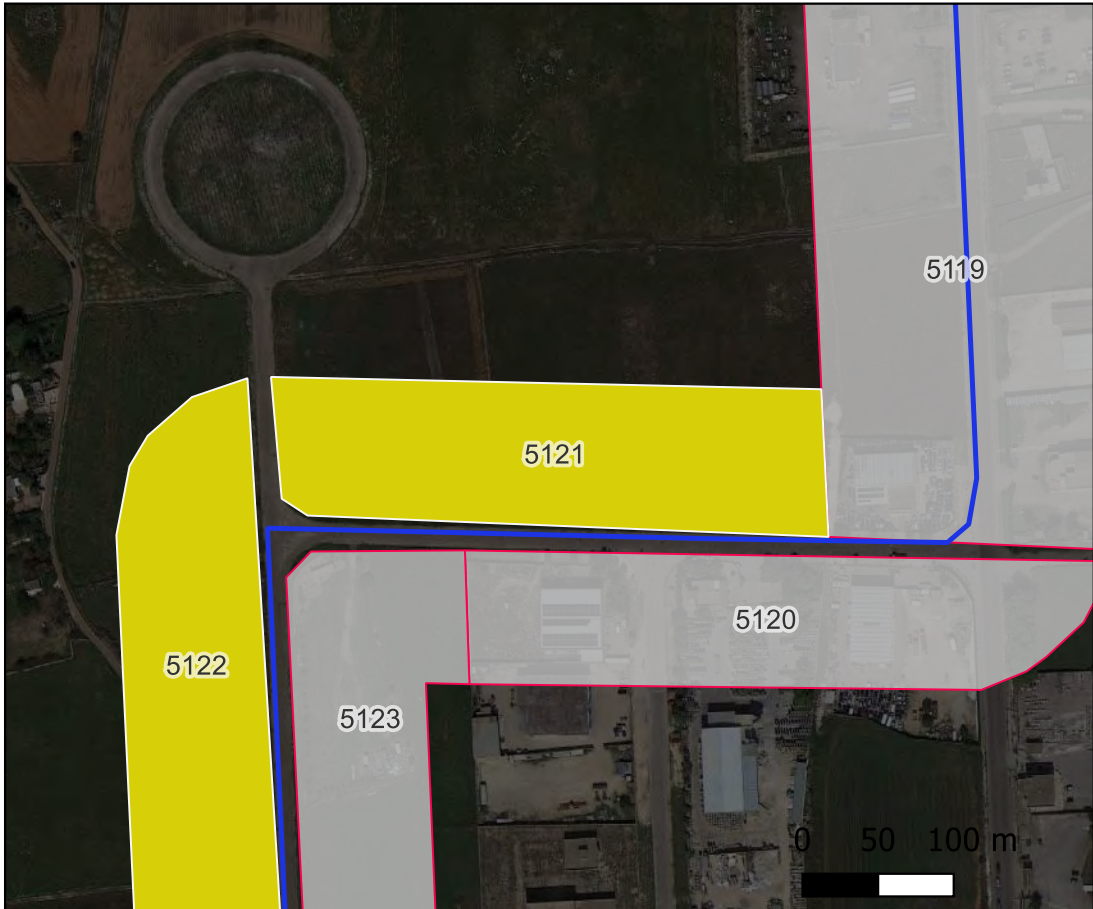
**Ricognizione 82669ed5f4f944c4a4f3bec444120eee**  
**Unità di ricognizione 5121 - Data 2023/02/23**

Copertura del suolo: superficie boscata e ambiente seminaturale - incolto

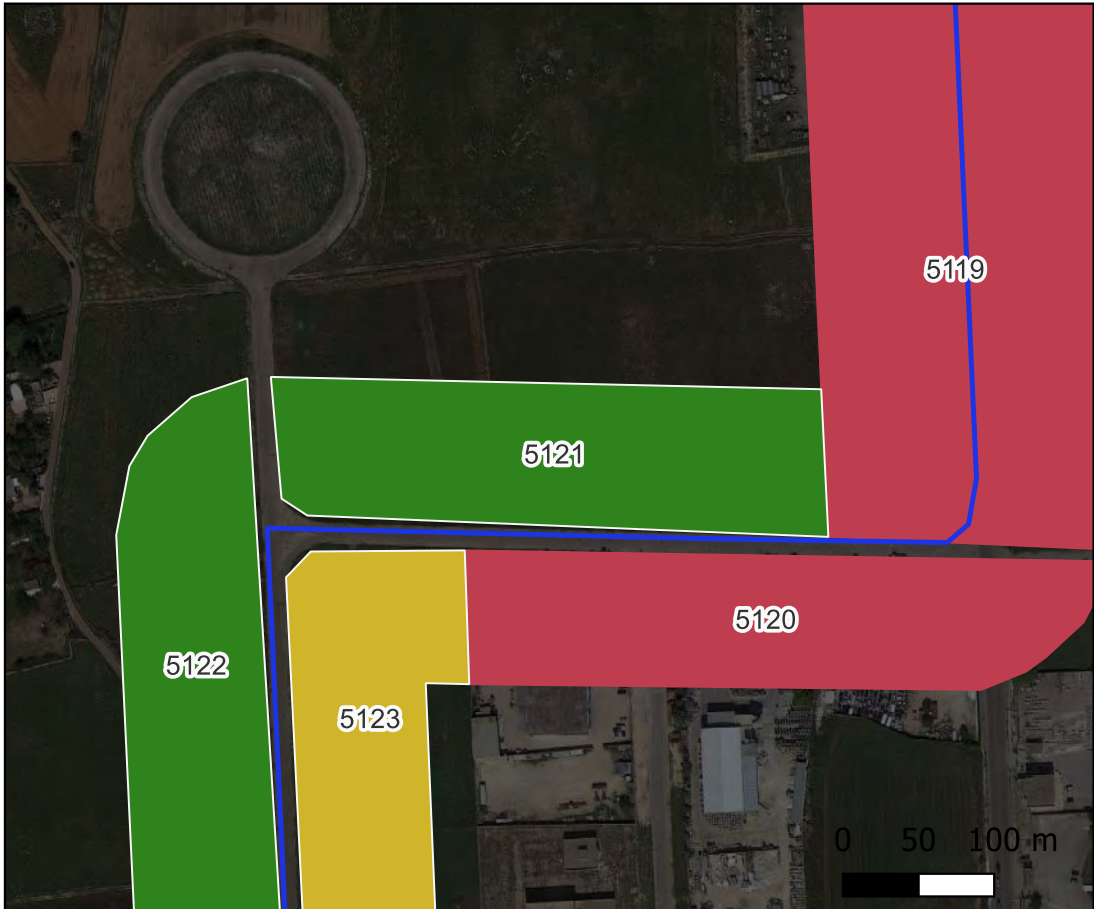


Foto campo

Visibilità del suolo: 1



Copertura del suolo: superficie boscata e ambiente seminaturale



**Ricognizione 82669ed5f4f944c4a4f3bec444120eee**  
**Unità di ricognizione 5122 - Data 2023/02/23**

Copertura del suolo: superficie boscata e ambiente seminaturale - incolto



Foto campo

Visibilità del suolo: 1



Copertura del suolo: superficie boscata e ambiente seminaturale



**Ricognizione 82669ed5f4f944c4a4f3bec444120eee**  
**Unità di ricognizione 5123 - Data 2023/02/23**

Copertura del suolo: superficie agricola utilizzata - seminativo



Foto campo

Visibilità del suolo: 0 (area non accessibile)



Copertura del suolo: superficie agricola utilizzata



**Ricognizione 82669ed5f4f944c4a4f3bec444120eee**  
**Unità di ricognizione 5124 - Data 2023/02/23**

Copertura del suolo: superficie boscata e ambiente seminaturale - incolto

Foto campo



Visibilità del suolo: 1

Copertura del suolo: superficie boscata e ambiente seminaturale



**Ricognizione 82669ed5f4f944c4a4f3bec444120eee**  
**Unità di ricognizione 5125 - Data 2023/02/23**



Foto campo

Visibilità del suolo: 0 (area non accessibile)



Copertura del suolo: superficie artificiale



**Ricognizione 82669ed5f4f944c4a4f3bec444120eee**  
**Unità di ricognizione 5126 - Data 2023/02/23**

Foto campo



Visibilità del suolo: 1



Copertura del suolo: superficie agricola utilizzata



**Ricognizione 82669ed5f4f944c4a4f3bec444120eee**  
**Unità di ricognizione 5127 - Data 2023/02/23**

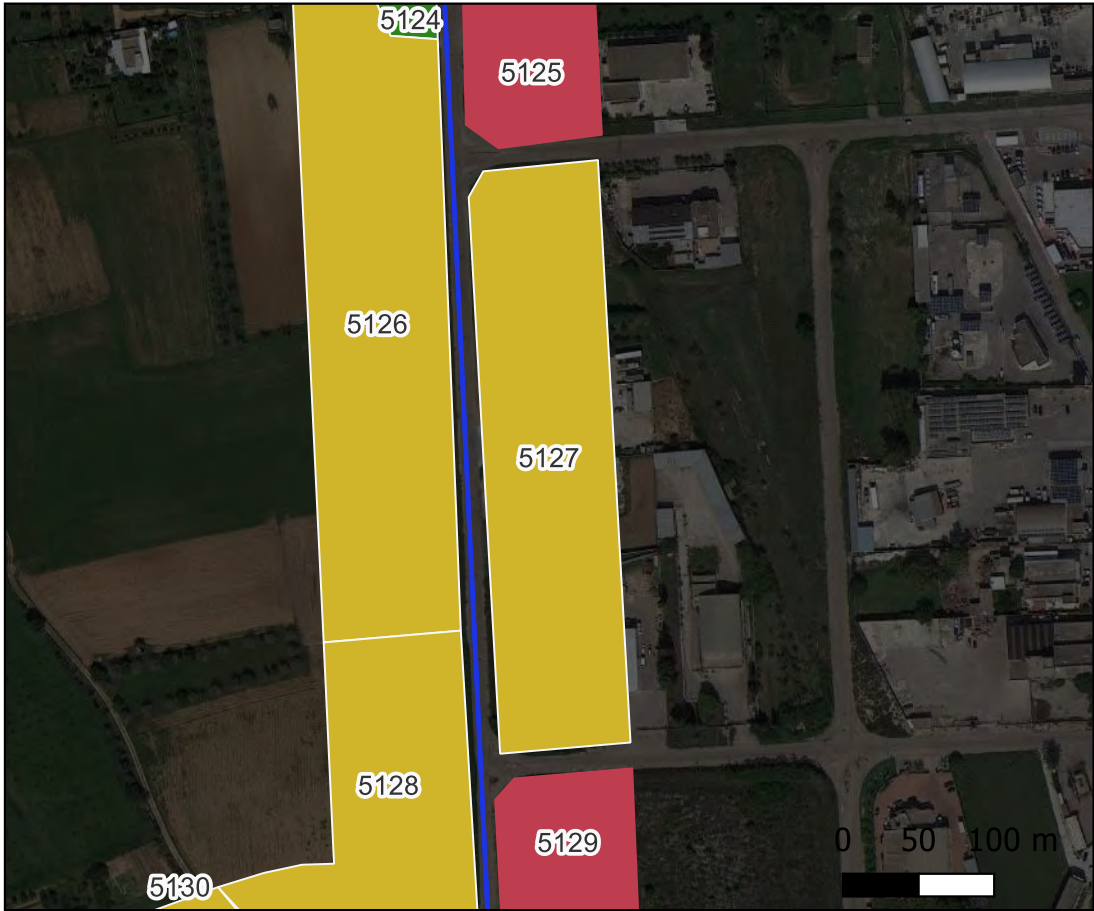


Foto campo

Visibilità del suolo: 0 (area non accessibile)



Copertura del suolo: superficie agricola utilizzata





**Ricognizione 82669ed5f4f944c4a4f3bec444120eee**  
**Unità di ricognizione 5128 - Data 2023/02/23**

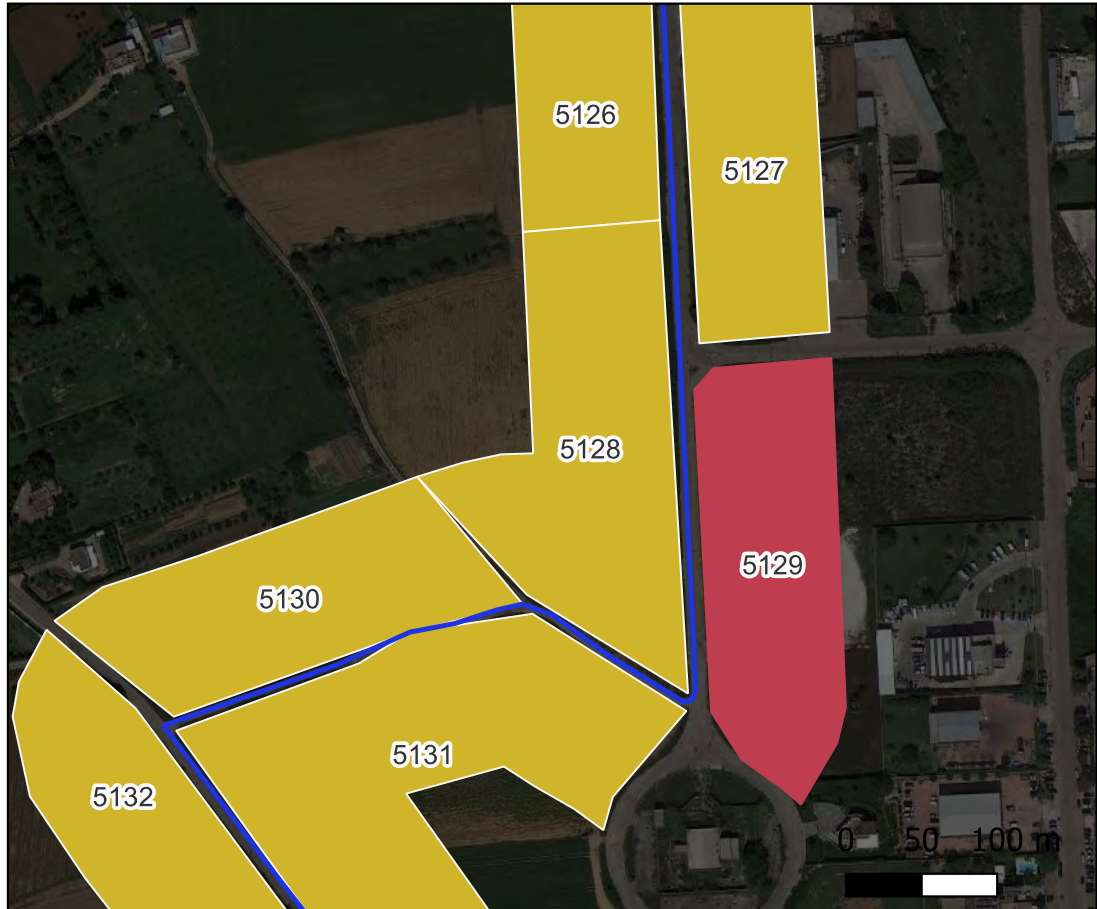
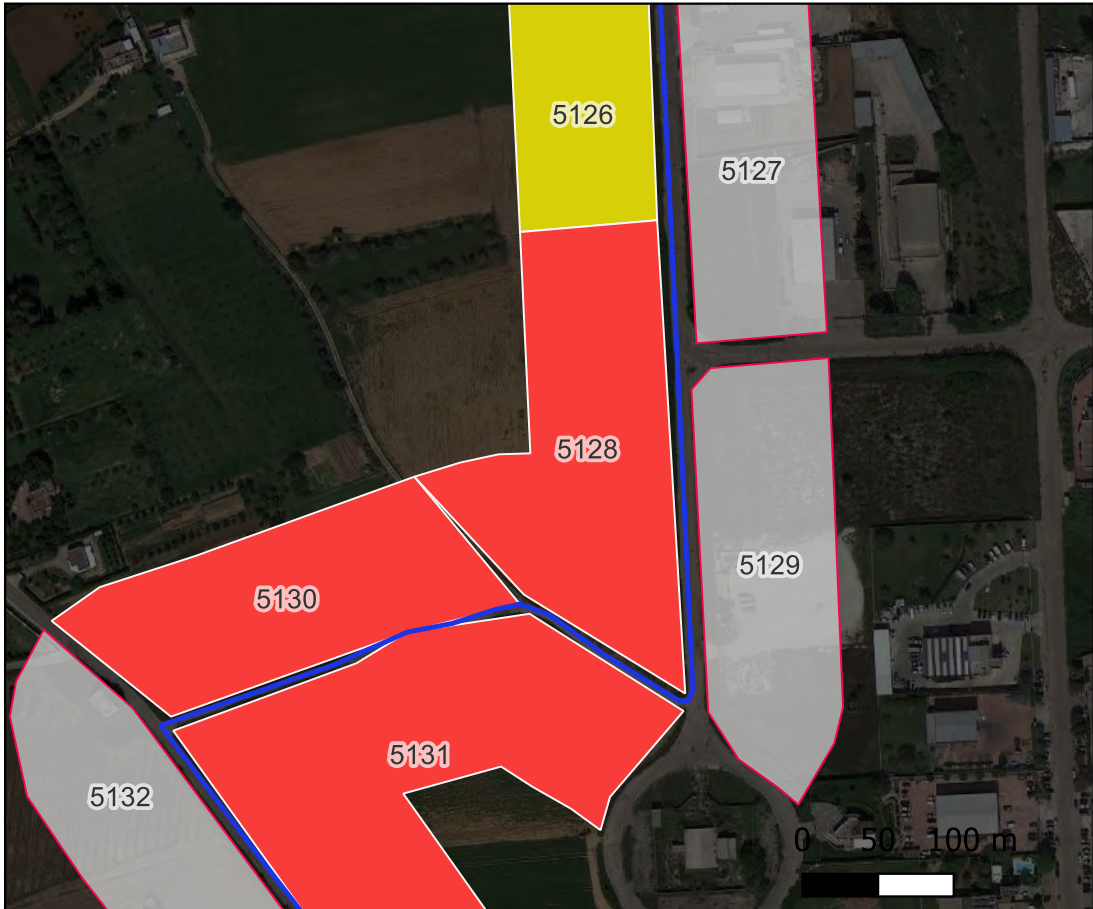
Copertura del suolo: superficie agricola utilizzata - arativo

Foto campo



Visibilità del suolo: 5

Copertura del suolo: superficie agricola utilizzata

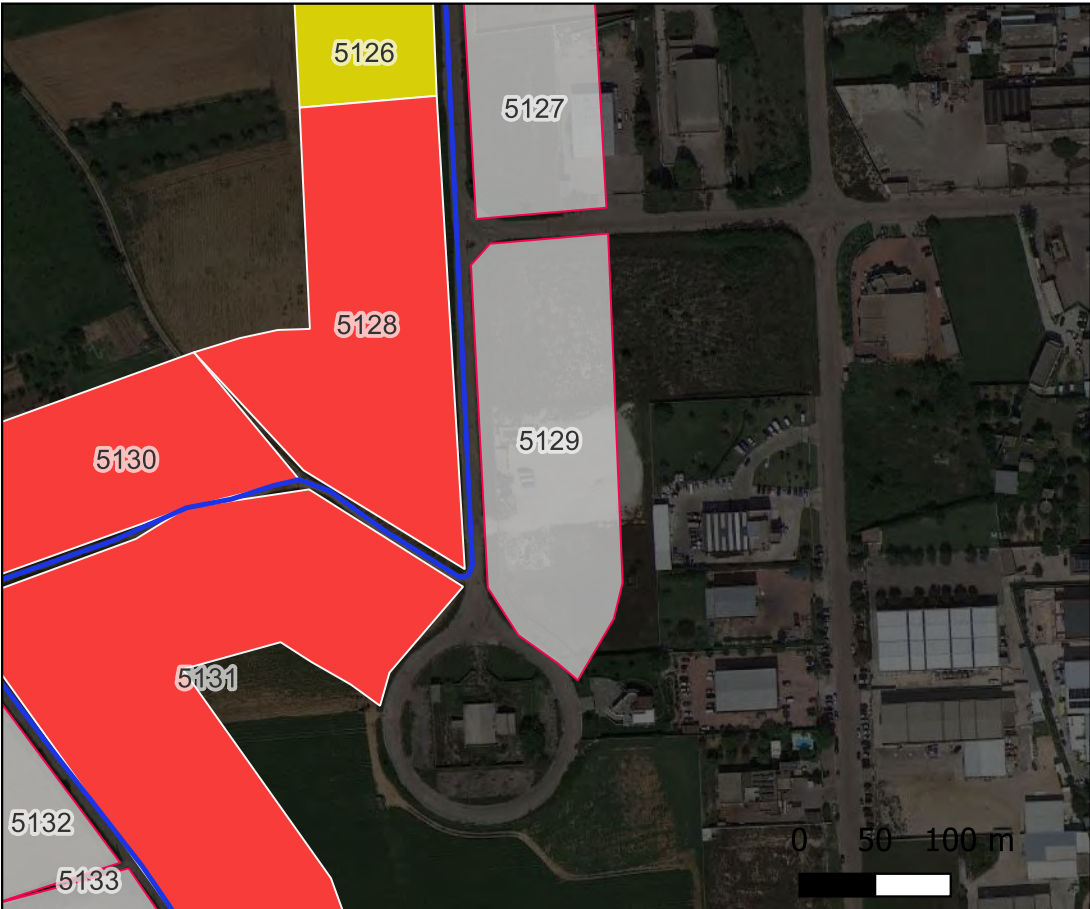


Ricognizione 82669ed5f4f944c4a4f3bec444120eee  
Unità di ricognizione 5129 - Data 2023/02/23

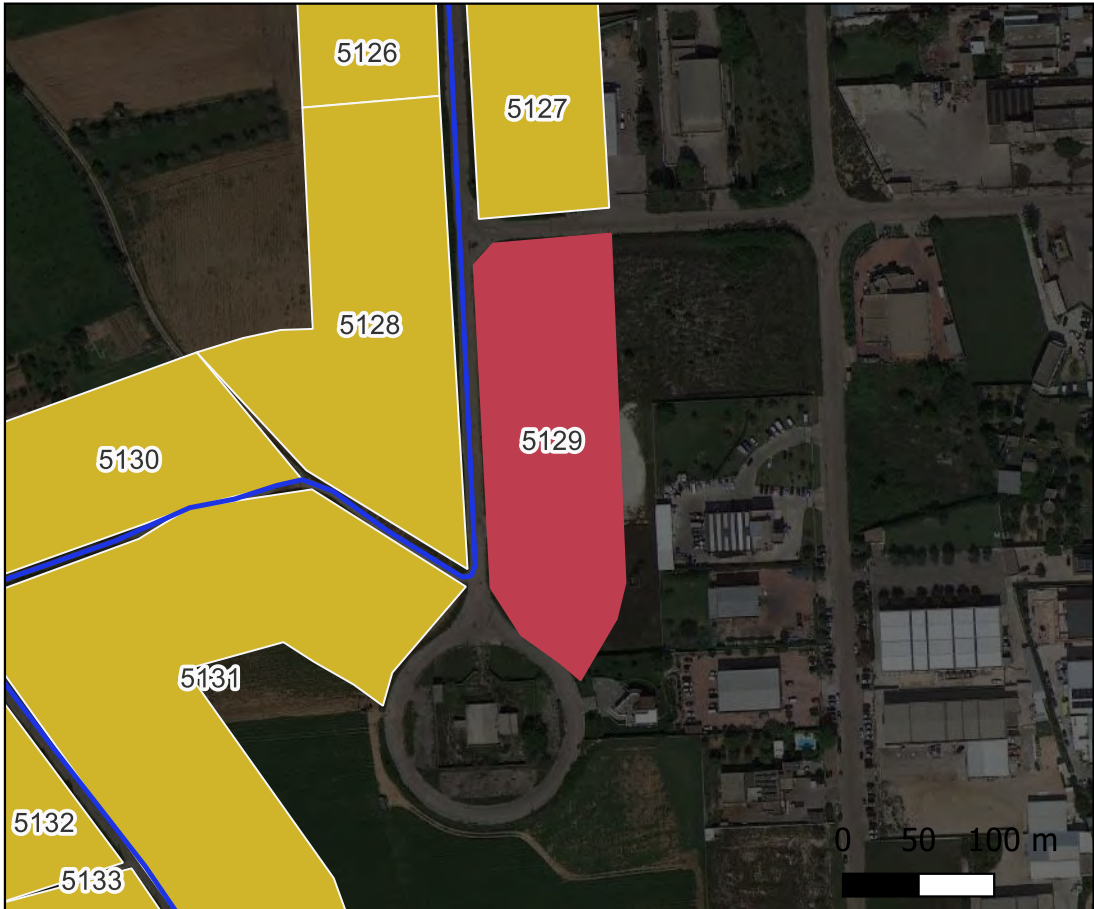


Foto campo

Visibilità del suolo: 0 (area non accessibile)



Copertura del suolo: superficie artificiale



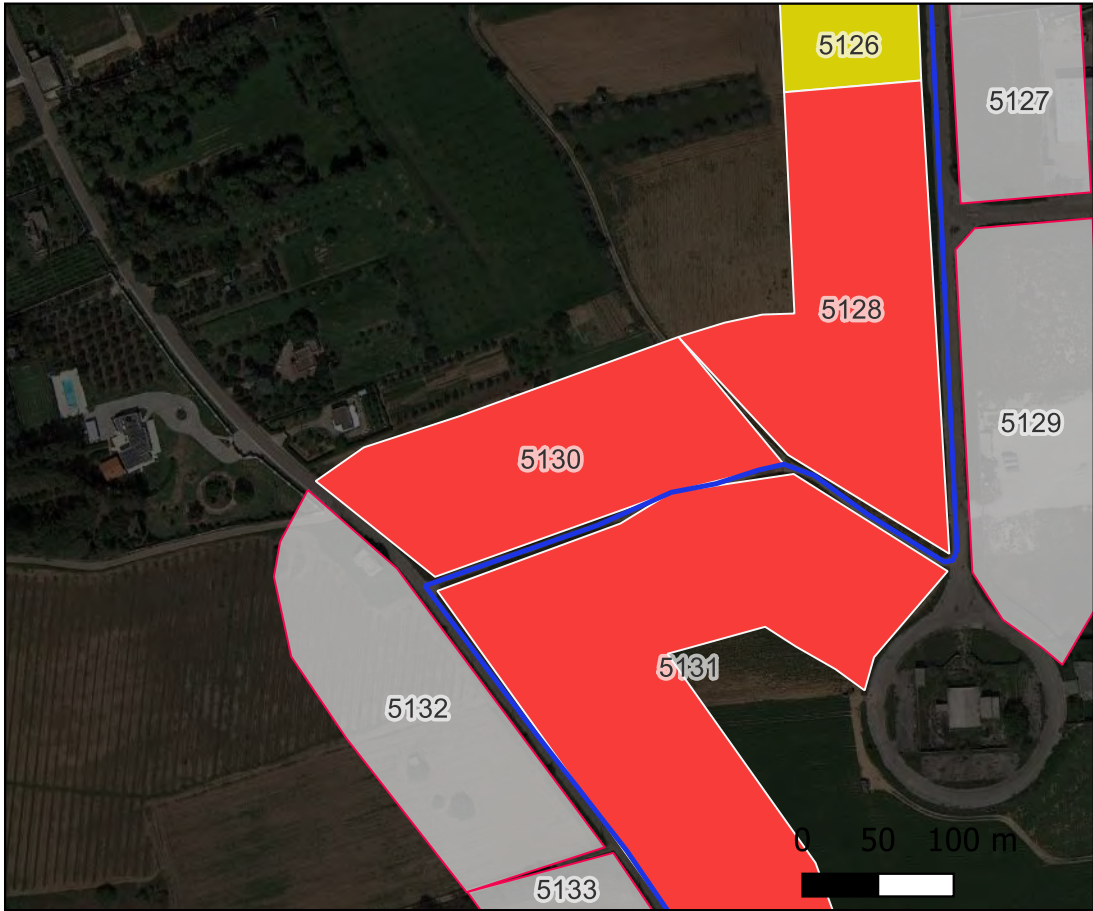
**Ricognizione 82669ed5f4f944c4a4f3bec444120eee**  
**Unità di ricognizione 5130 - Data 2023/02/23**

Copertura del suolo: superficie agricola utilizzata - arativo

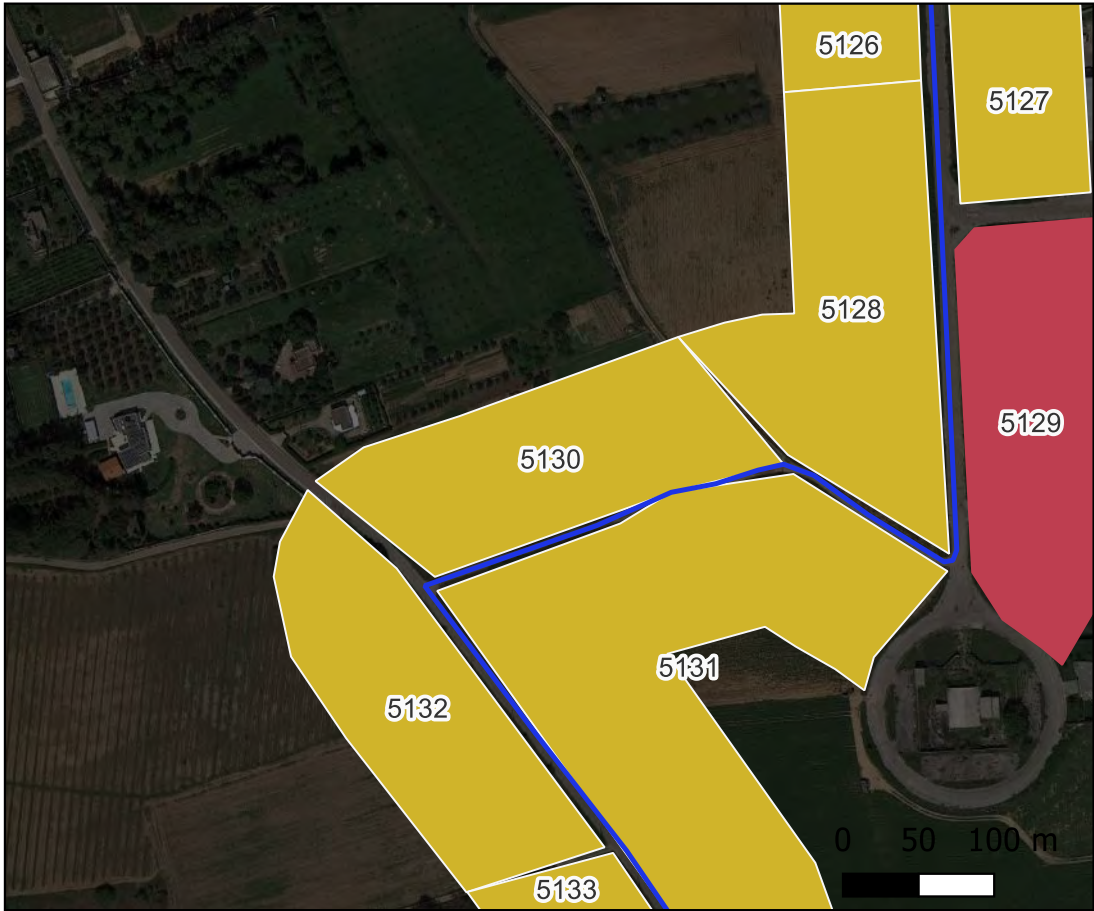


Foto campo

Visibilità del suolo: 5



Copertura del suolo: superficie agricola utilizzata



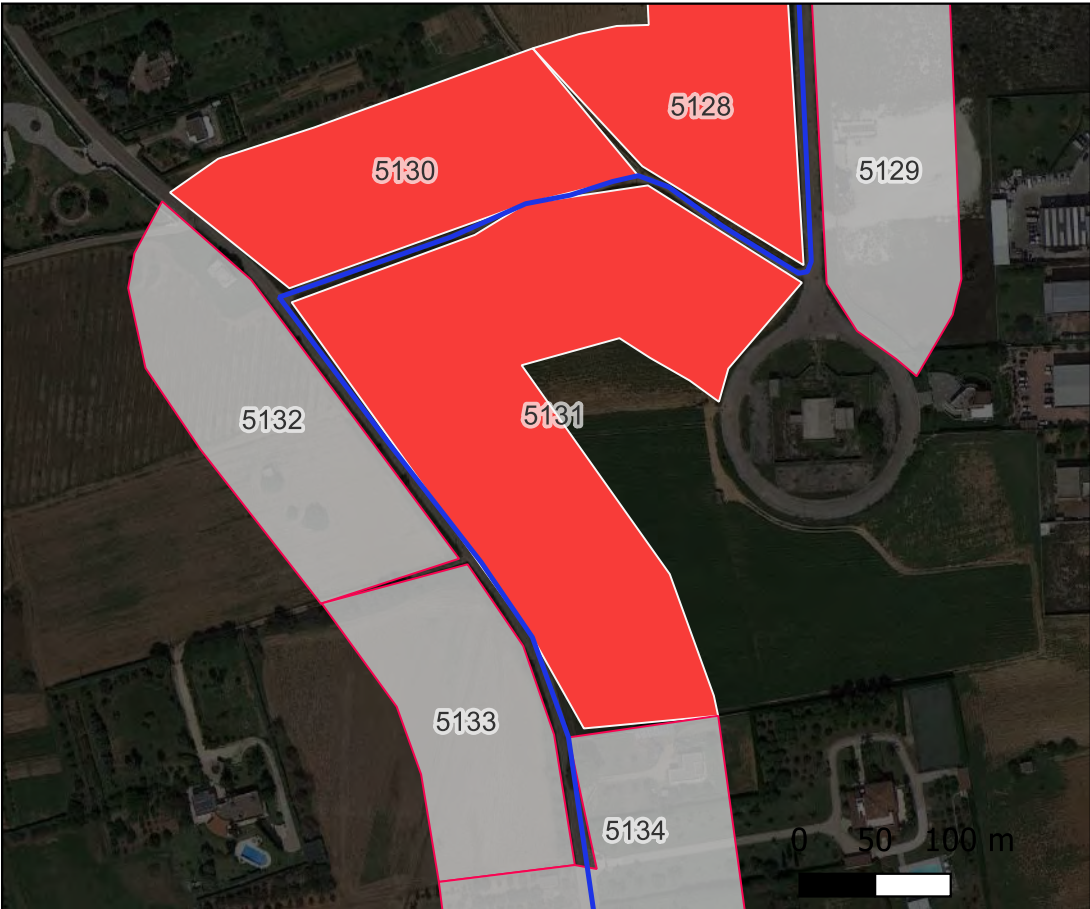
**Ricognizione 82669ed5f4f944c4a4f3bec444120eee**  
**Unità di ricognizione 5131 - Data 2023/02/23**

Copertura del suolo: superficie agricola utilizzata - arativo

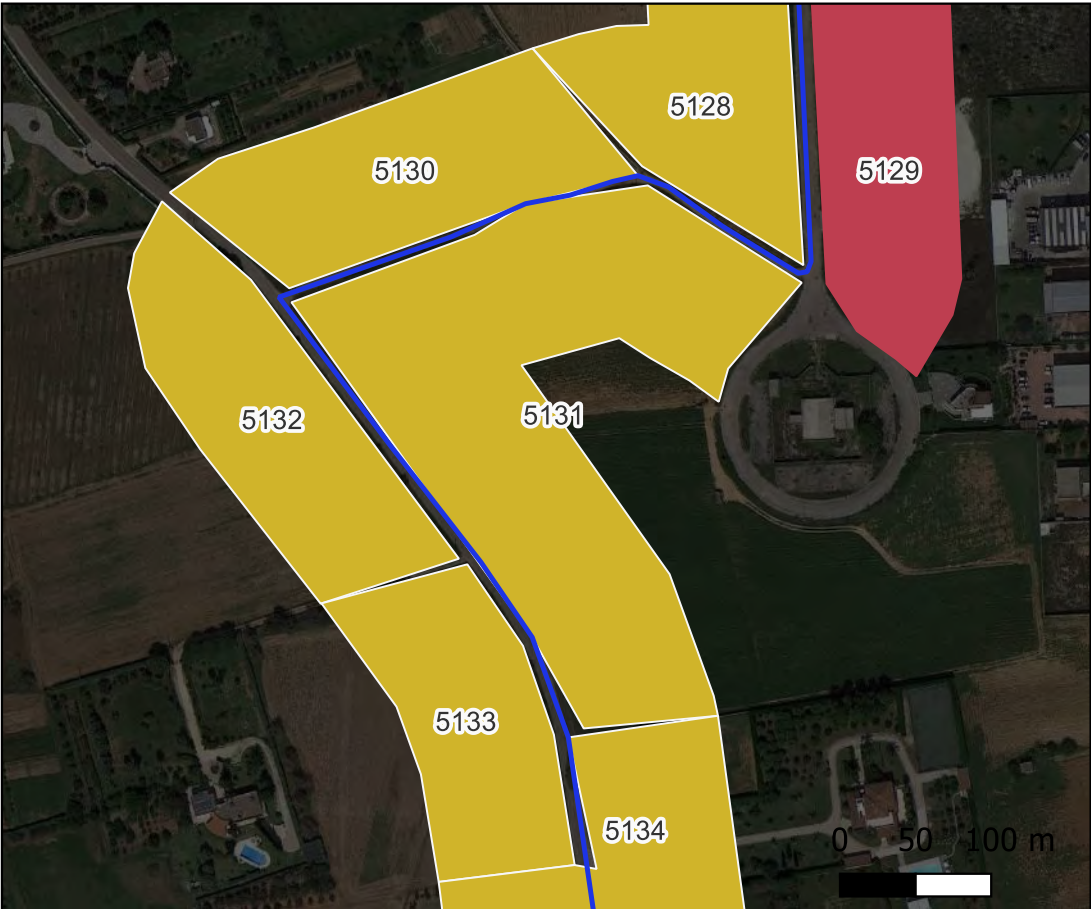


Foto campo

Visibilità del suolo: 5



Copertura del suolo: superficie agricola utilizzata



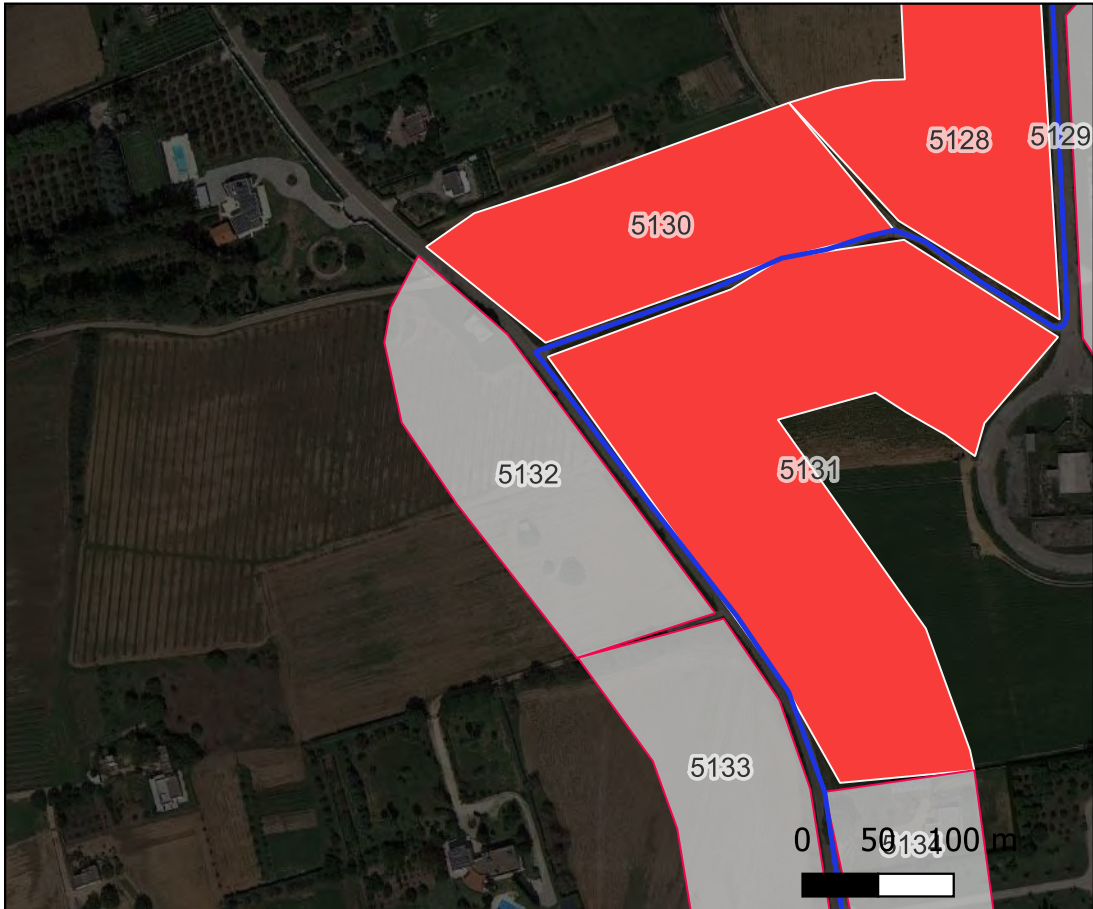
**Ricognizione 82669ed5f4f944c4a4f3bec444120eee**  
**Unità di ricognizione 5132 - Data 2023/02/23**

Copertura del suolo: superficie agricola utilizzata - seminativo



Foto campo

Visibilità del suolo: 0 (area non accessibile)



Copertura del suolo: superficie agricola utilizzata



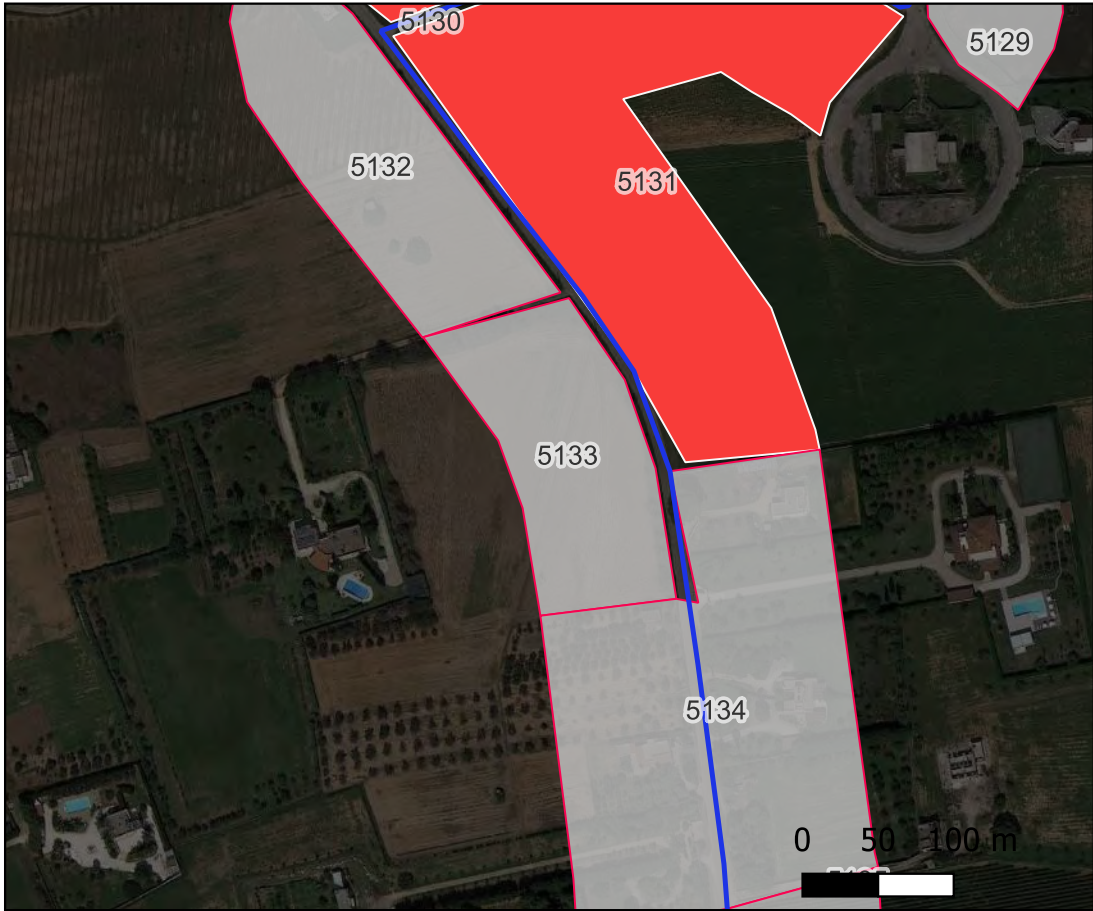
**Ricognizione 82669ed5f4f944c4a4f3bec444120eee**  
**Unità di ricognizione 5133 - Data 2023/02/23**

Copertura del suolo: superficie agricola utilizzata - seminativo

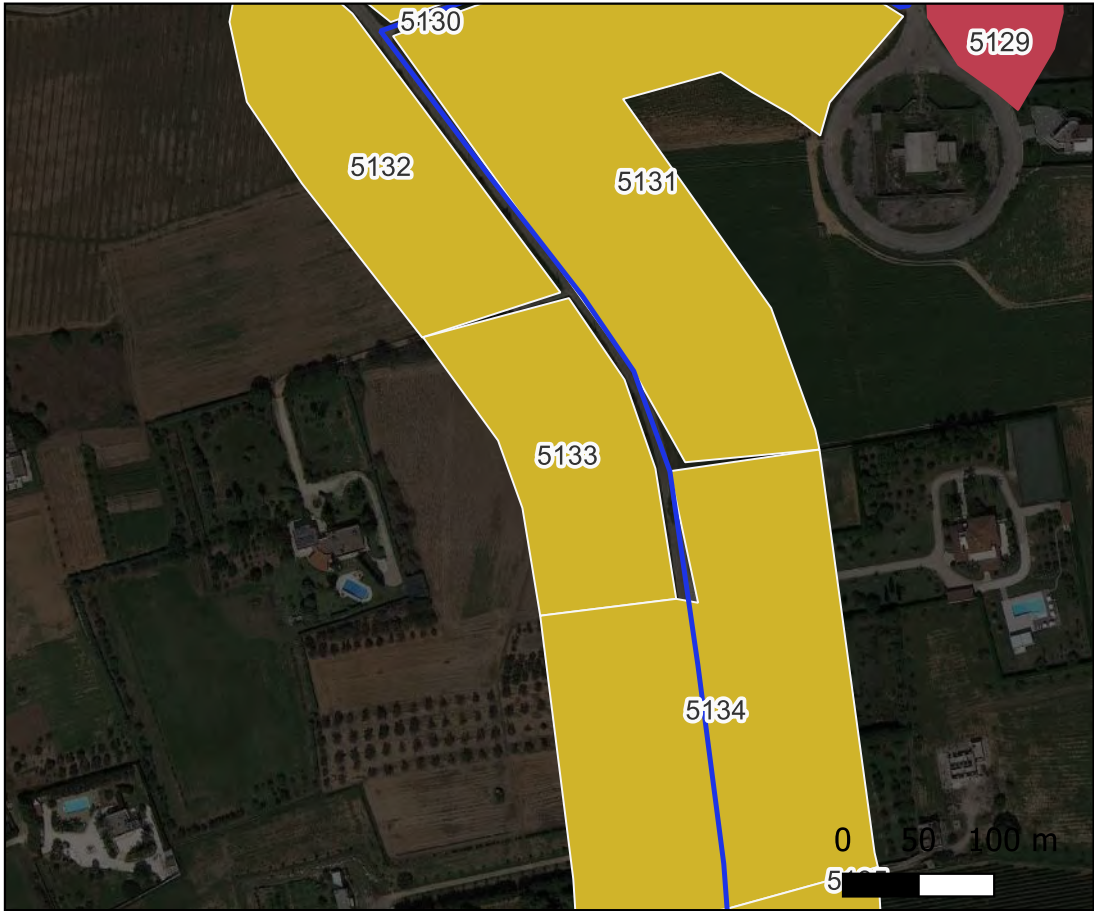


Foto campo

Visibilità del suolo: 0 (area non accessibile)



Copertura del suolo: superficie agricola utilizzata



**Ricognizione 82669ed5f4f944c4a4f3bec444120eee**  
**Unità di ricognizione 5134 - Data 2023/02/23**



Foto campo

Visibilità del suolo: 0 (area non accessibile)



Copertura del suolo: superficie agricola utilizzata



**Ricognizione 82669ed5f4f944c4a4f3bec444120eee**  
**Unità di ricognizione 5135 - Data 2023/02/23**



Foto campo

**Visibilità del suolo:** 0 (area non accessibile)



**Copertura del suolo:** superficie agricola utilizzata





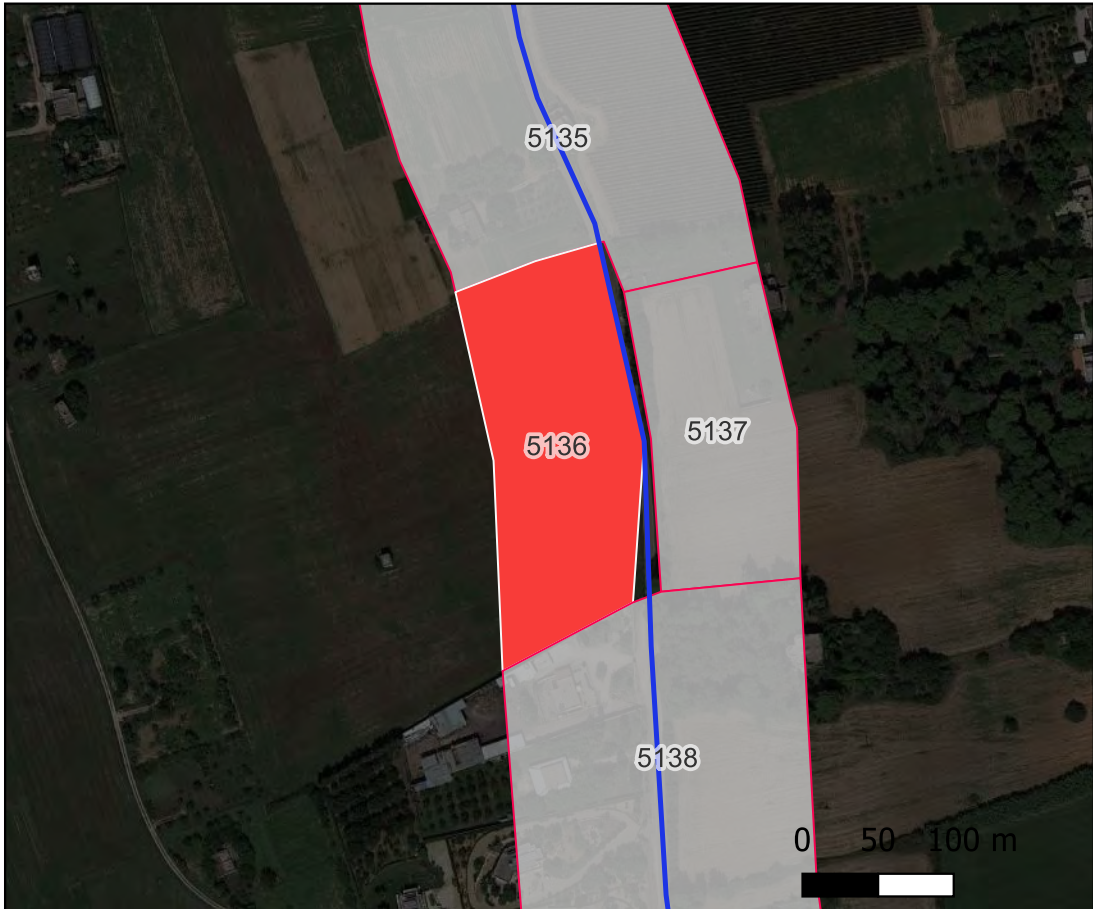
**Ricognizione 82669ed5f4f944c4a4f3bec444120eee**  
**Unità di ricognizione 5136 - Data 2023/02/23**

Copertura del suolo: superficie agricola utilizzata - seminativo

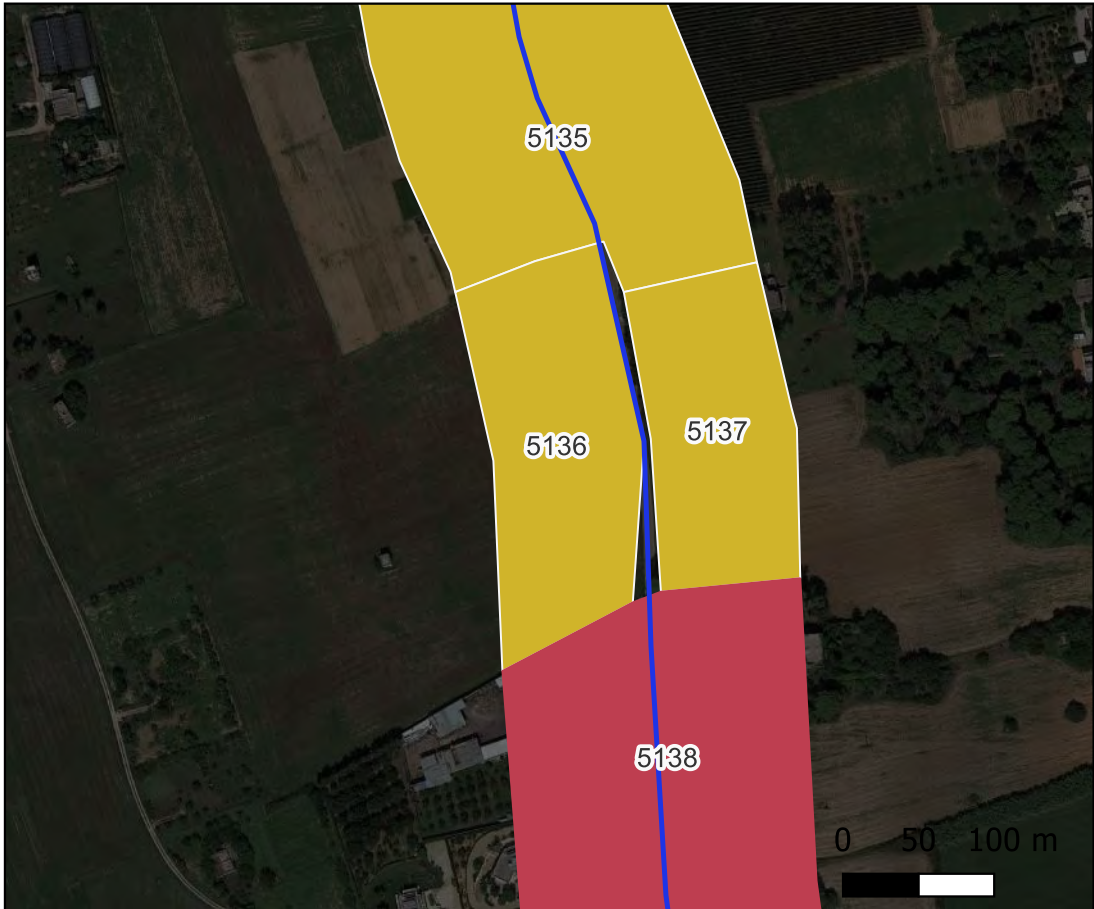


Foto campo

Visibilità del suolo: 5



Copertura del suolo: superficie agricola utilizzata



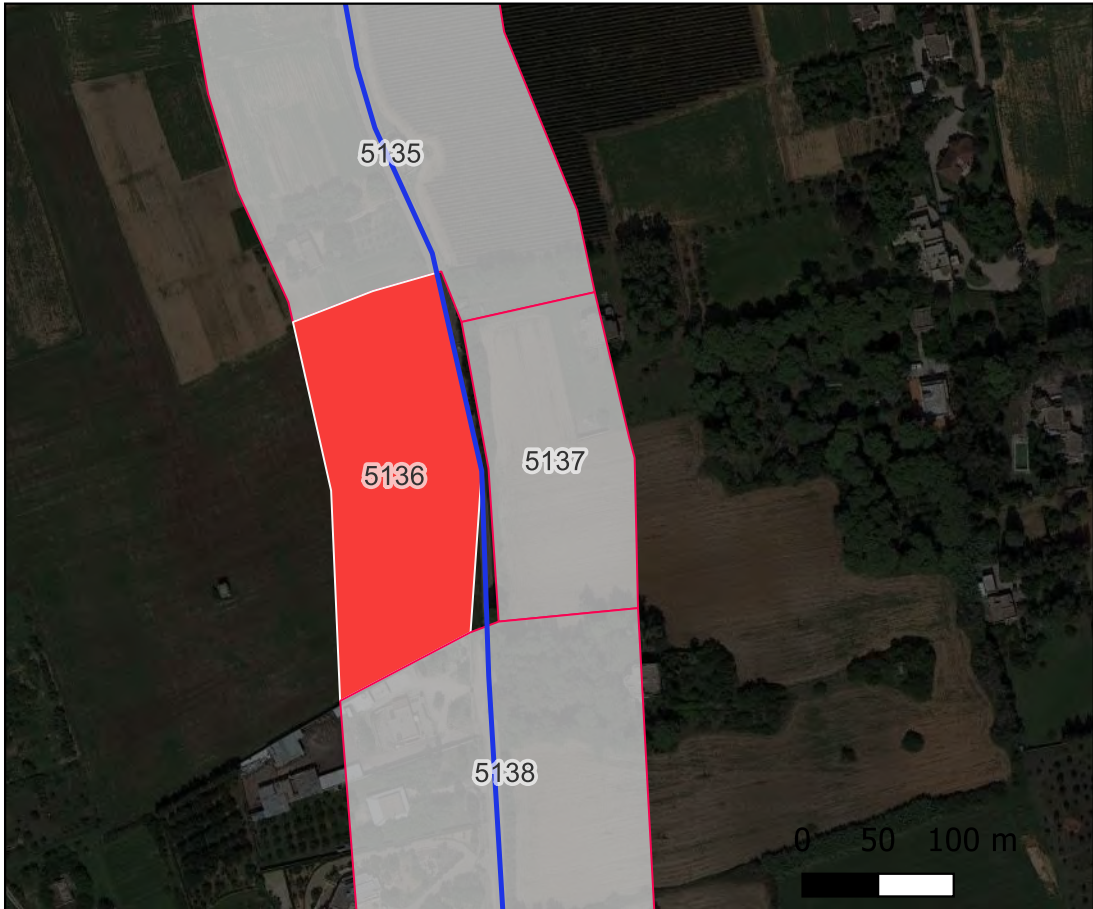
**Ricognizione 82669ed5f4f944c4a4f3bec444120eee**  
**Unità di ricognizione 5137 - Data 2023/02/23**

Copertura del suolo: superficie agricola utilizzata - seminativo

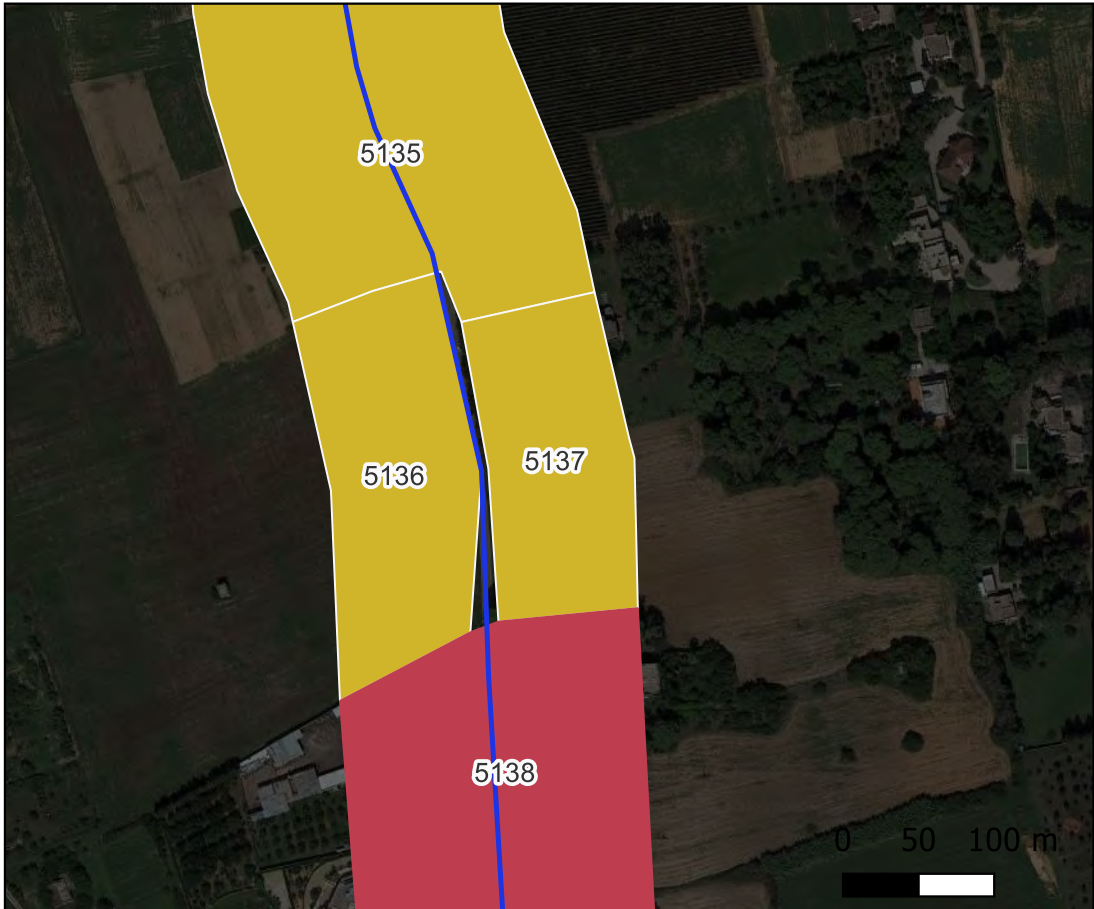


Foto campo

Visibilità del suolo: 0 (area non accessibile)



Copertura del suolo: superficie agricola utilizzata

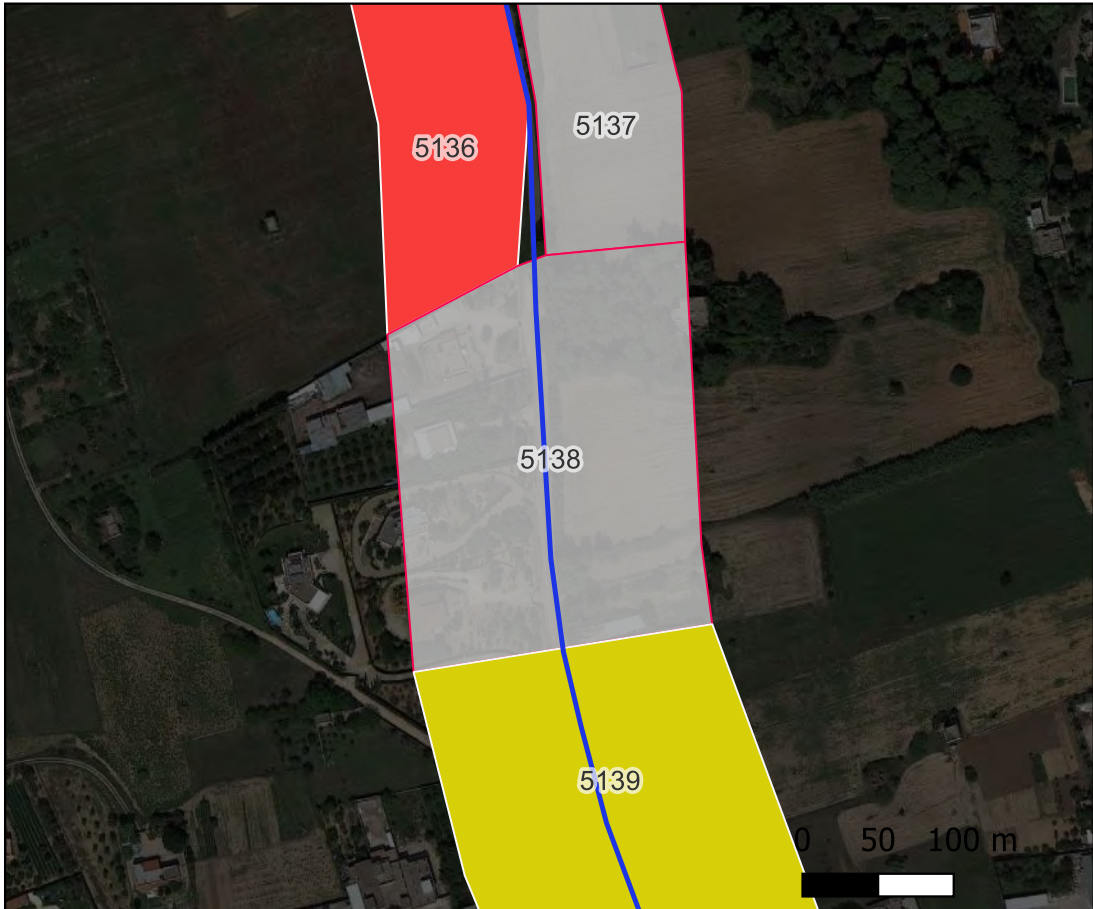


**Ricognizione 82669ed5f4f944c4a4f3bec444120eee**  
**Unità di ricognizione 5138 - Data 2023/02/23**

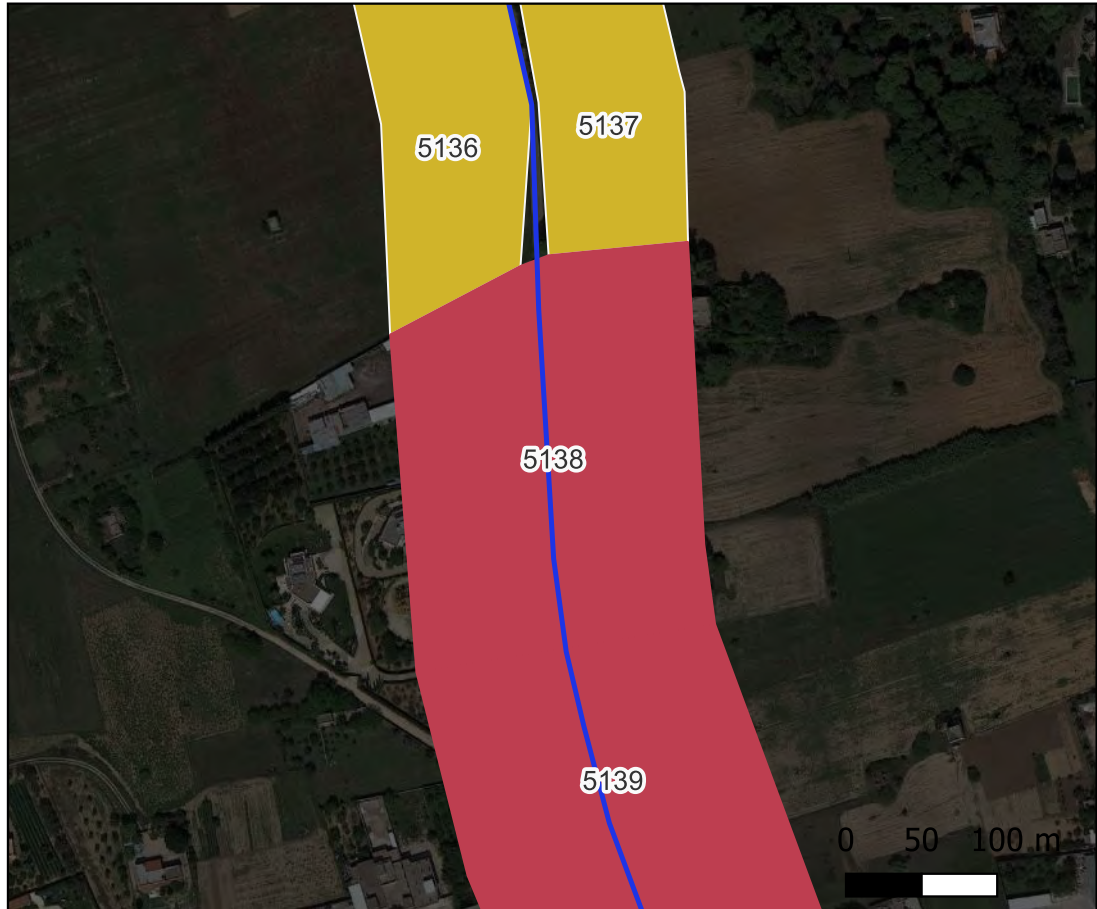


Foto campo

**Visibilità del suolo:** 0 (area non accessibile)



**Copertura del suolo:** superficie artificiale

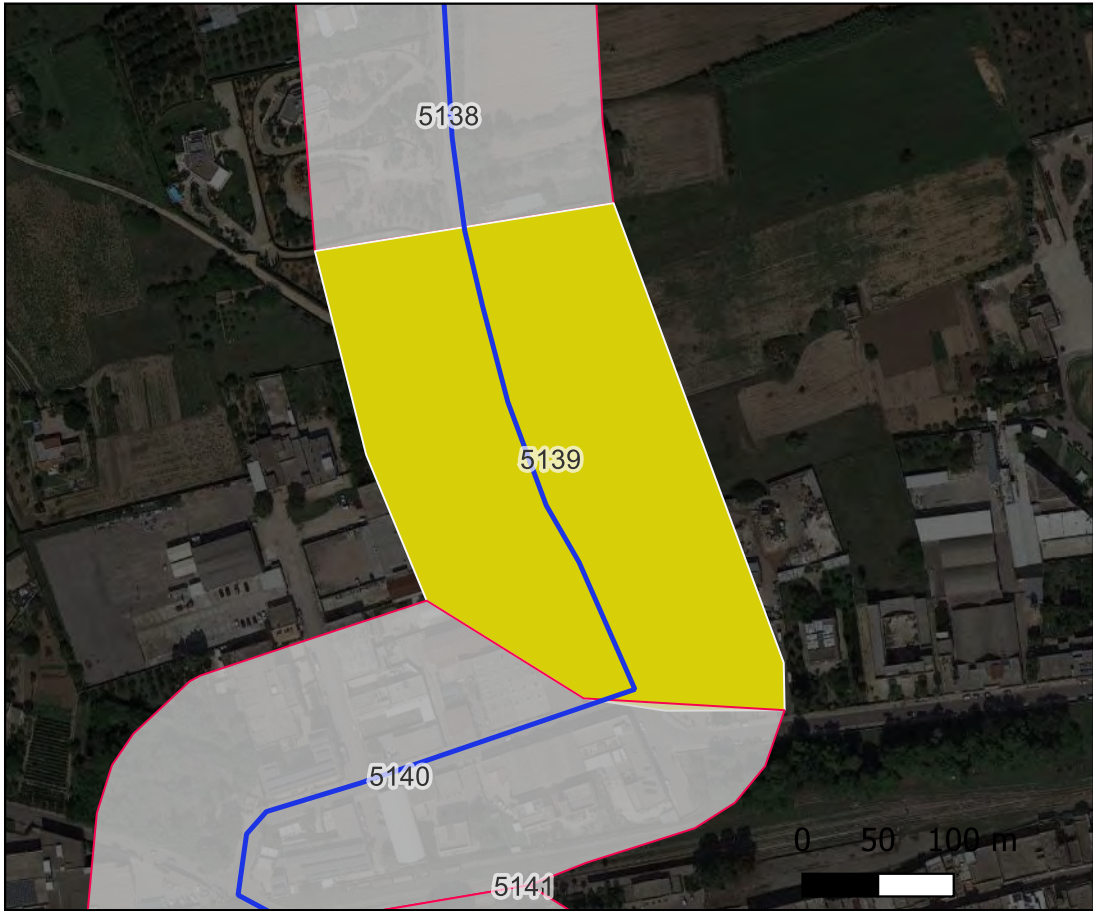


**Ricognizione 82669ed5f4f944c4a4f3bec444120eee**  
**Unità di ricognizione 5139 - Data 2023/02/23**

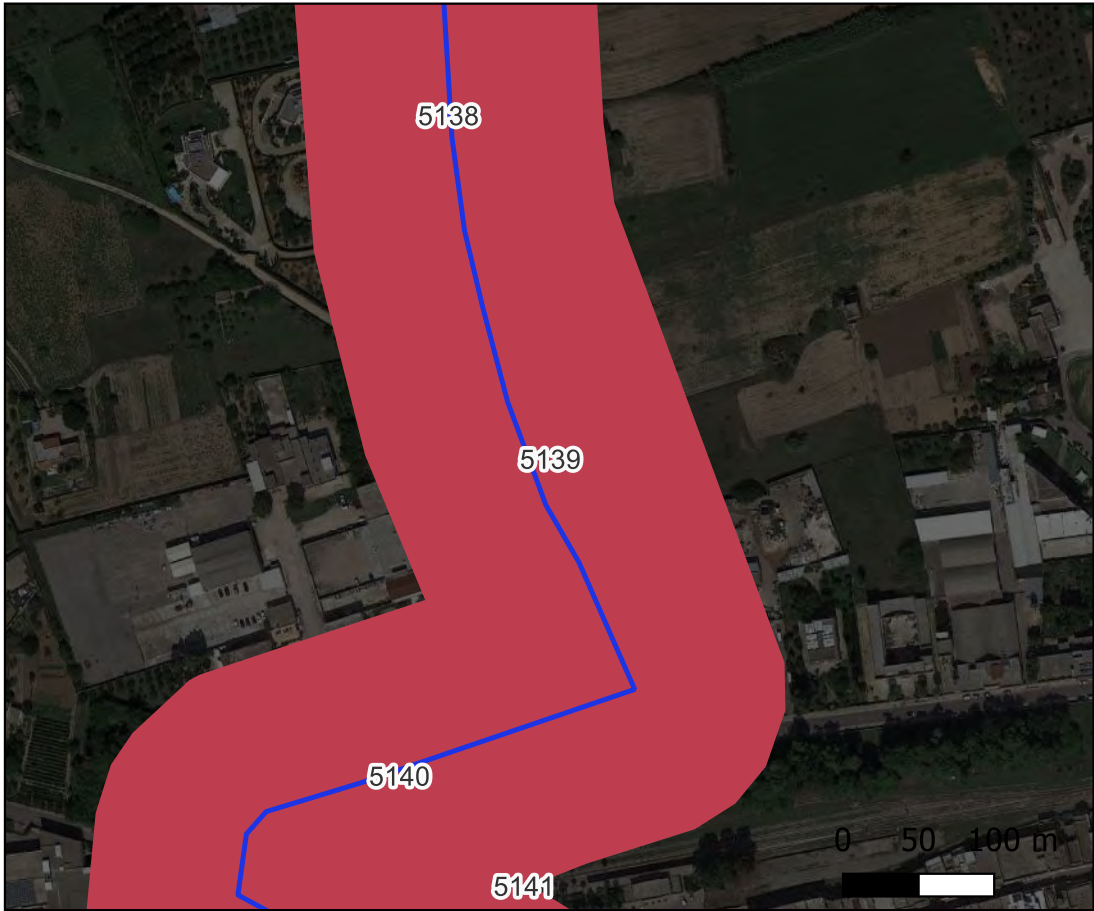


Foto campo

Visibilità del suolo: 1



Copertura del suolo: superficie artificiale

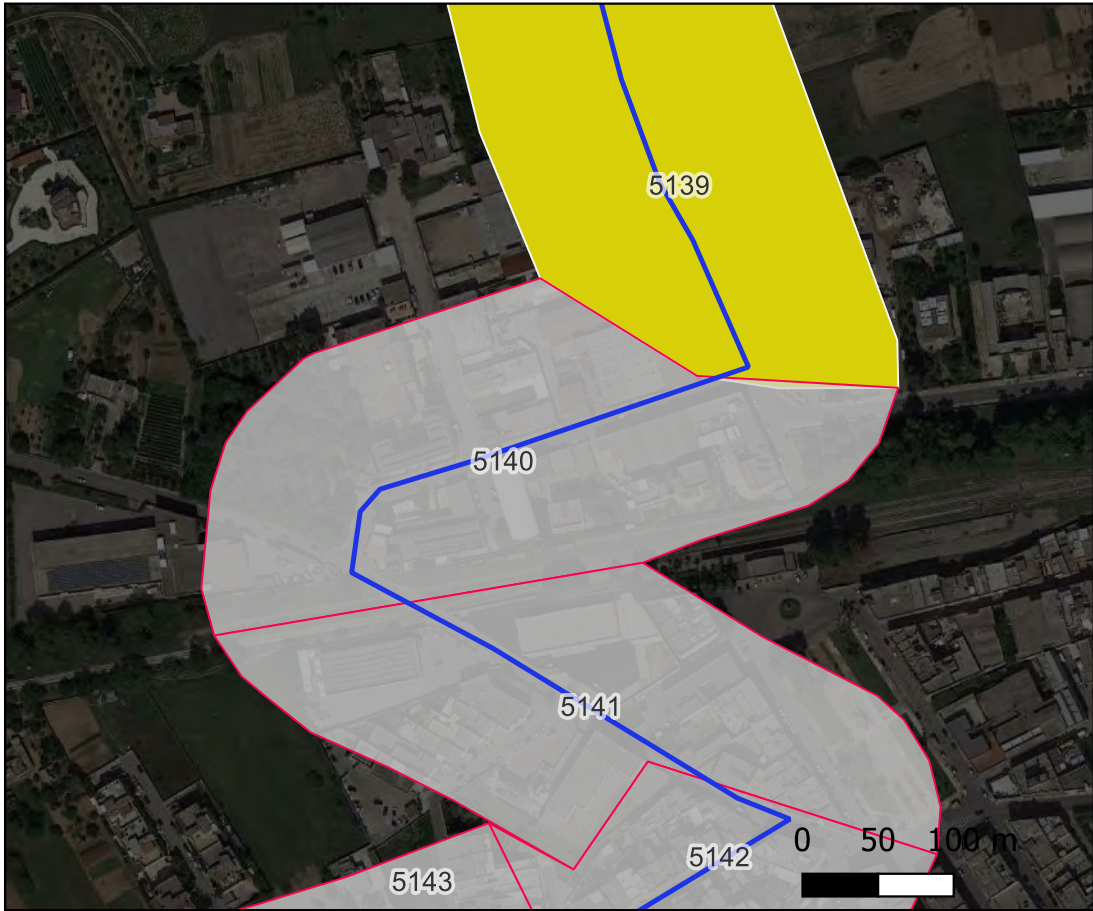


**Ricognizione 82669ed5f4f944c4a4f3bec444120eee**  
**Unità di ricognizione 5140 - Data 2023/02/23**

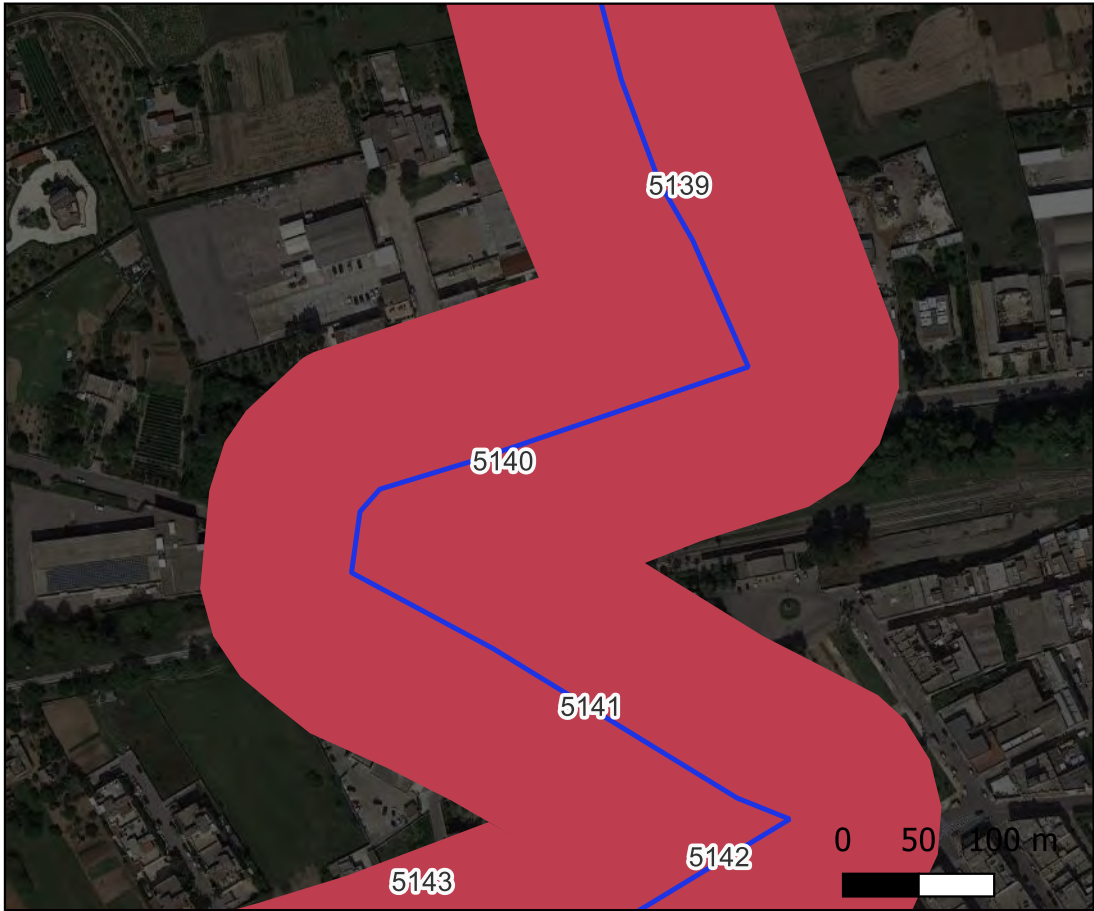


Foto campo

Visibilità del suolo: 0 (area non accessibile)



Copertura del suolo: superficie artificiale

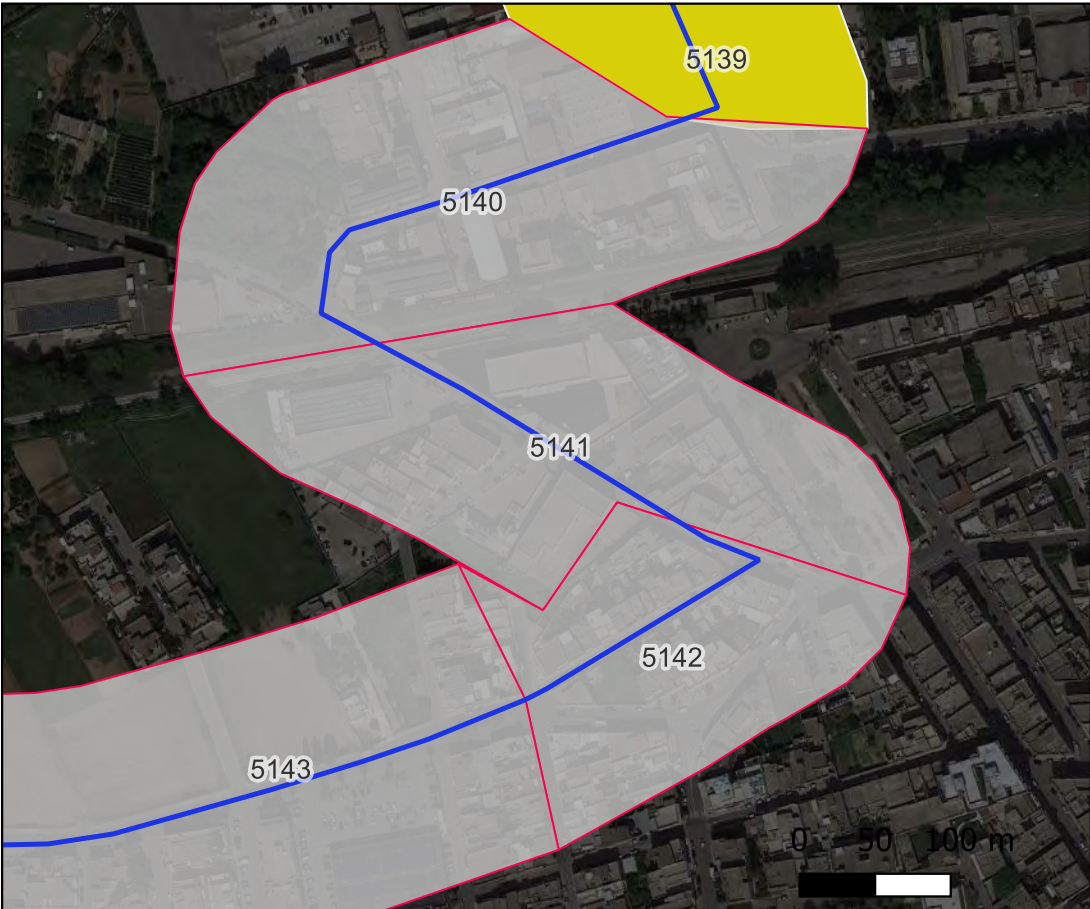


**Ricognizione 82669ed5f4f944c4a4f3bec444120eee**  
**Unità di ricognizione 5141 - Data 2023/02/23**



Foto campo

Visibilità del suolo: 0 (area non accessibile)



Copertura del suolo: superficie artificiale



**Ricognizione 82669ed5f4f944c4a4f3bec444120eee**  
**Unità di ricognizione 5142 - Data 2023/02/23**



Foto campo

**Visibilità del suolo:** 0 (area non accessibile)



**Copertura del suolo:** superficie artificiale

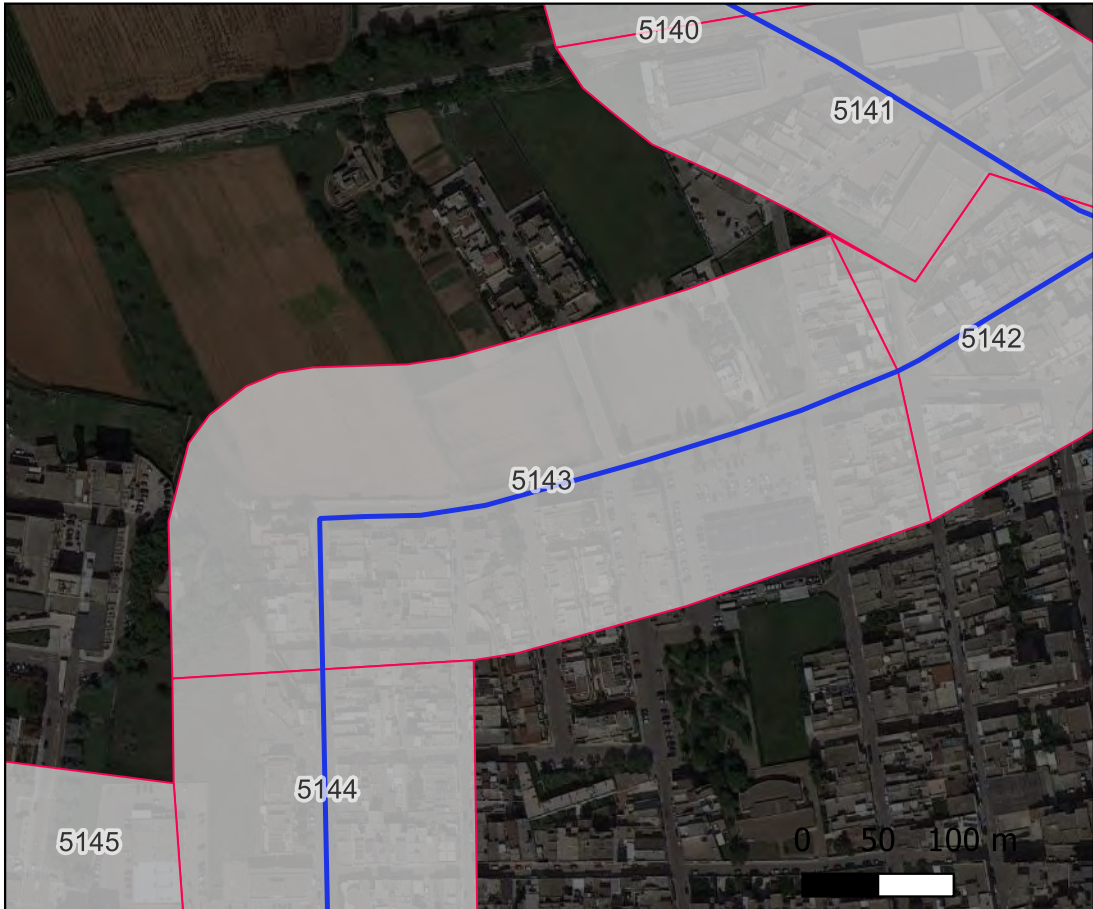


Ricognizione 82669ed5f4f944c4a4f3bec444120eee  
Unità di ricognizione 5143 - Data 2023/02/23



Foto campo

Visibilità del suolo: 0 (area non accessibile)



Copertura del suolo: superficie artificiale



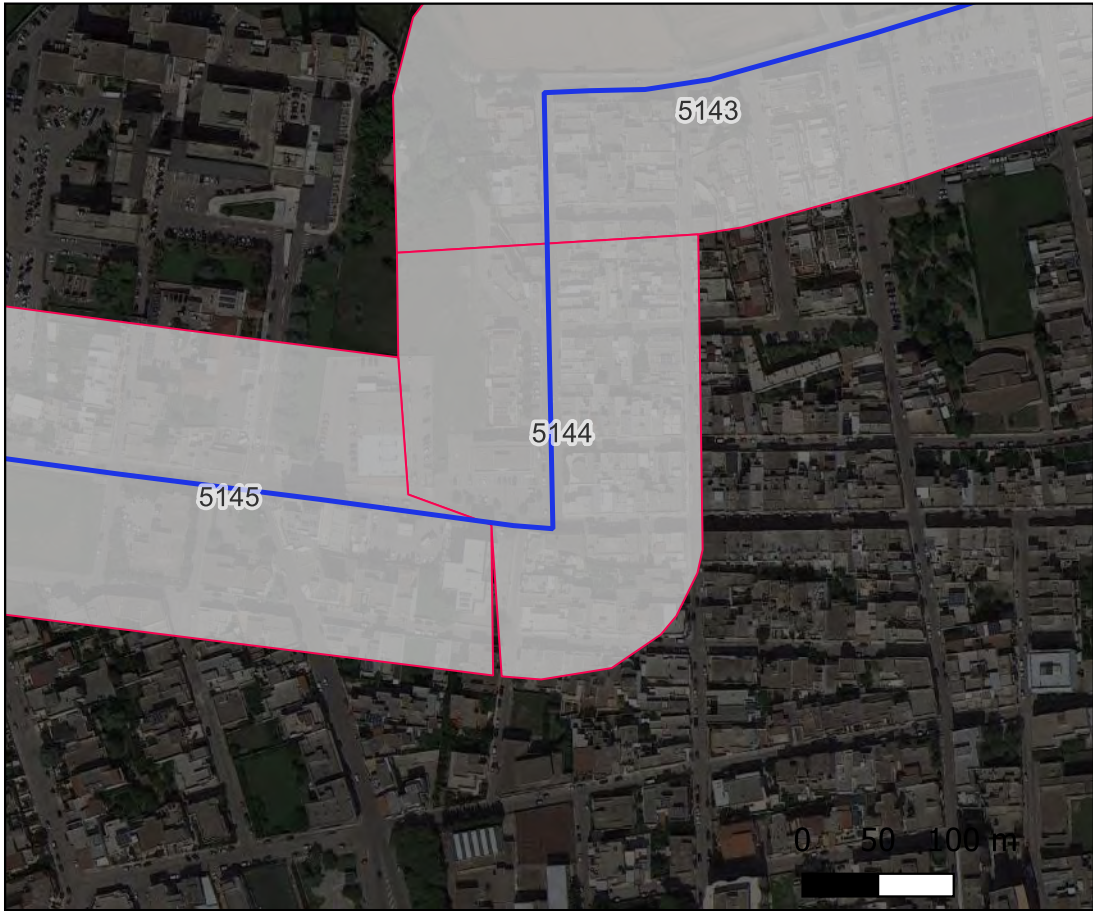


Ricognizione 82669ed5f4f944c4a4f3bec444120eee  
Unità di ricognizione 5144 - Data 2023/02/23

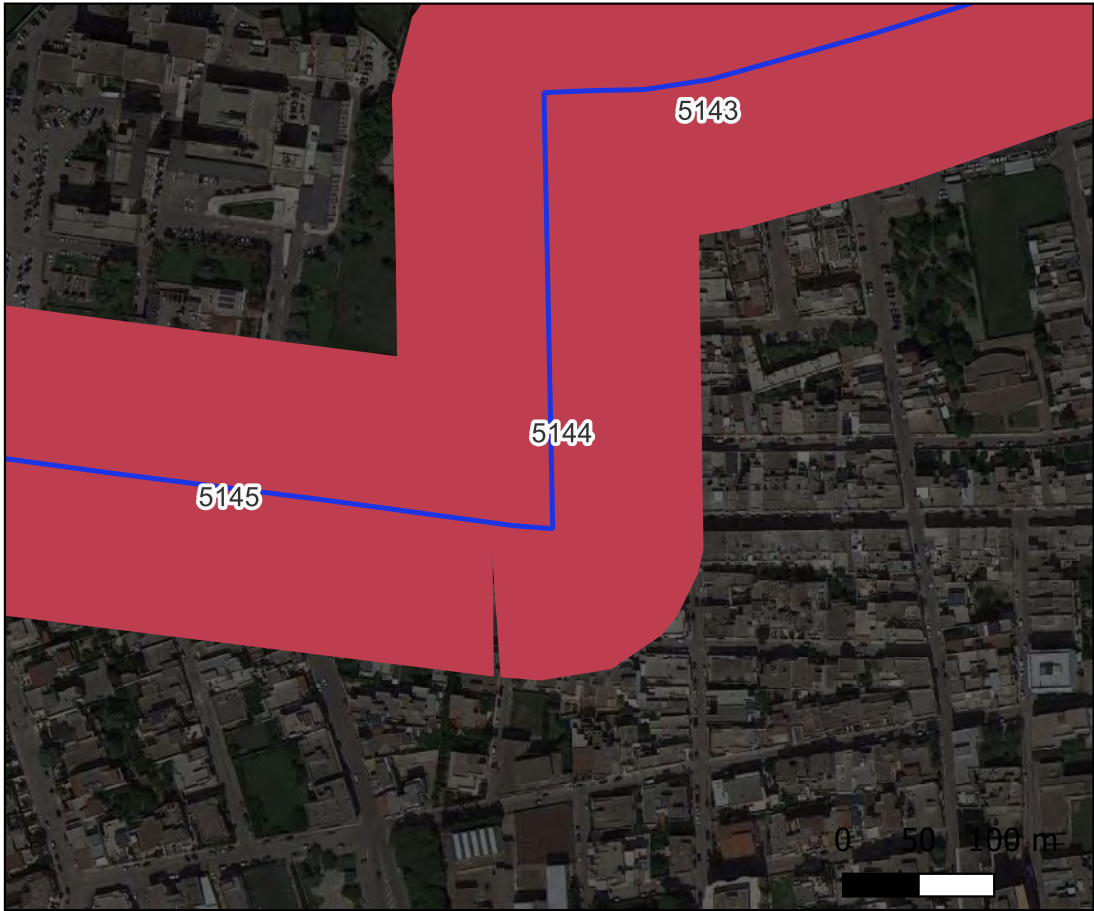


Foto campo

Visibilità del suolo: 0 (area non accessibile)



Copertura del suolo: superficie artificiale

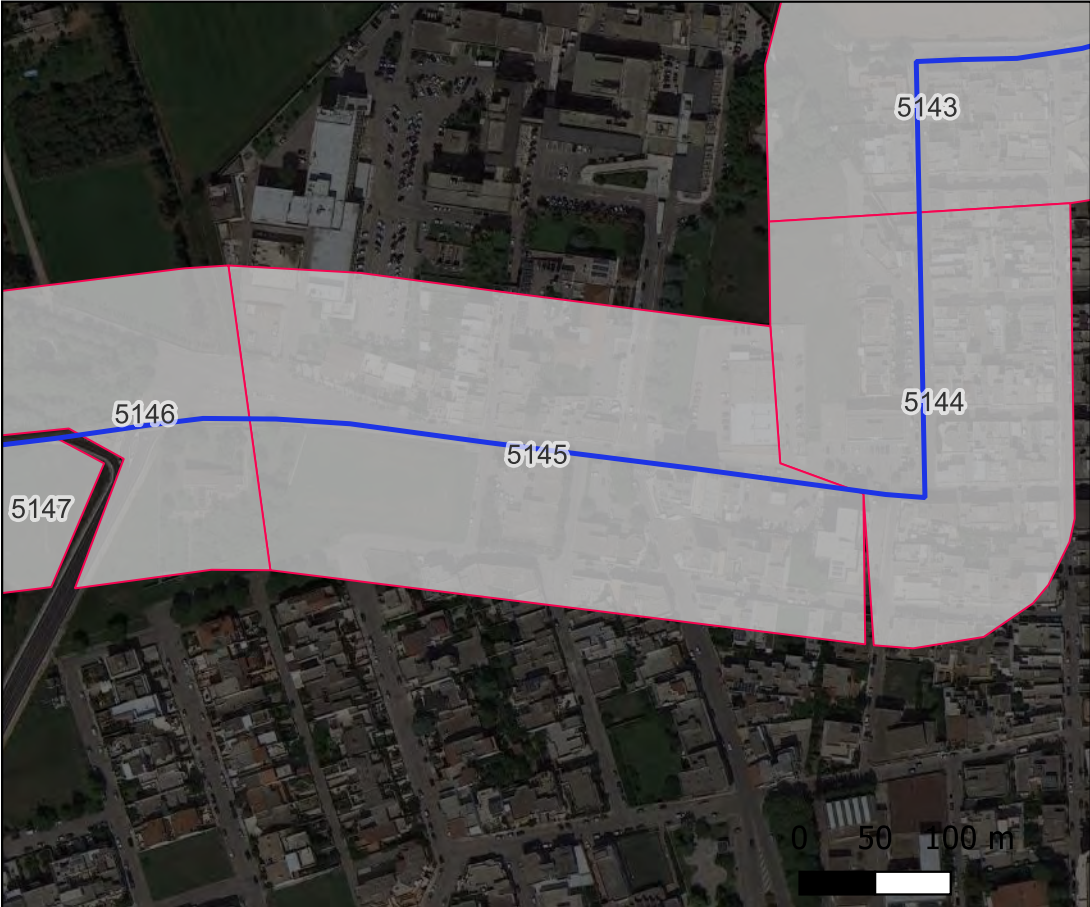


**Ricognizione 82669ed5f4f944c4a4f3bec444120eee**  
**Unità di ricognizione 5145 - Data 2023/02/23**

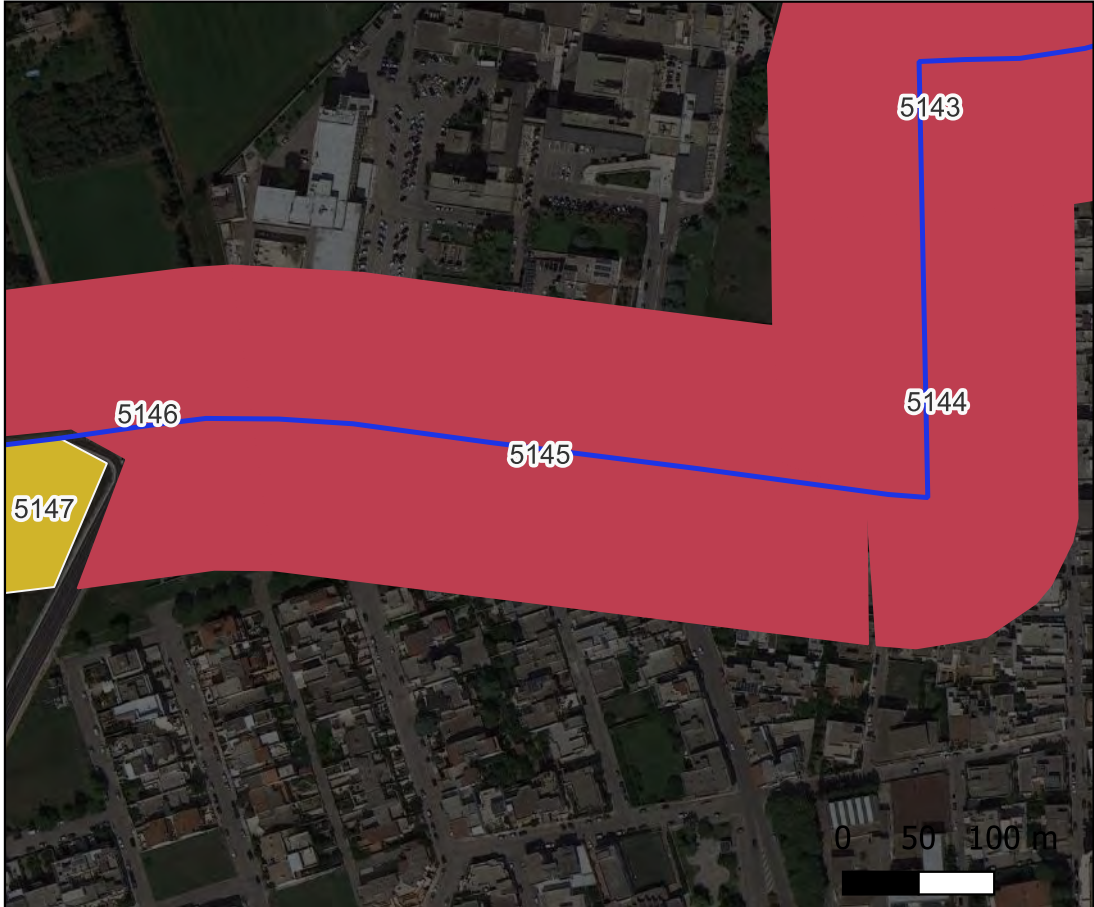


Foto campo

Visibilità del suolo: 0 (area non accessibile)



Copertura del suolo: superficie artificiale

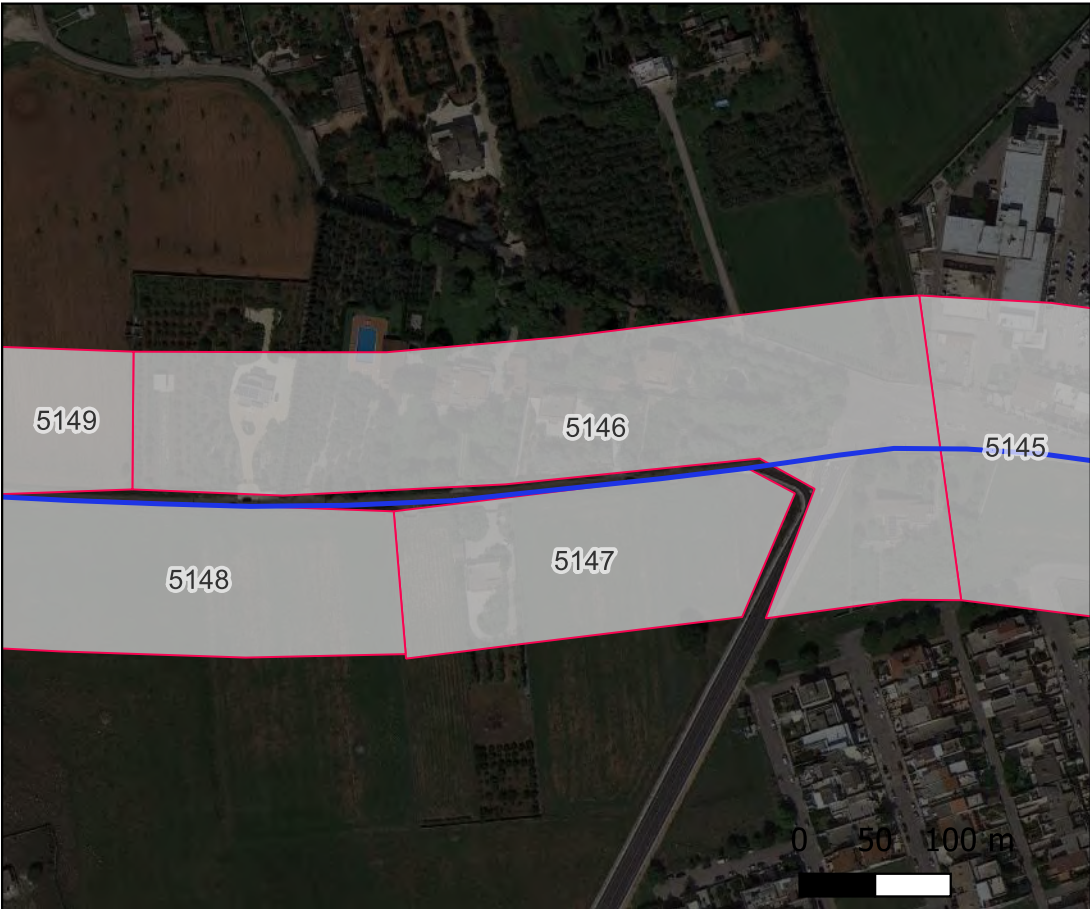


**Ricognizione 82669ed5f4f944c4a4f3bec444120eee**  
**Unità di ricognizione 5146 - Data 2023/02/23**

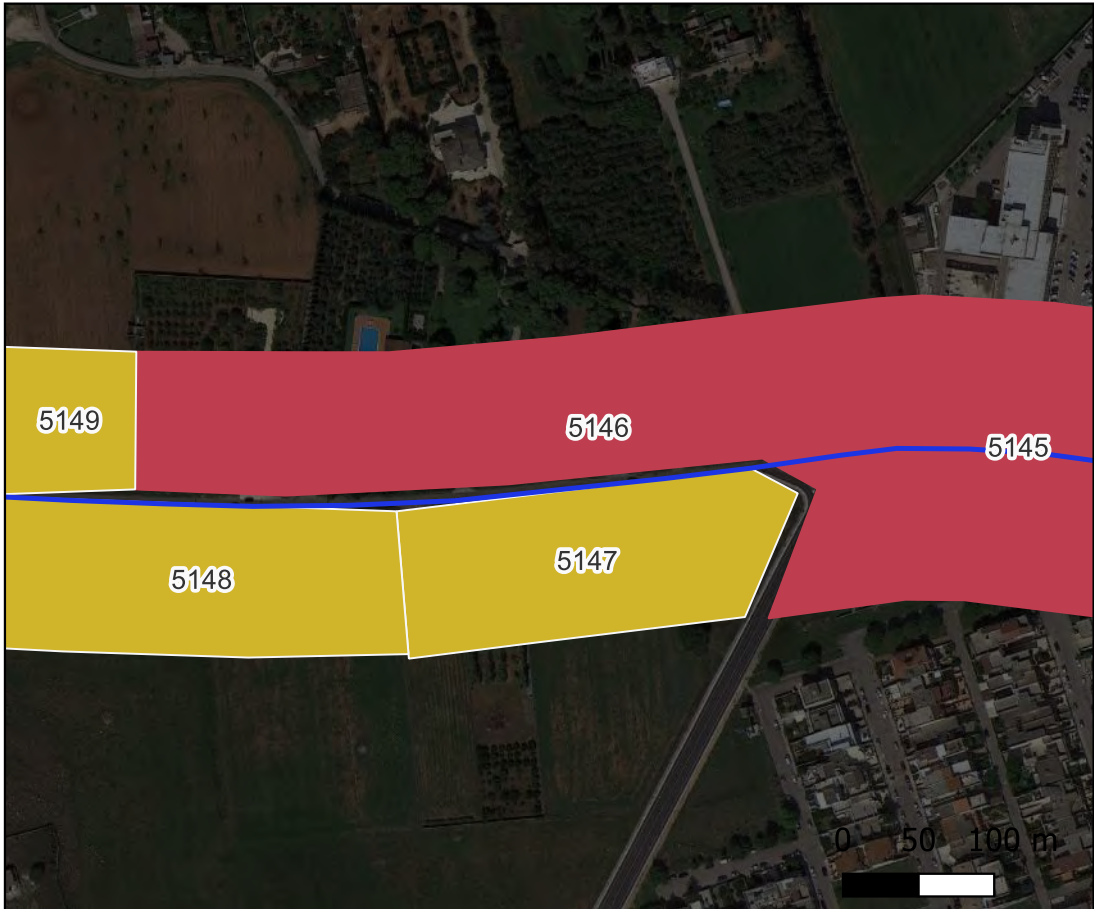


Foto campo

**Visibilità del suolo:** 0 (area non accessibile)



**Copertura del suolo:** superficie artificiale



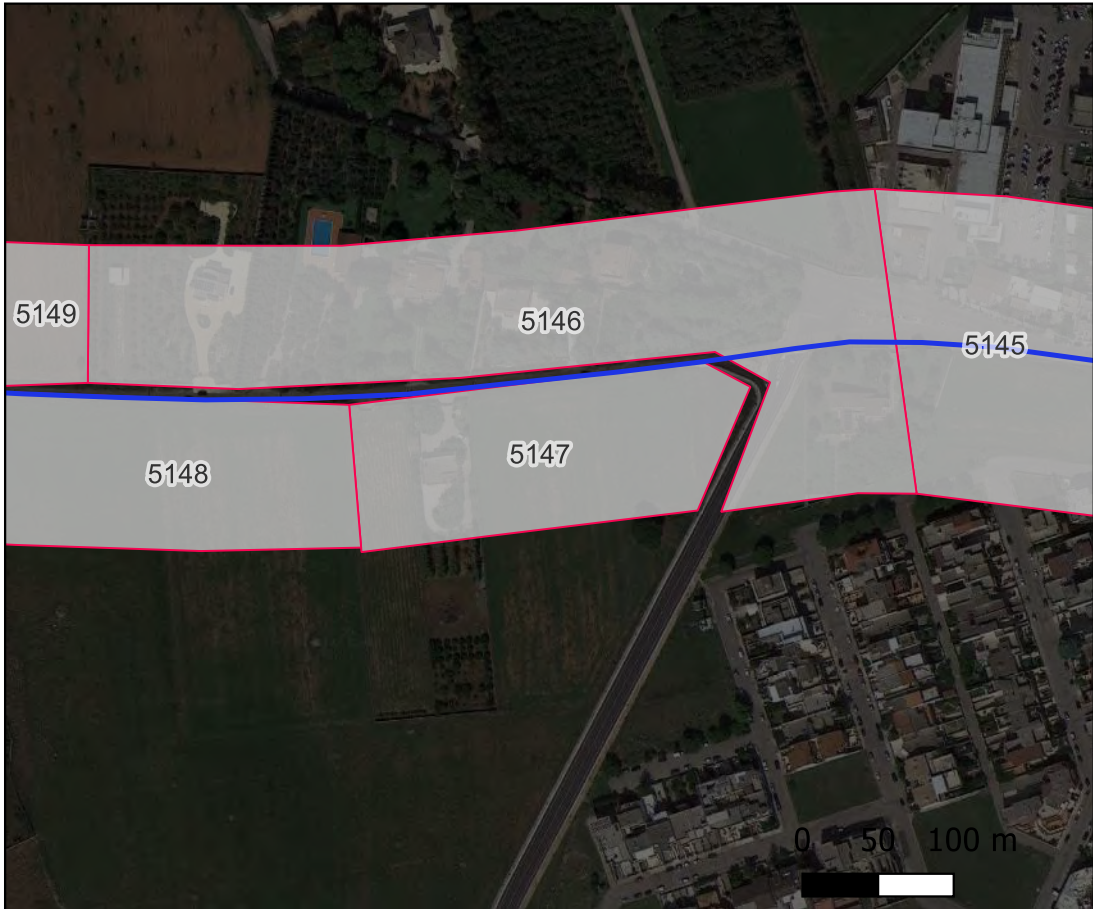
**Ricognizione 82669ed5f4f944c4a4f3bec444120eee**  
**Unità di ricognizione 5147 - Data 2023/02/23**

Copertura del suolo: superficie agricola utilizzata - seminativo

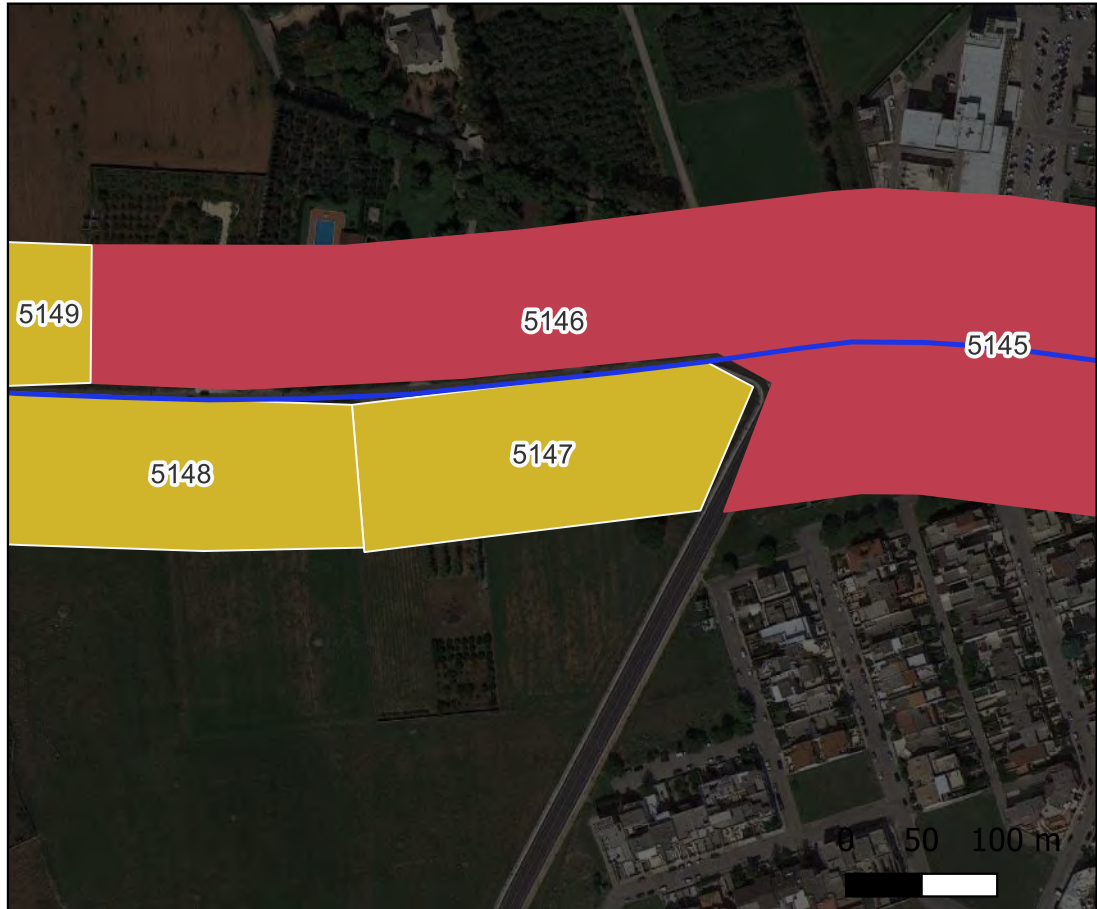


Foto campo

Visibilità del suolo: 0 (area non accessibile)



Copertura del suolo: superficie agricola utilizzata



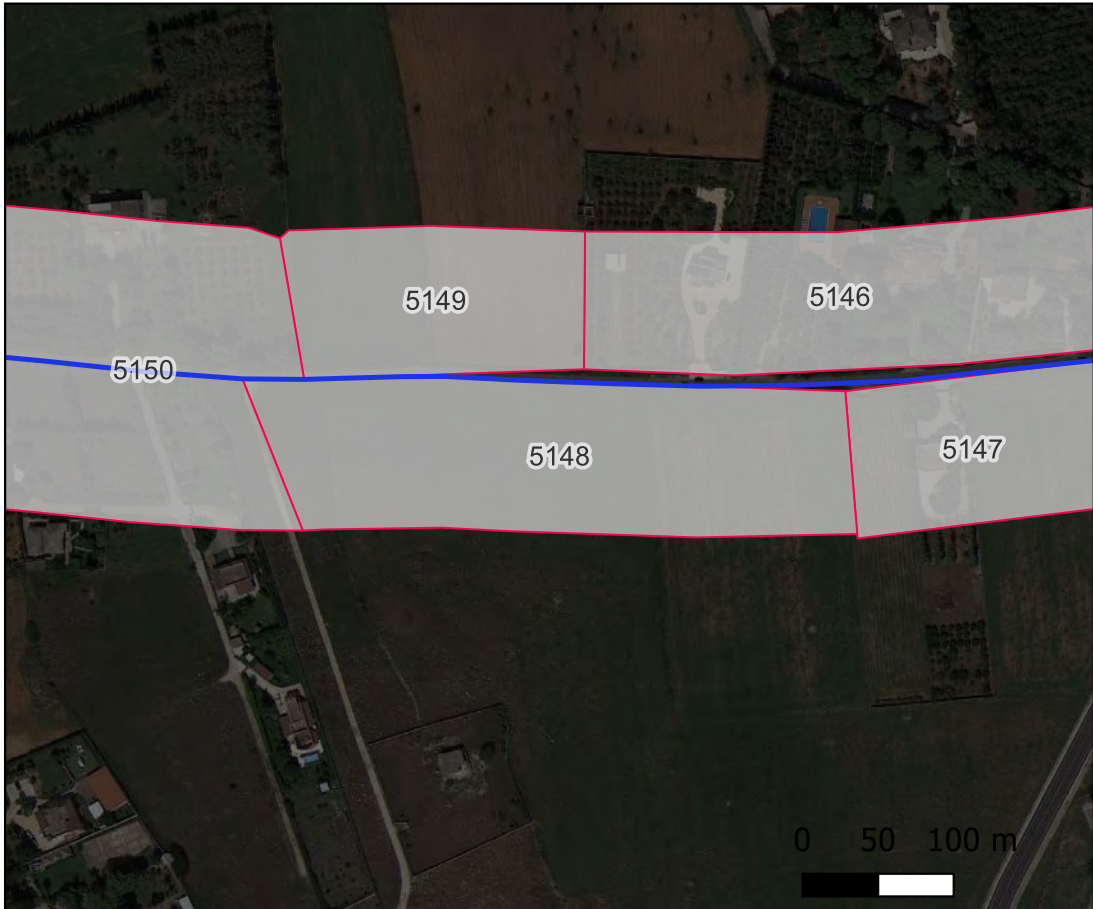
**Ricognizione 82669ed5f4f944c4a4f3bec444120eee**  
**Unità di ricognizione 5148 - Data 2023/02/23**

Copertura del suolo: superficie agricola utilizzata - seminativo

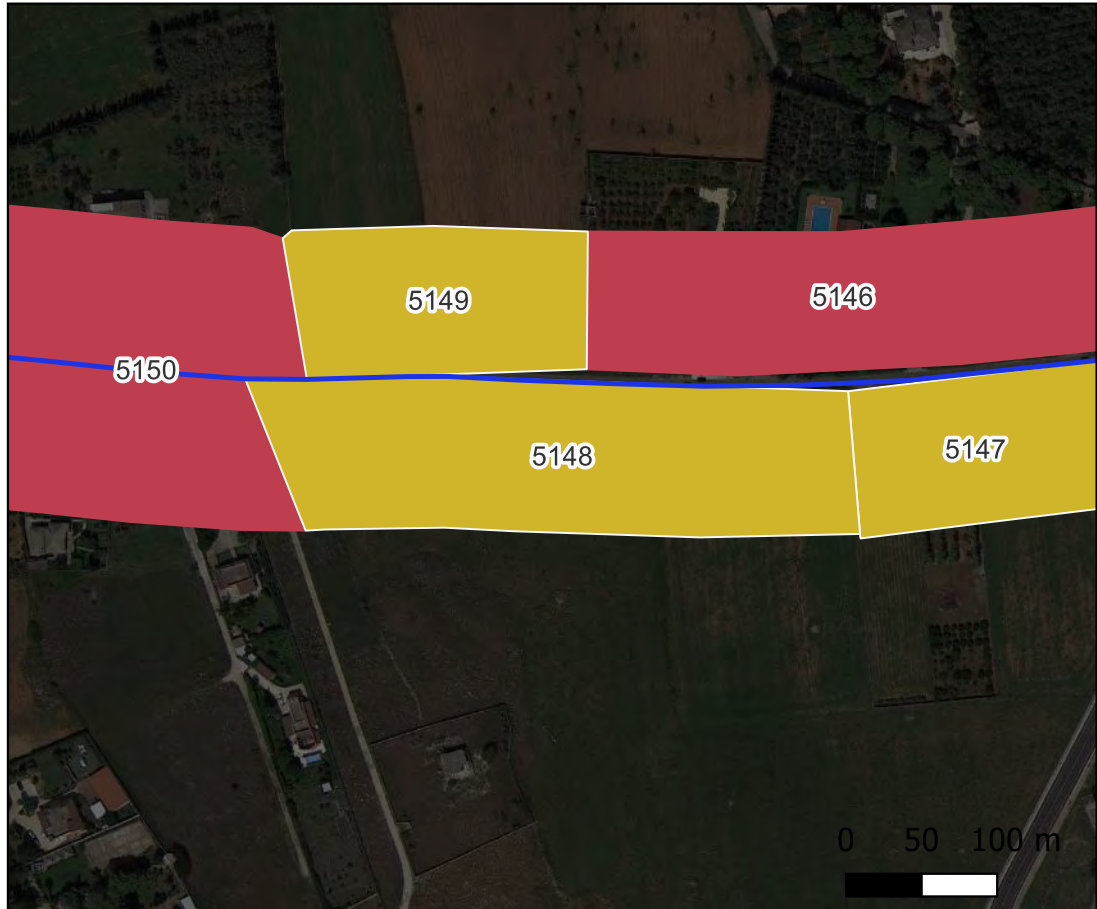


Foto campo

Visibilità del suolo: 0 (area non accessibile)



Copertura del suolo: superficie agricola utilizzata



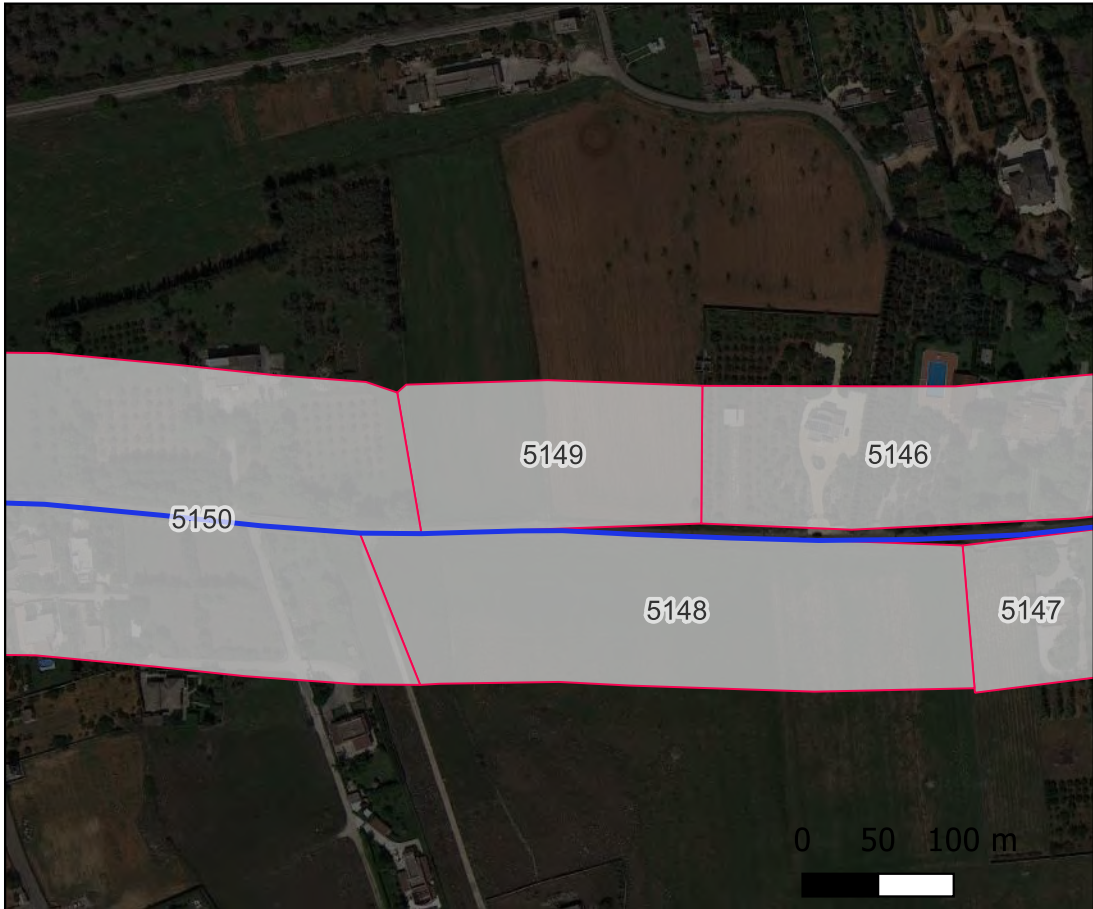
**Ricognizione 82669ed5f4f944c4a4f3bec444120eee**  
**Unità di ricognizione 5149 - Data 2023/02/23**

Copertura del suolo: superficie agricola utilizzata - seminativo

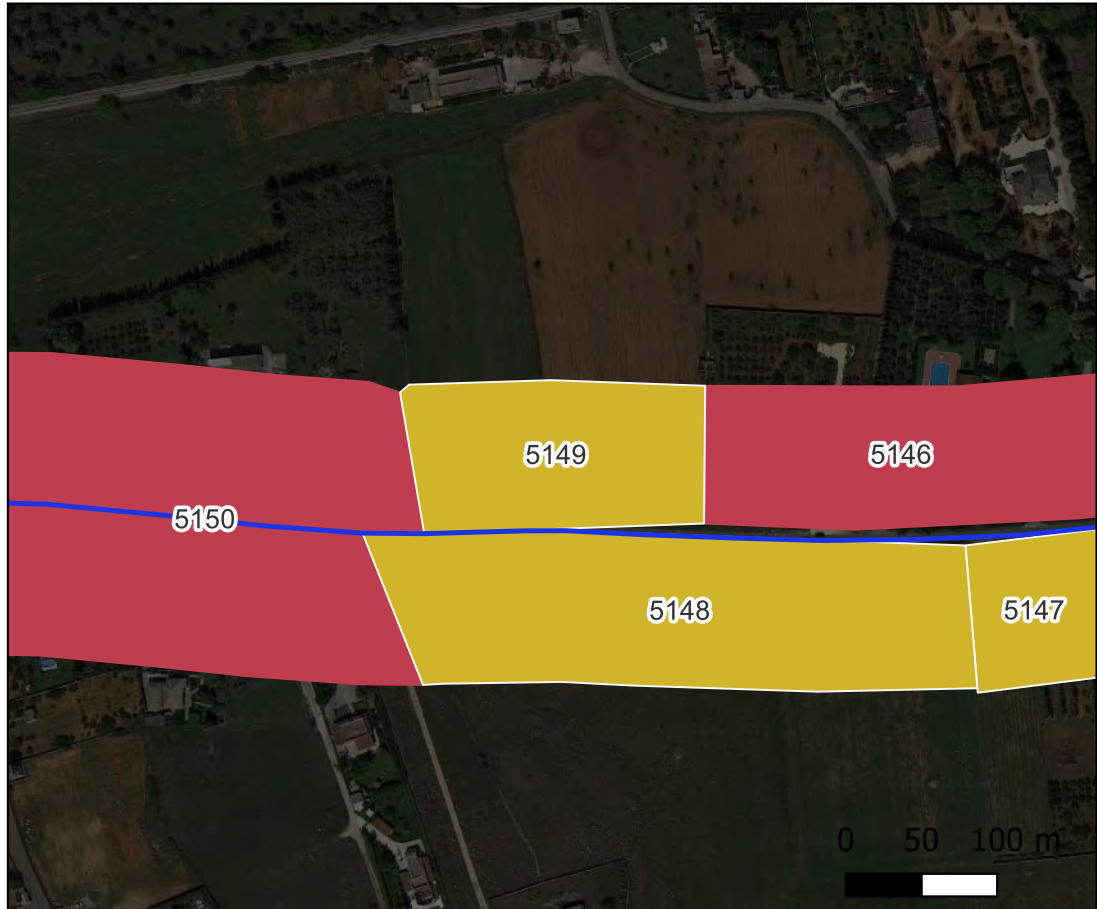


Foto campo

Visibilità del suolo: 0 (area non accessibile)



Copertura del suolo: superficie agricola utilizzata

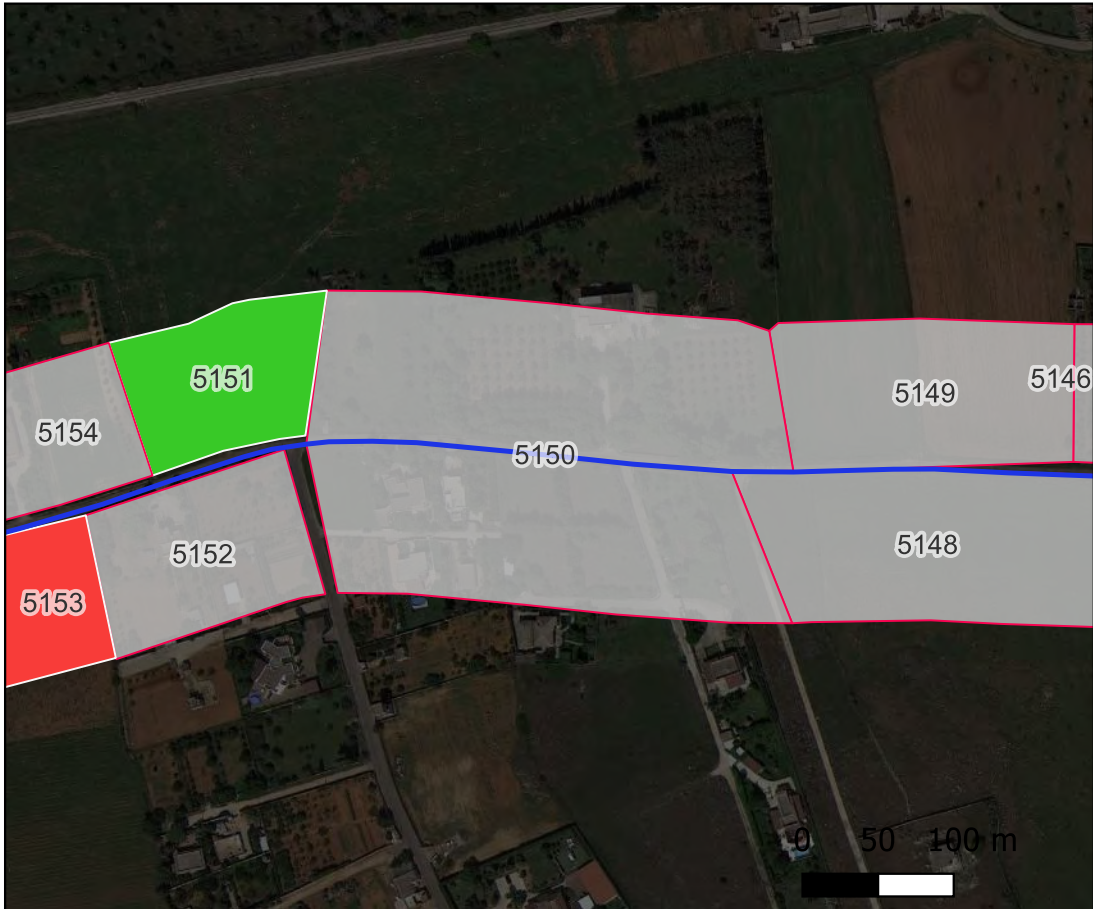


**Ricognizione 82669ed5f4f944c4a4f3bec444120eee**  
**Unità di ricognizione 5150 - Data 2023/02/23**

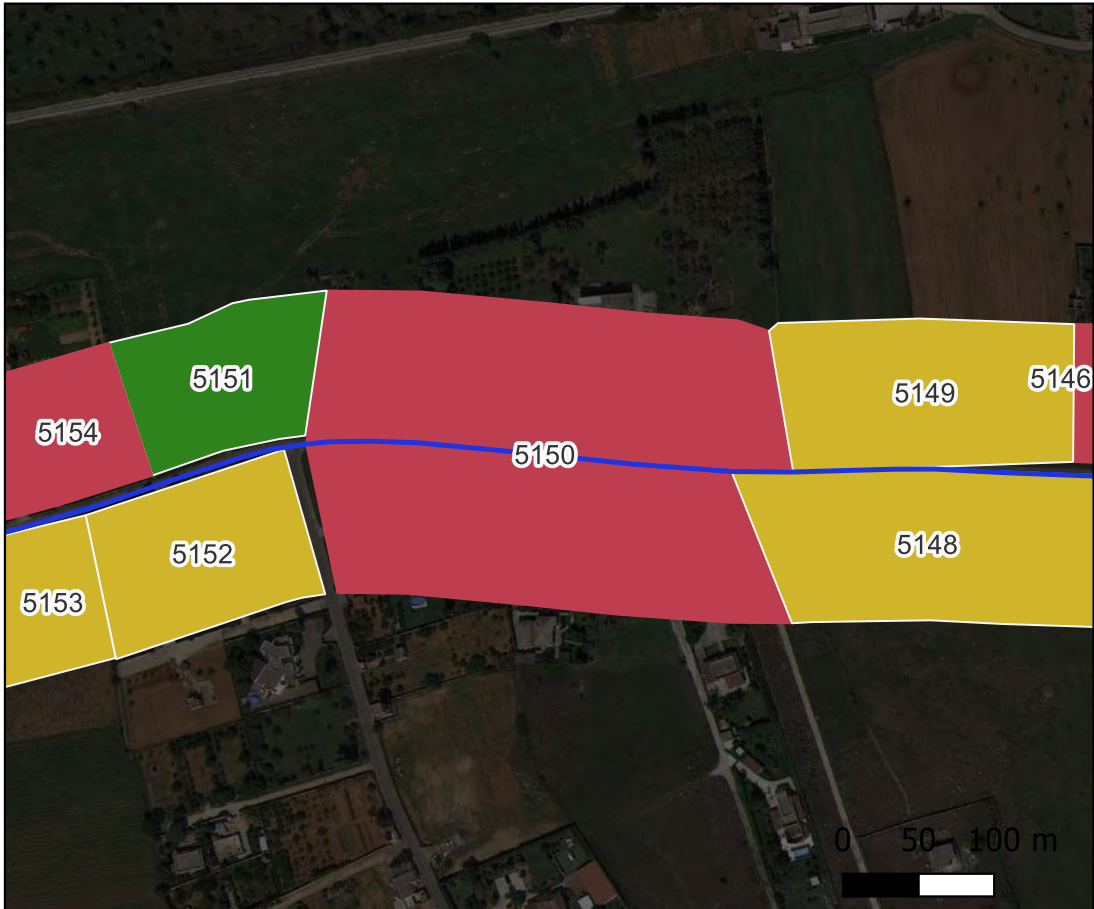


Foto campo

**Visibilità del suolo:** 0 (area non accessibile)



**Copertura del suolo:** superficie artificiale

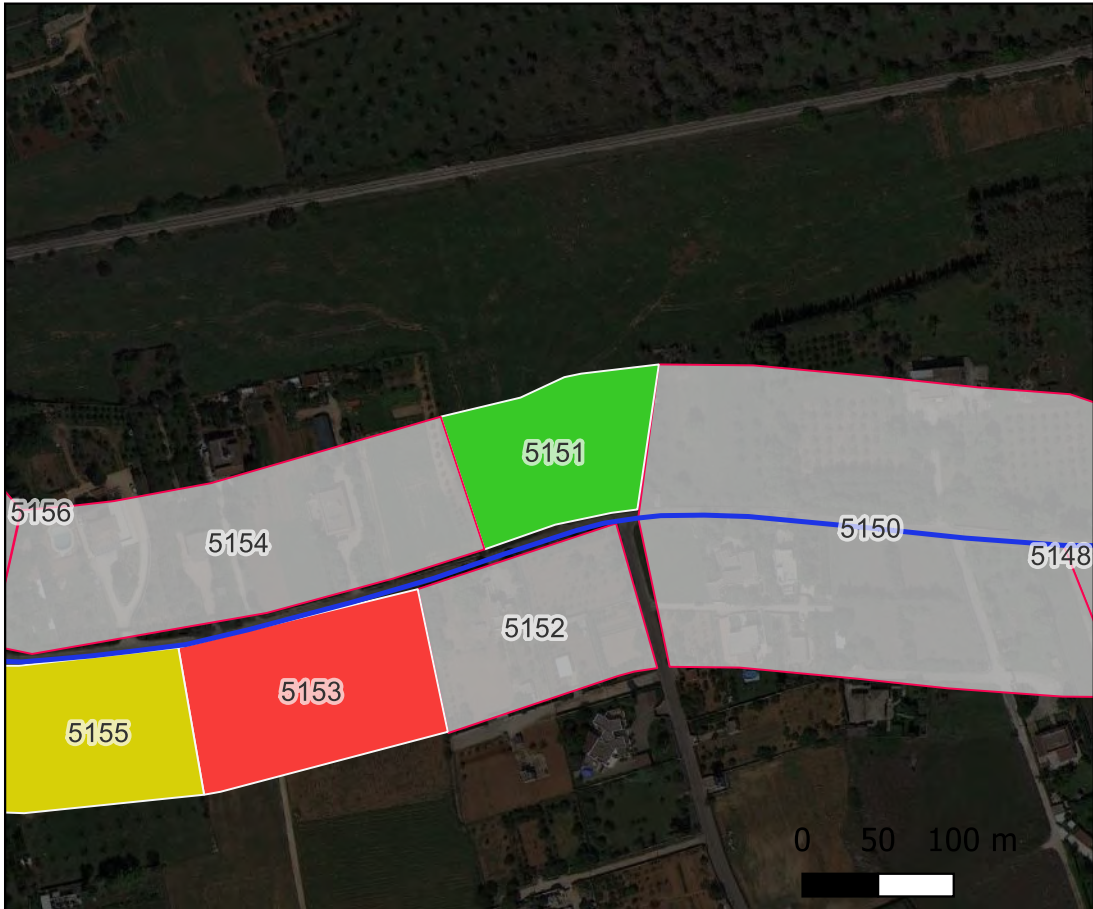


**Ricognizione 82669ed5f4f944c4a4f3bec444120eee**  
**Unità di ricognizione 5151 - Data 2023/02/23**



Foto campo

Visibilità del suolo: 2



Copertura del suolo: superficie boscata e ambiente seminaturale



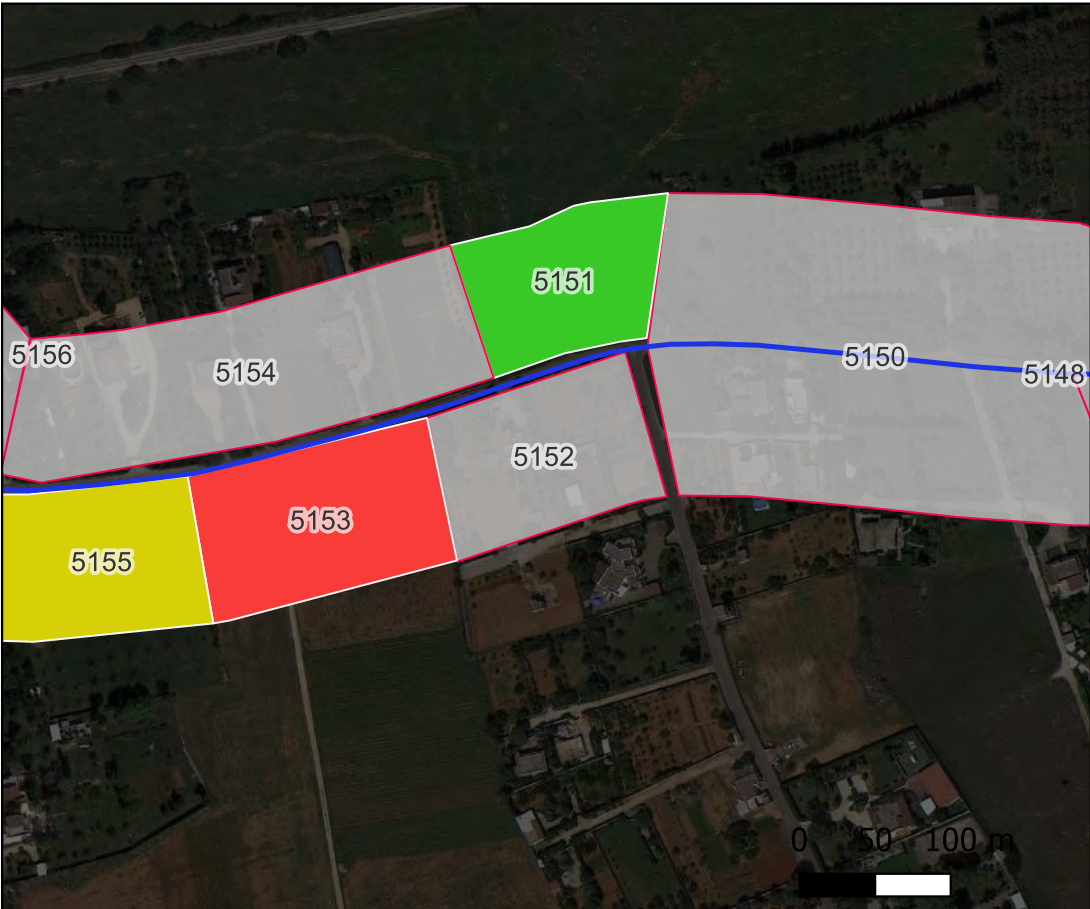


**Ricognizione 82669ed5f4f944c4a4f3bec444120eee**  
**Unità di ricognizione 5152 - Data 2023/02/23**

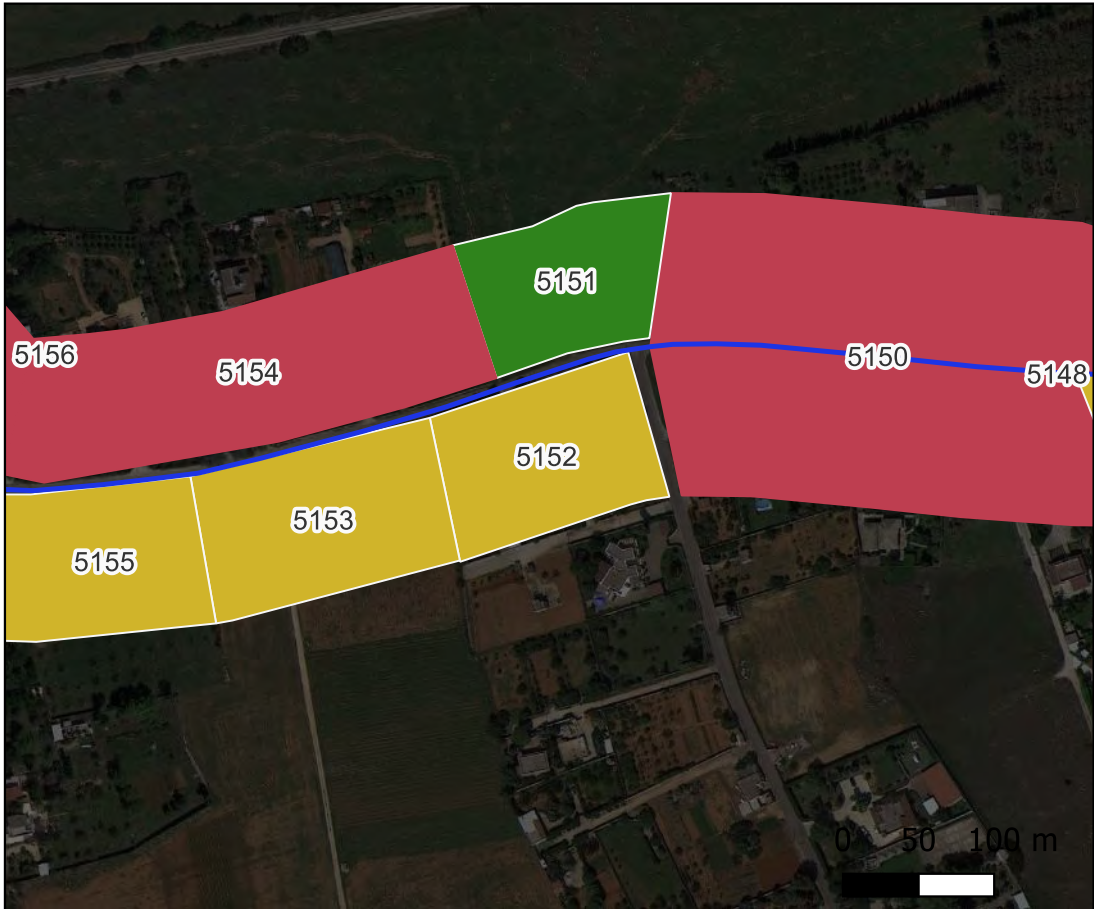


Foto campo

Visibilità del suolo: 0 (area non accessibile)



Copertura del suolo: superficie agricola utilizzata



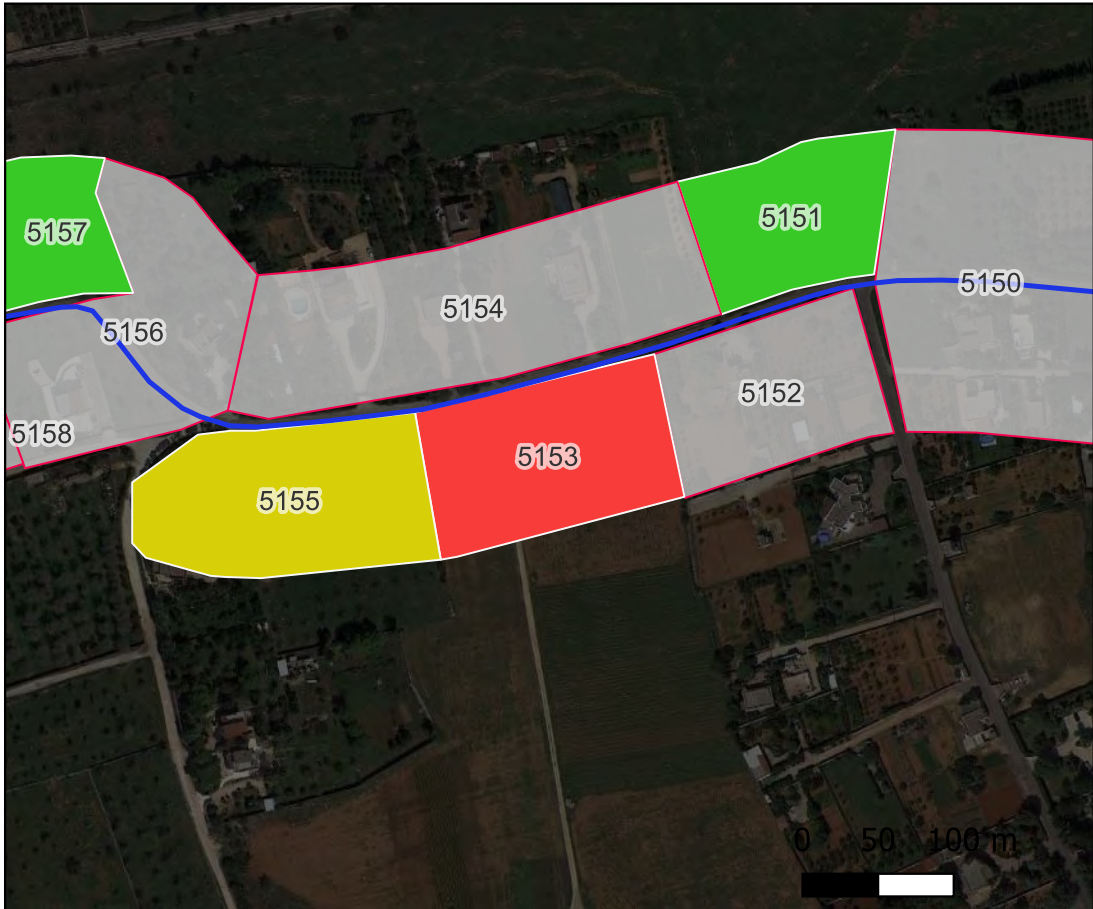
**Ricognizione 82669ed5f4f944c4a4f3bec444120eee**  
**Unità di ricognizione 5153 - Data 2023/02/23**

Copertura del suolo: superficie agricola utilizzata - arativo

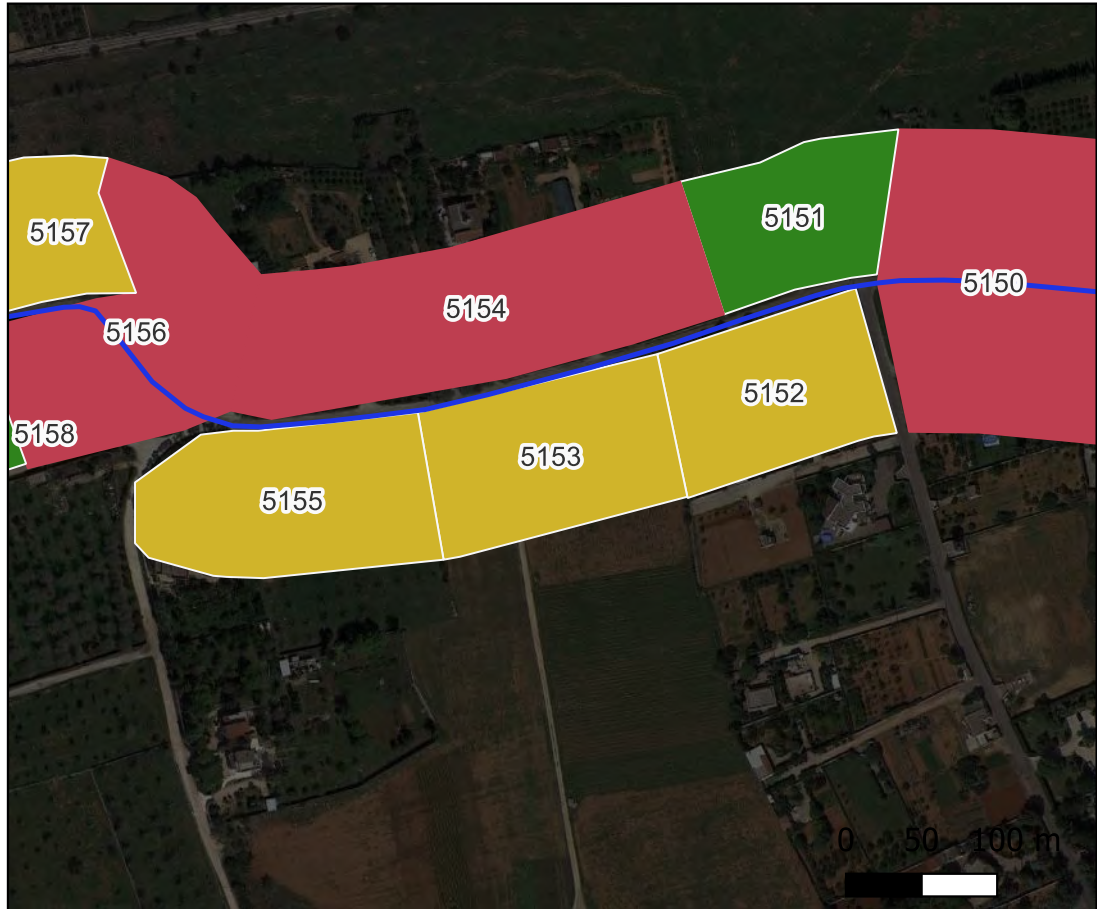


Foto campo

Visibilità del suolo: 5



Copertura del suolo: superficie agricola utilizzata

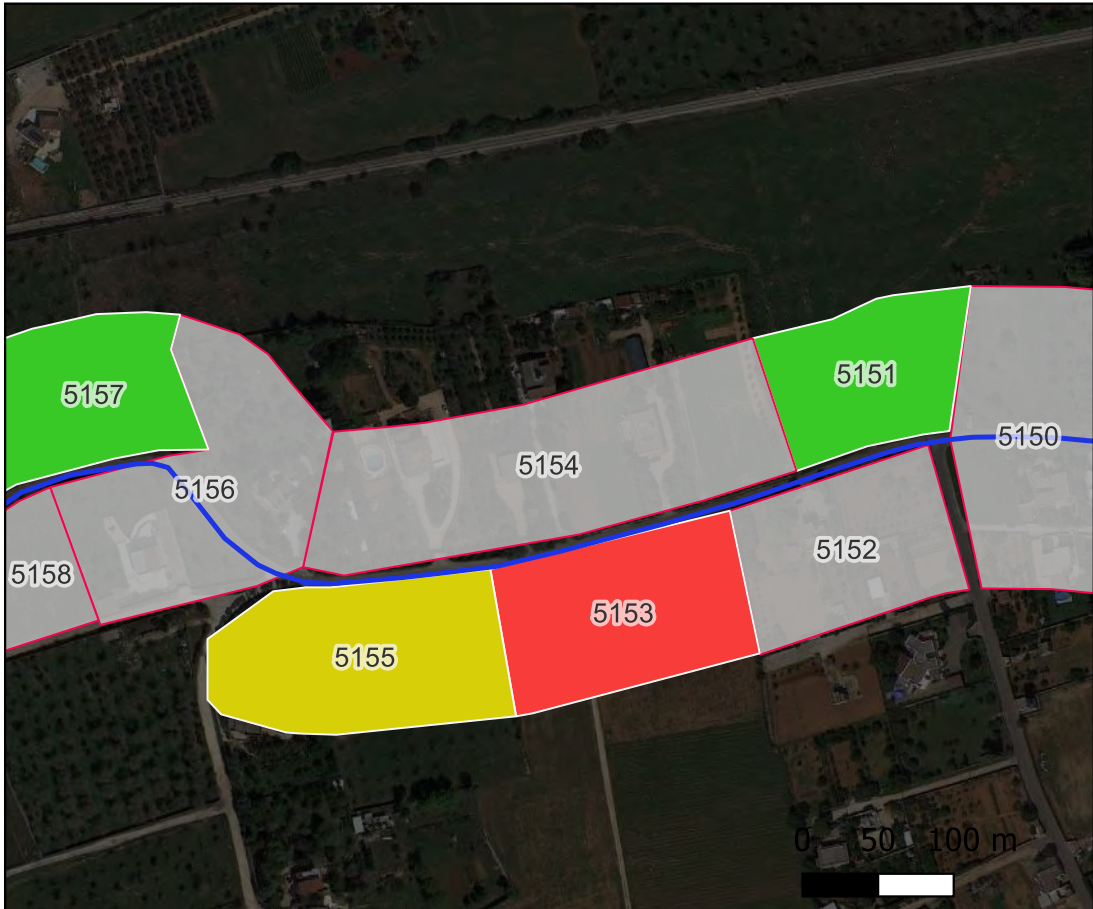


**Ricognizione 82669ed5f4f944c4a4f3bec444120eee**  
**Unità di ricognizione 5154 - Data 2023/02/23**

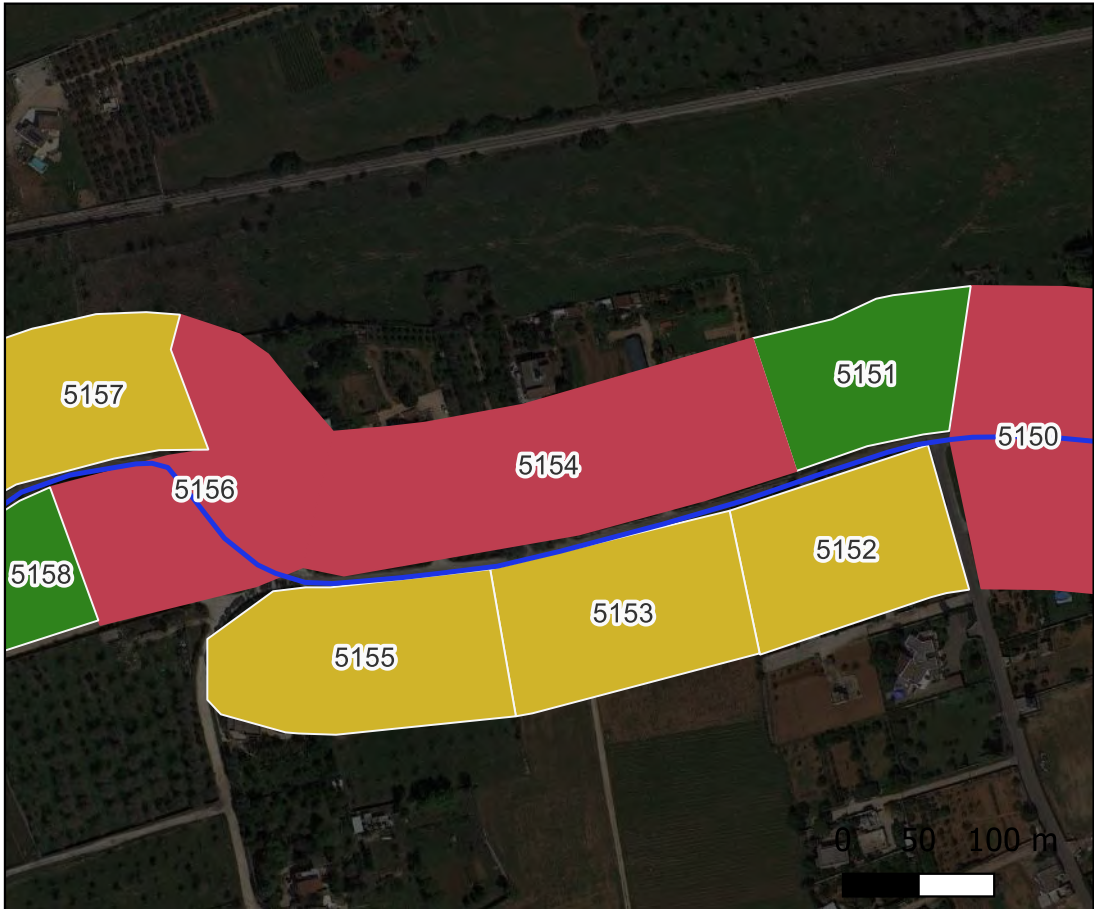


Foto campo

**Visibilità del suolo:** 0 (area non accessibile)



**Copertura del suolo:** superficie artificiale



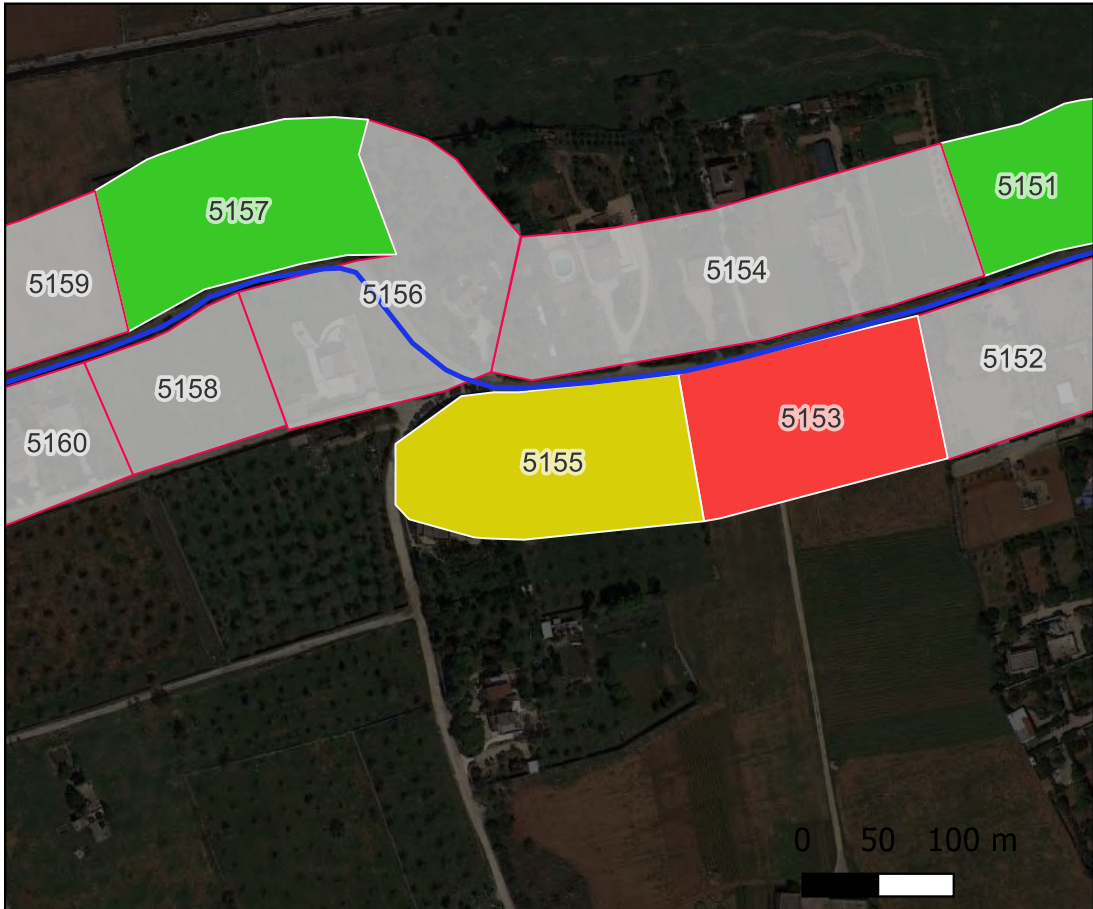
**Ricognizione 82669ed5f4f944c4a4f3bec444120eee**  
**Unità di ricognizione 5155 - Data 2023/02/23**

Copertura del suolo: superficie agricola utilizzata - uliveto

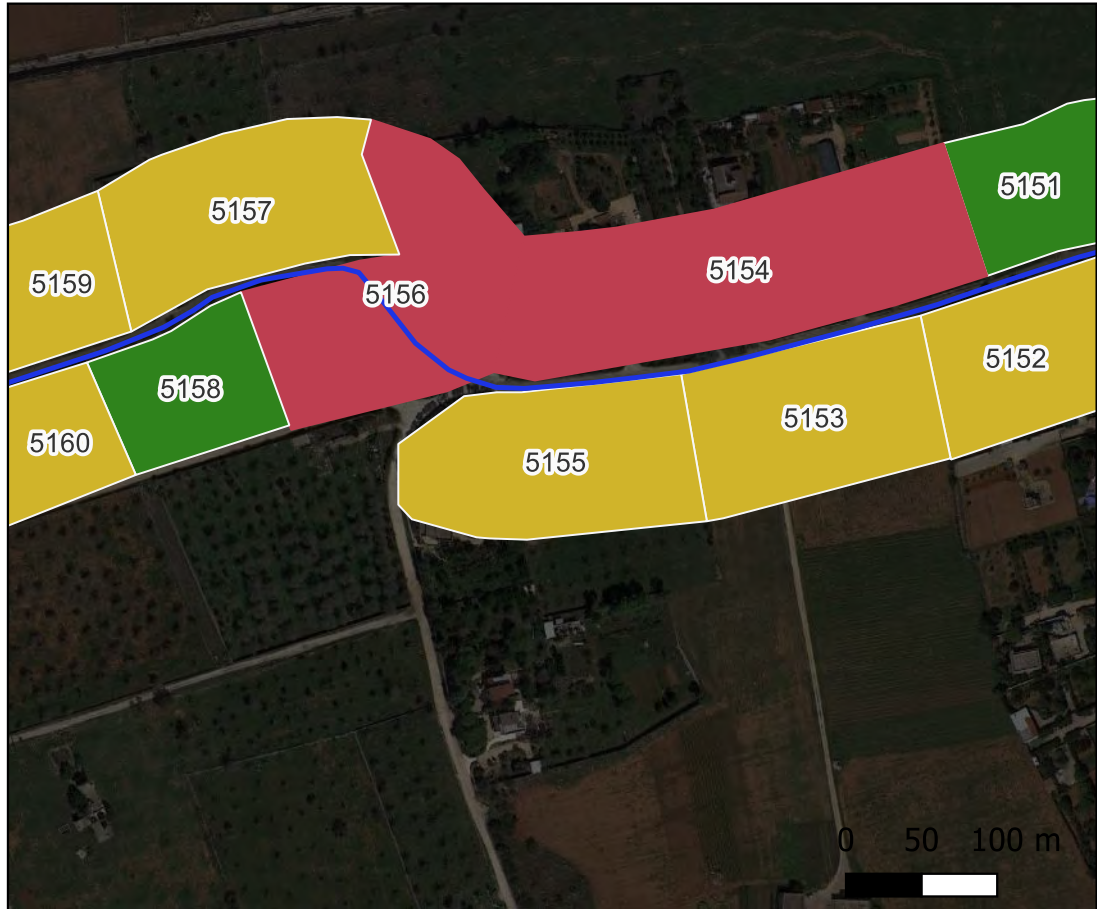


Foto campo

Visibilità del suolo: 1



Copertura del suolo: superficie agricola utilizzata

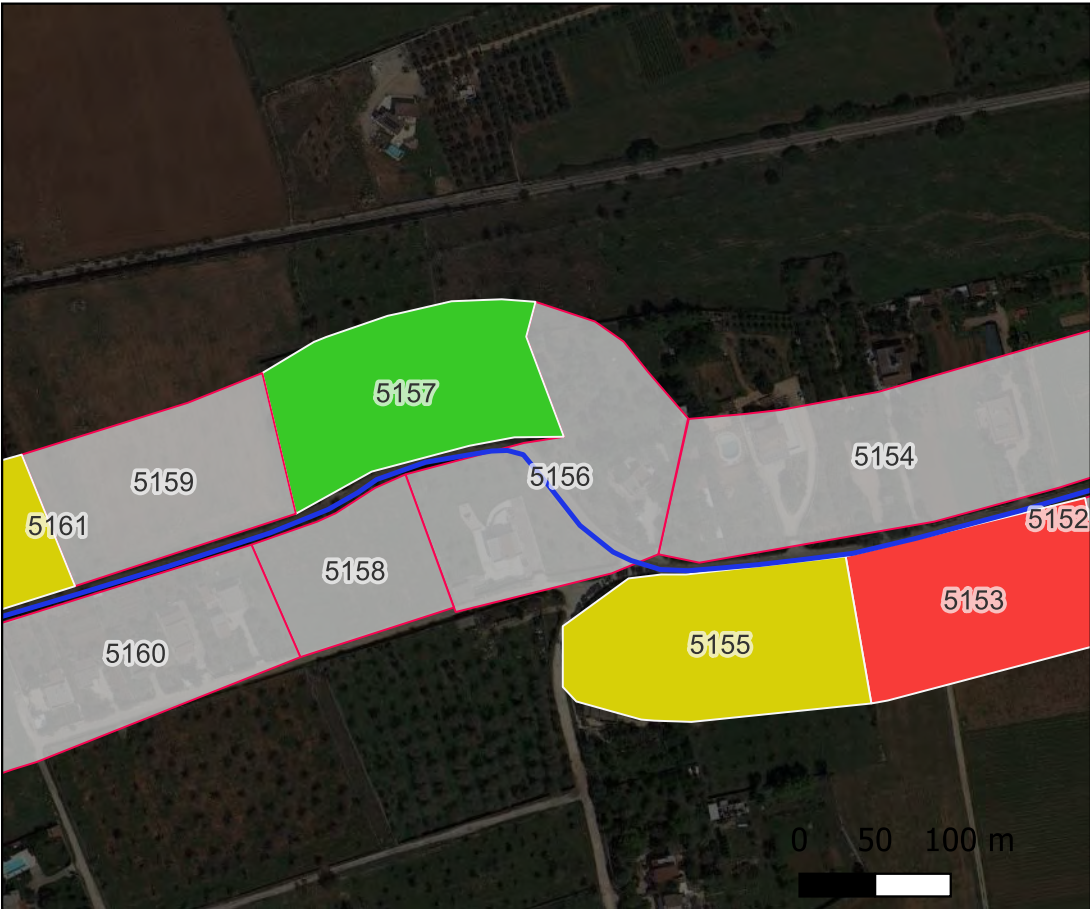


**Ricognizione 82669ed5f4f944c4a4f3bec444120eee**  
**Unità di ricognizione 5156 - Data 2023/02/23**

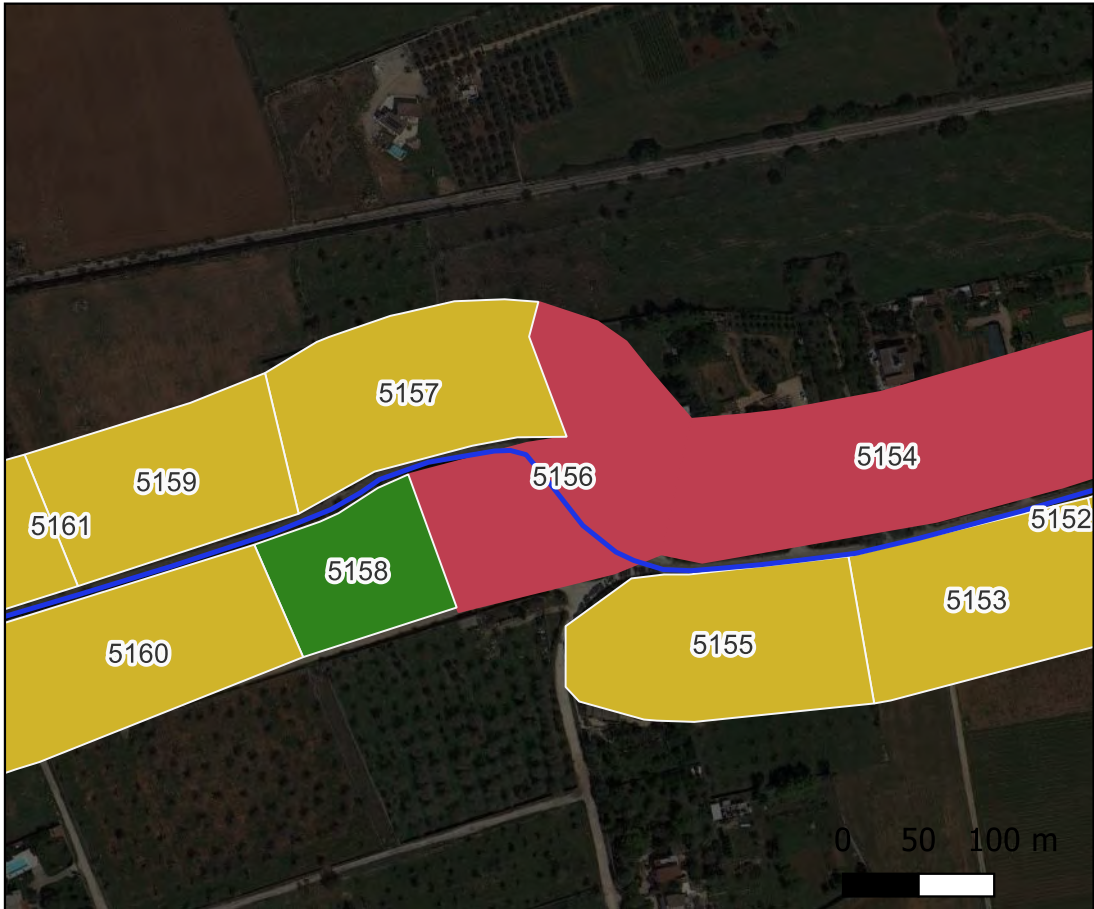


Foto campo

**Visibilità del suolo:** 0 (area non accessibile)



**Copertura del suolo:** superficie artificiale



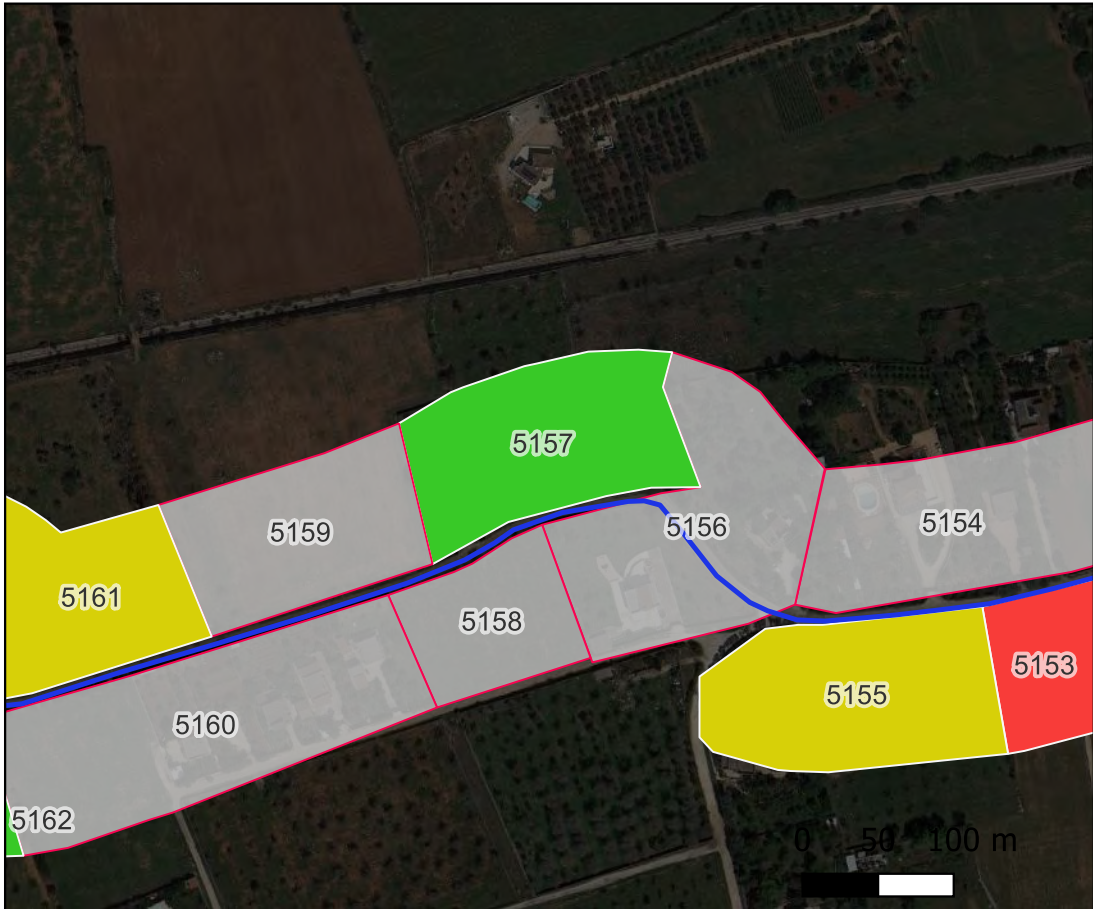
**Ricognizione 82669ed5f4f944c4a4f3bec444120eee**  
**Unità di ricognizione 5157 - Data 2023/02/23**

Copertura del suolo: superficie agricola utilizzata - uliveto

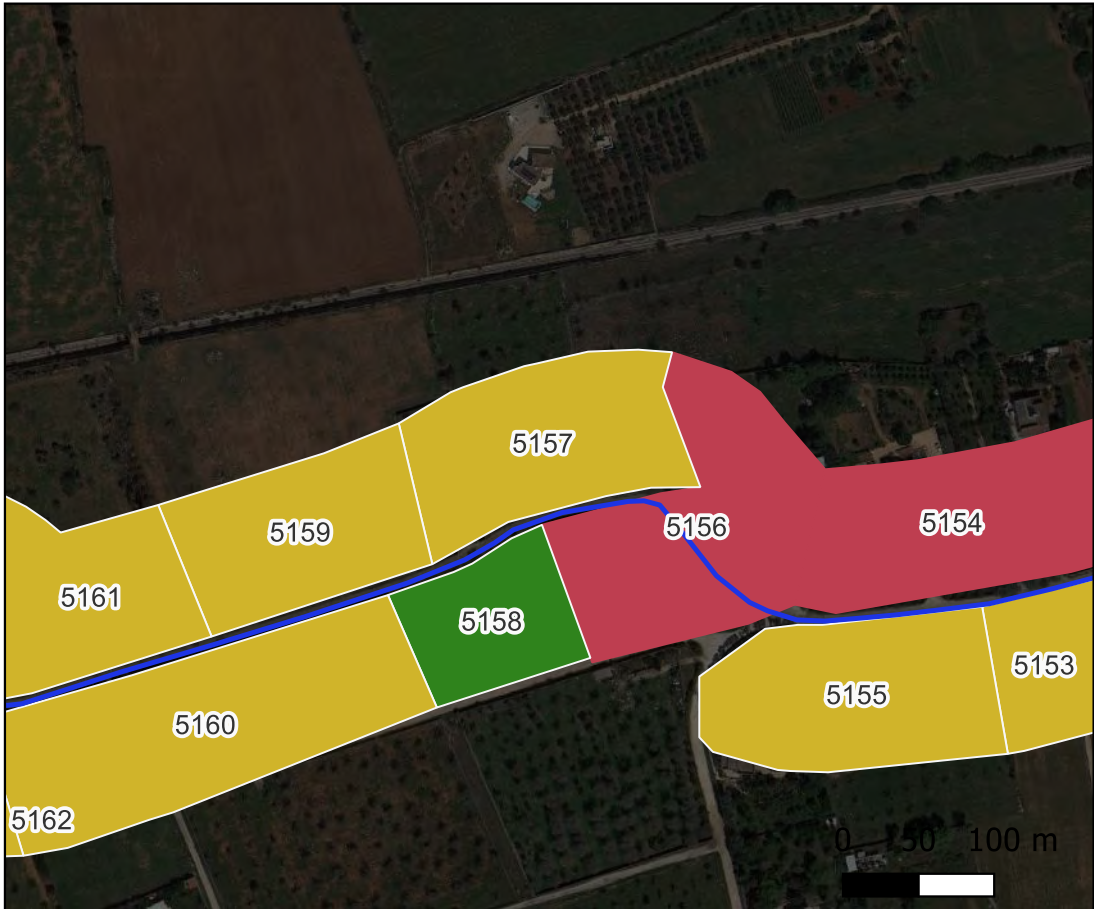


Foto campo

Visibilità del suolo: 2



Copertura del suolo: superficie agricola utilizzata



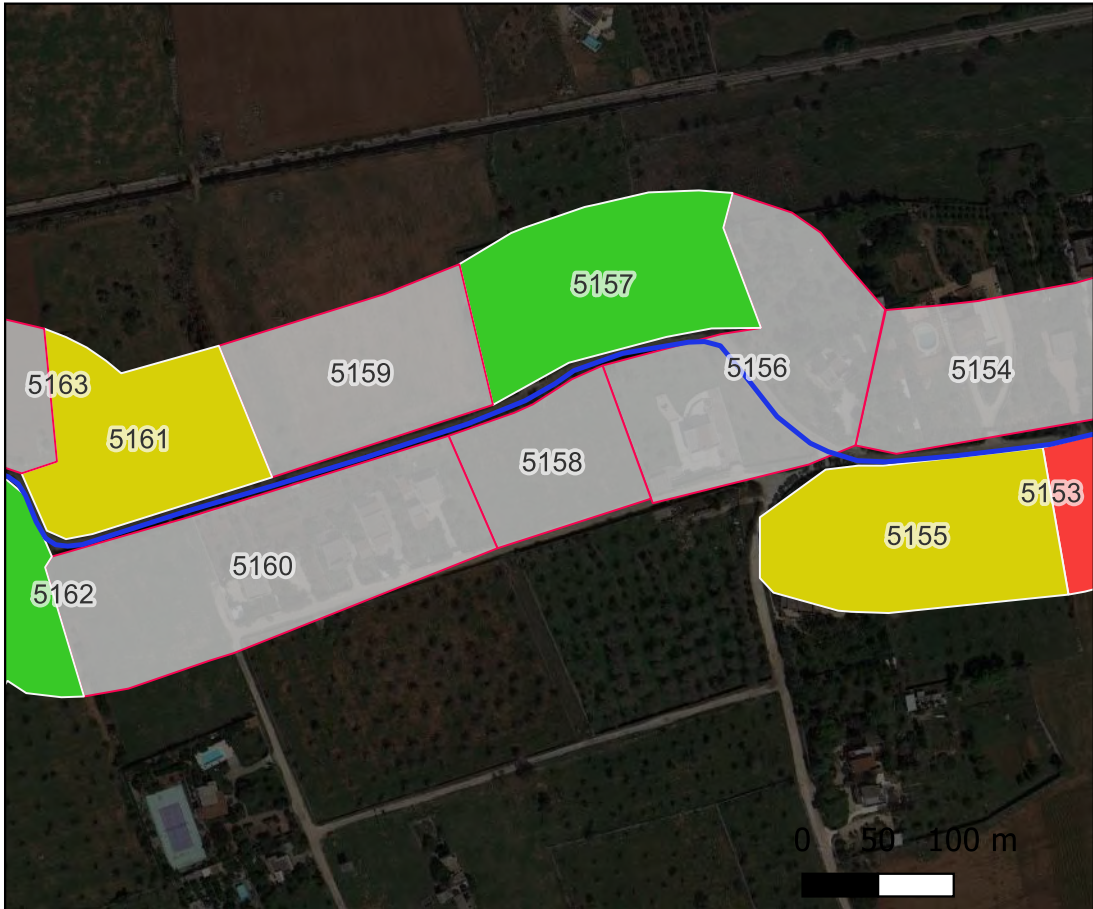
**Ricognizione 82669ed5f4f944c4a4f3bec444120eee**  
**Unità di ricognizione 5158 - Data 2023/02/23**

Copertura del suolo: superficie boscata e ambiente seminaturale - incolto

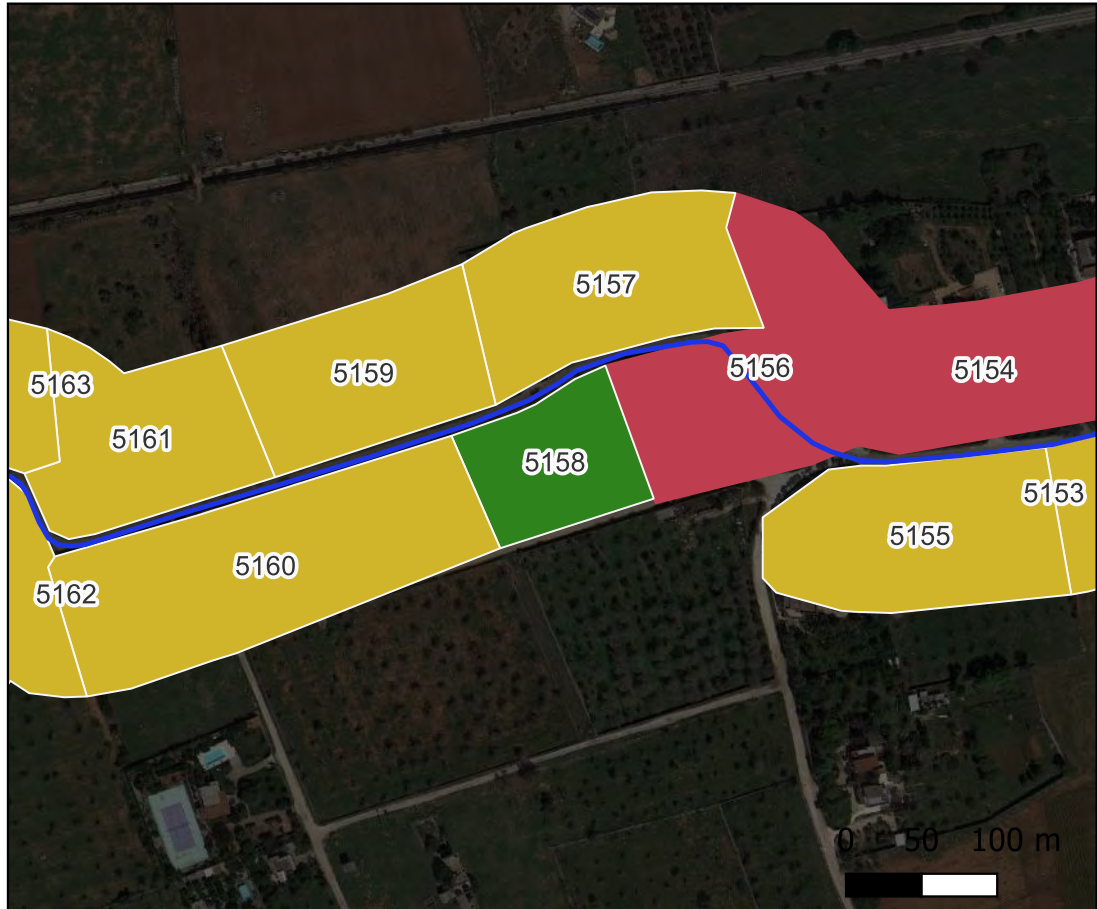


Foto campo

Visibilità del suolo: 0 (area non accessibile)



Copertura del suolo: superficie boscata e ambiente seminaturale



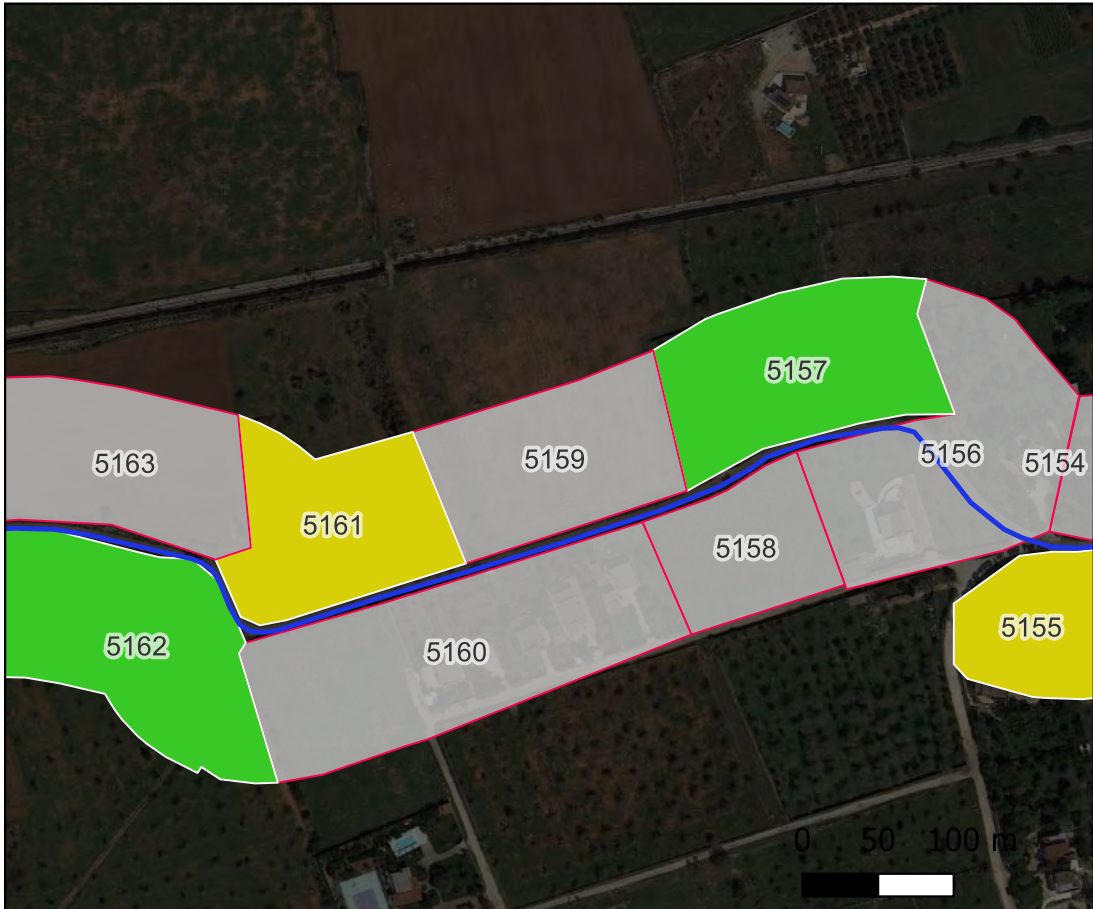
**Ricognizione 82669ed5f4f944c4a4f3bec444120eee**  
**Unità di ricognizione 5159 - Data 2023/02/23**

Copertura del suolo: superficie agricola utilizzata - seminativo

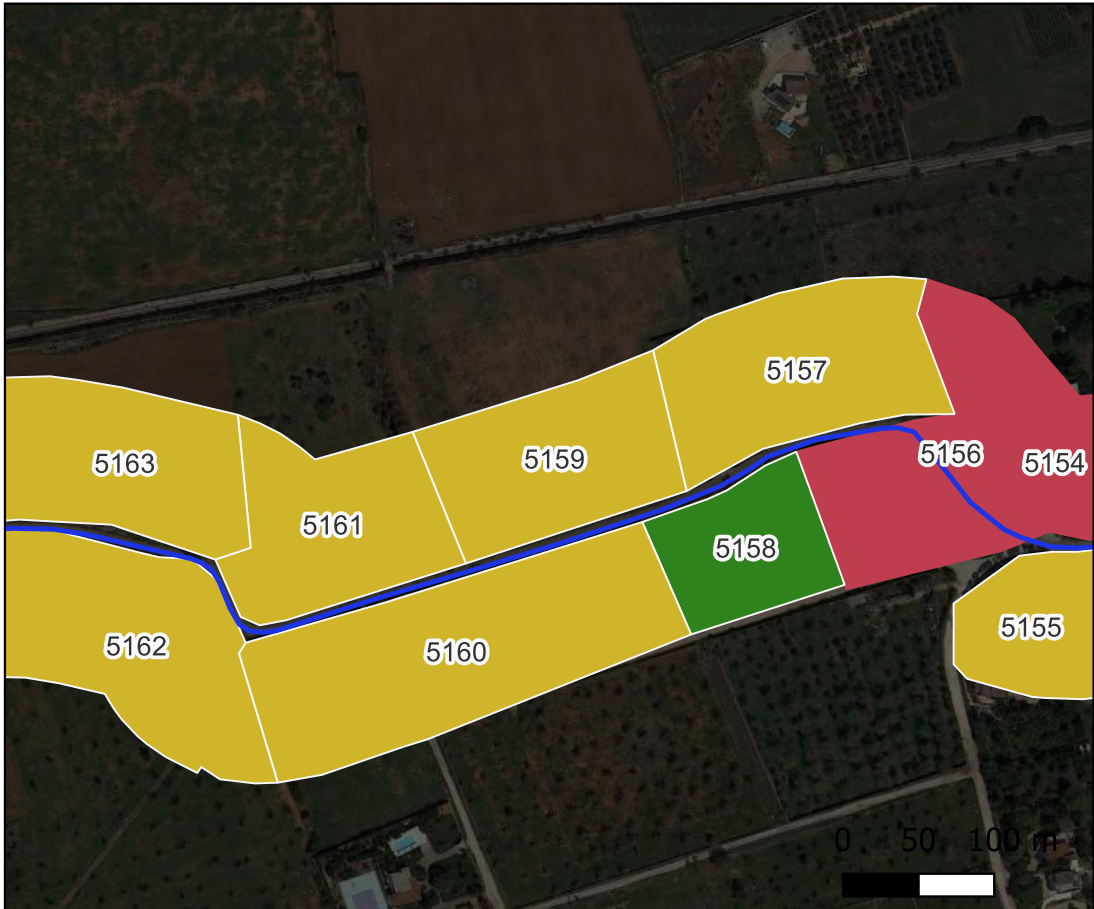


Foto campo

Visibilità del suolo: 0 (area non accessibile)



Copertura del suolo: superficie agricola utilizzata





**Ricognizione 82669ed5f4f944c4a4f3bec444120eee**  
**Unità di ricognizione 5160 - Data 2023/02/23**

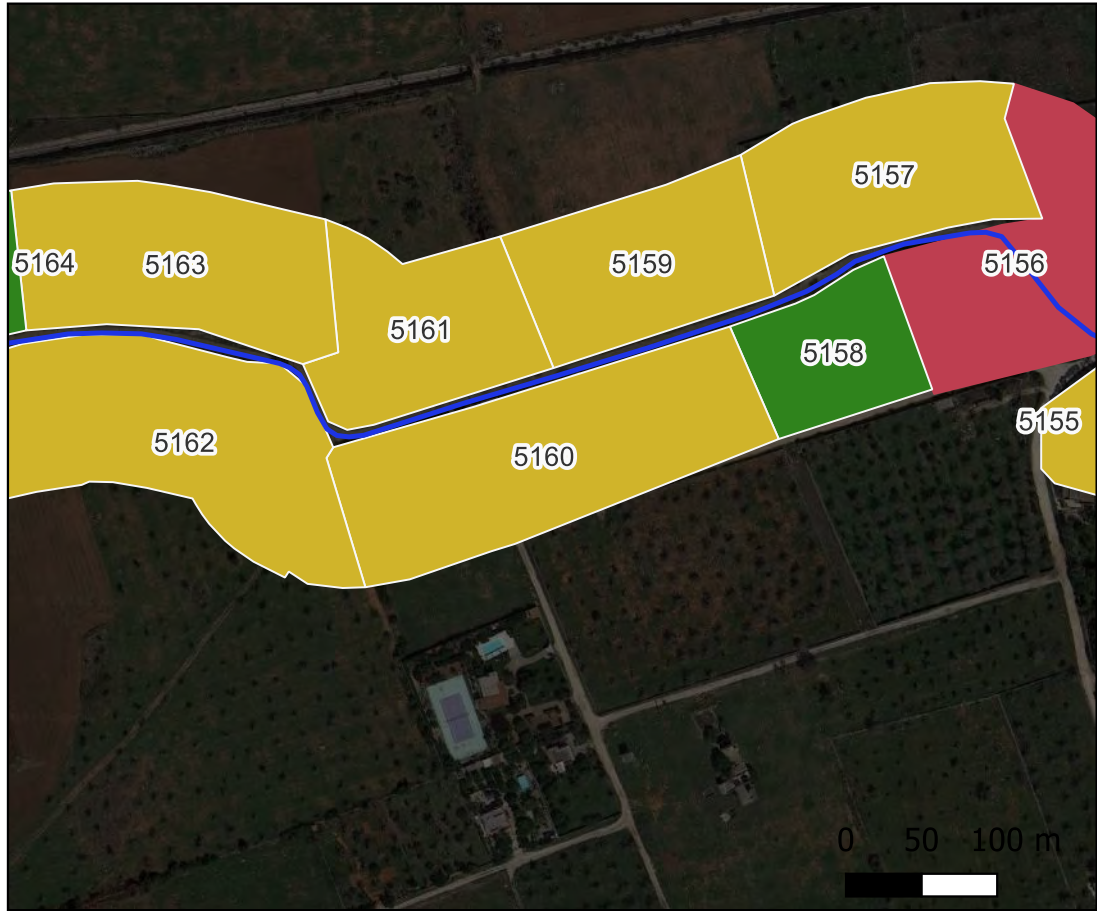


Foto campo

**Visibilità del suolo:** 0 (area non accessibile)



**Copertura del suolo:** superficie agricola utilizzata



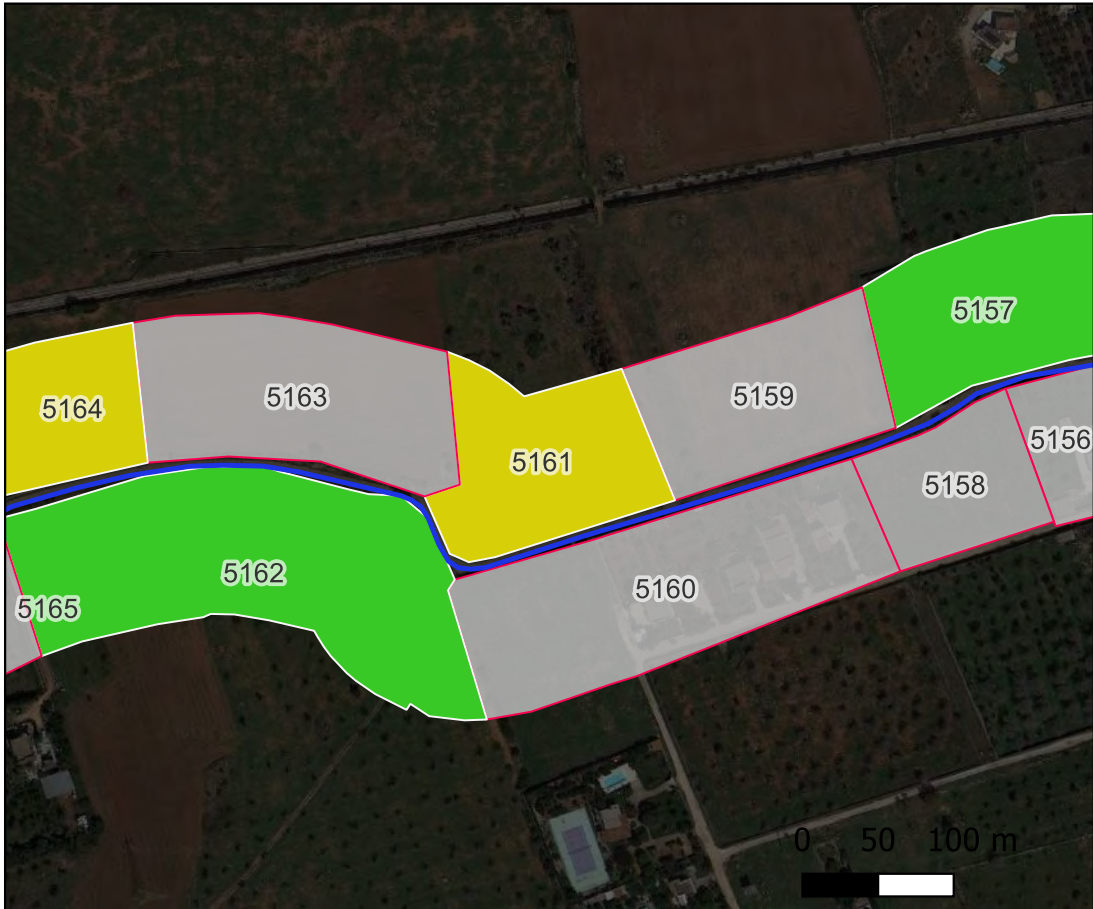
**Ricognizione 82669ed5f4f944c4a4f3bec444120eee**  
**Unità di ricognizione 5161 - Data 2023/02/23**

Copertura del suolo: superficie agricola utilizzata - uliveto



Foto campo

Visibilità del suolo: 1



Copertura del suolo: superficie agricola utilizzata



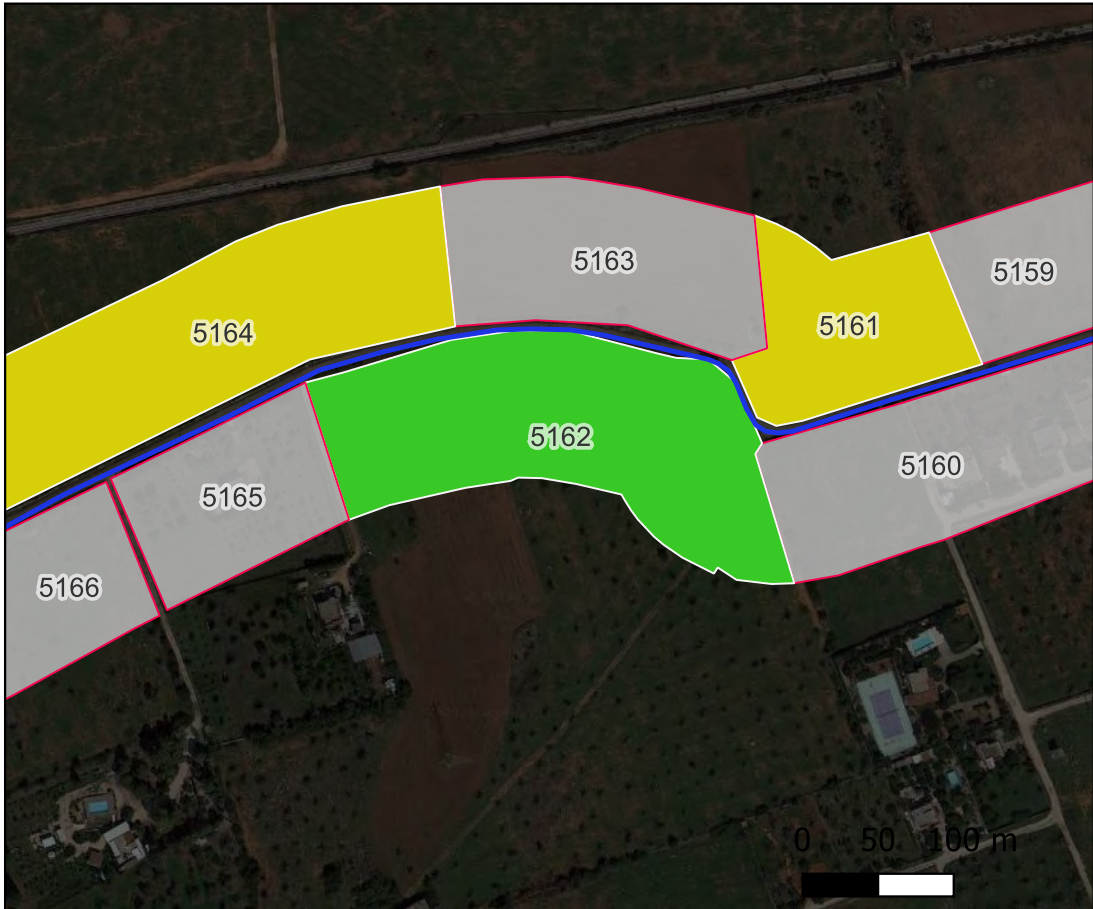
**Ricognizione 82669ed5f4f944c4a4f3bec444120eee**  
**Unità di ricognizione 5162 - Data 2023/02/23**

Copertura del suolo: superficie agricola utilizzata - uliveto

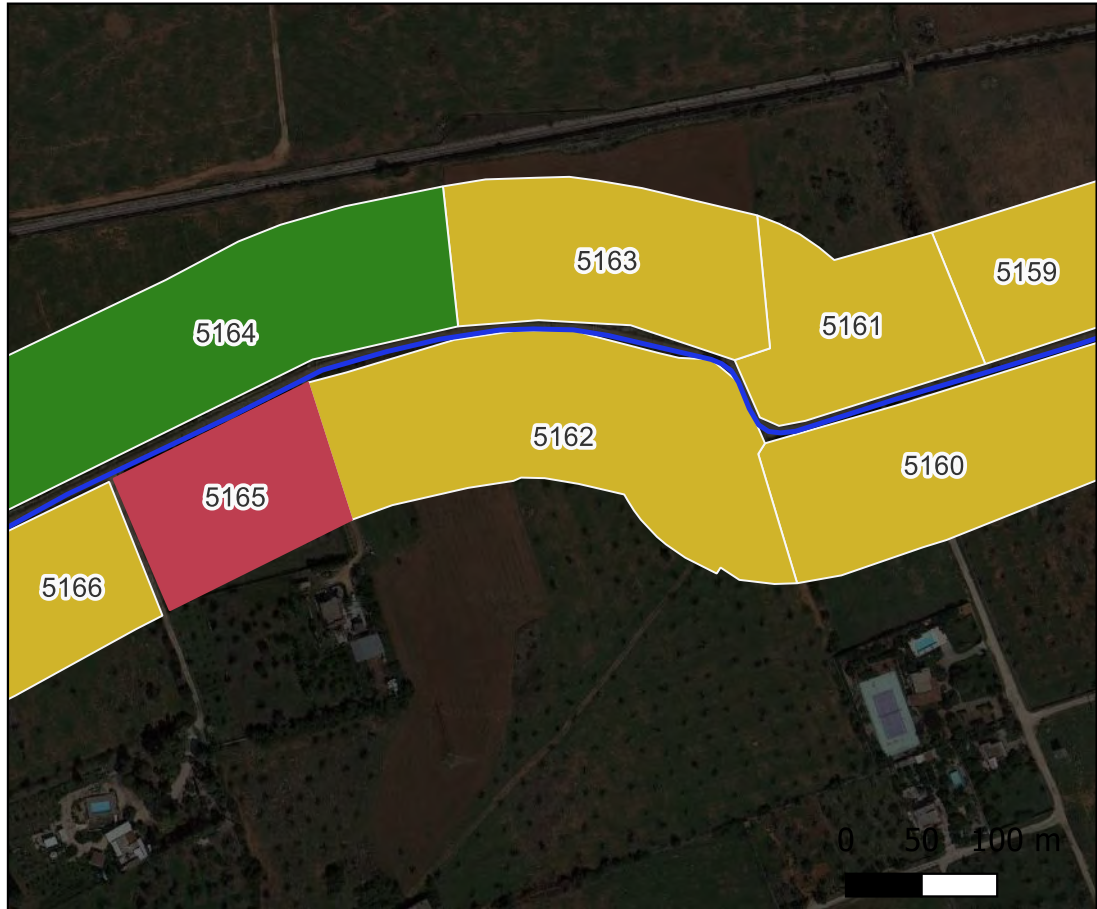


Foto campo

Visibilità del suolo: 2



Copertura del suolo: superficie agricola utilizzata



**Ricognizione 82669ed5f4f944c4a4f3bec444120eee**  
**Unità di ricognizione 5163 - Data 2023/02/23**

Copertura del suolo: superficie agricola utilizzata - seminativo

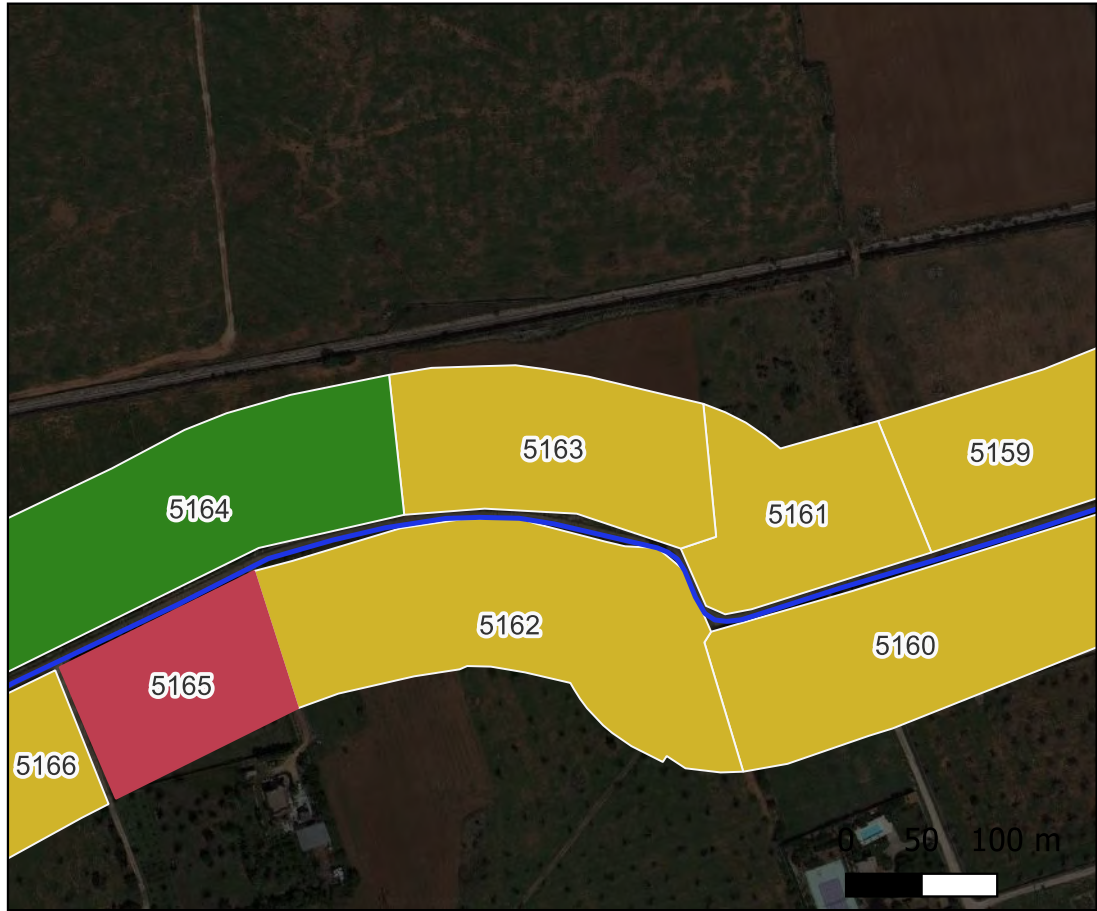


Foto campo

Visibilità del suolo: 0 (area non accessibile)



Copertura del suolo: superficie agricola utilizzata



**Ricognizione 82669ed5f4f944c4a4f3bec444120eee**  
**Unità di ricognizione 5164 - Data 2023/02/23**

Copertura del suolo: superficie boscata e ambiente seminaturale - incolto

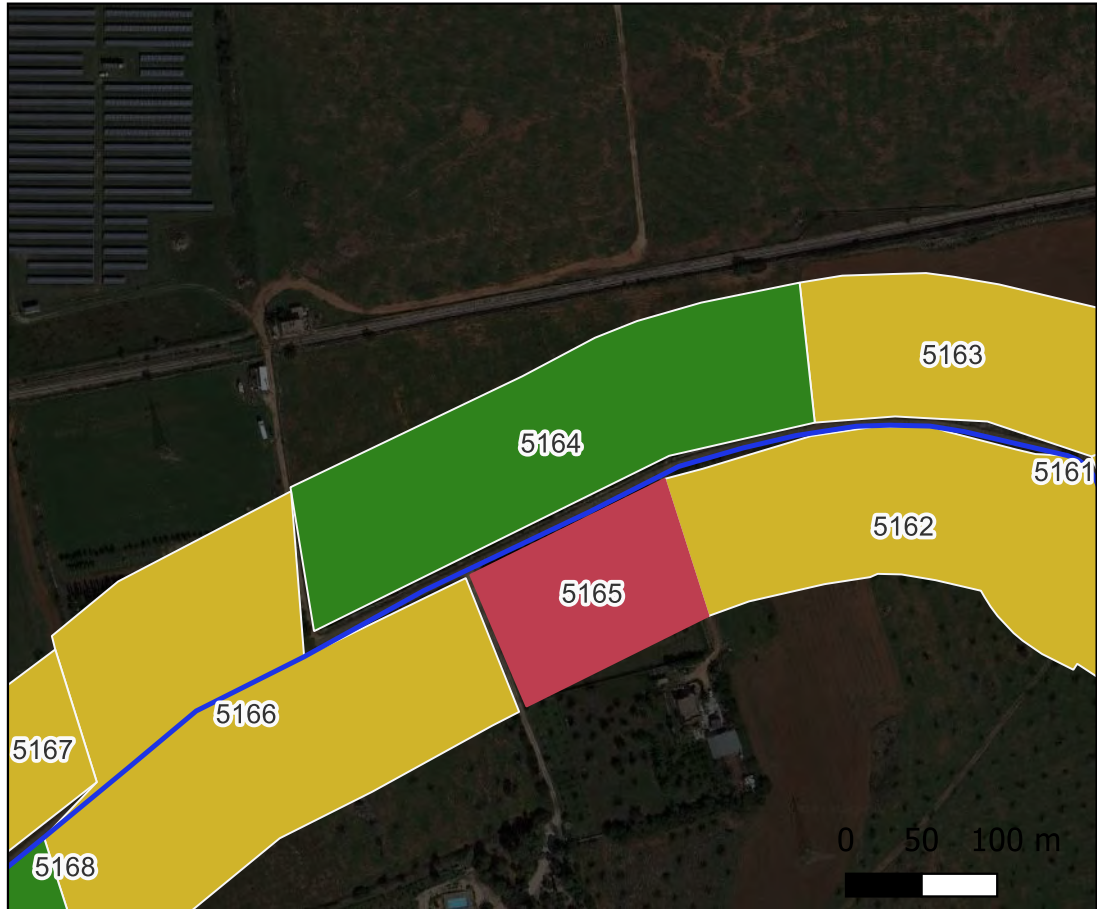


Foto campo

Visibilità del suolo: 1



Copertura del suolo: superficie boscata e ambiente seminaturale

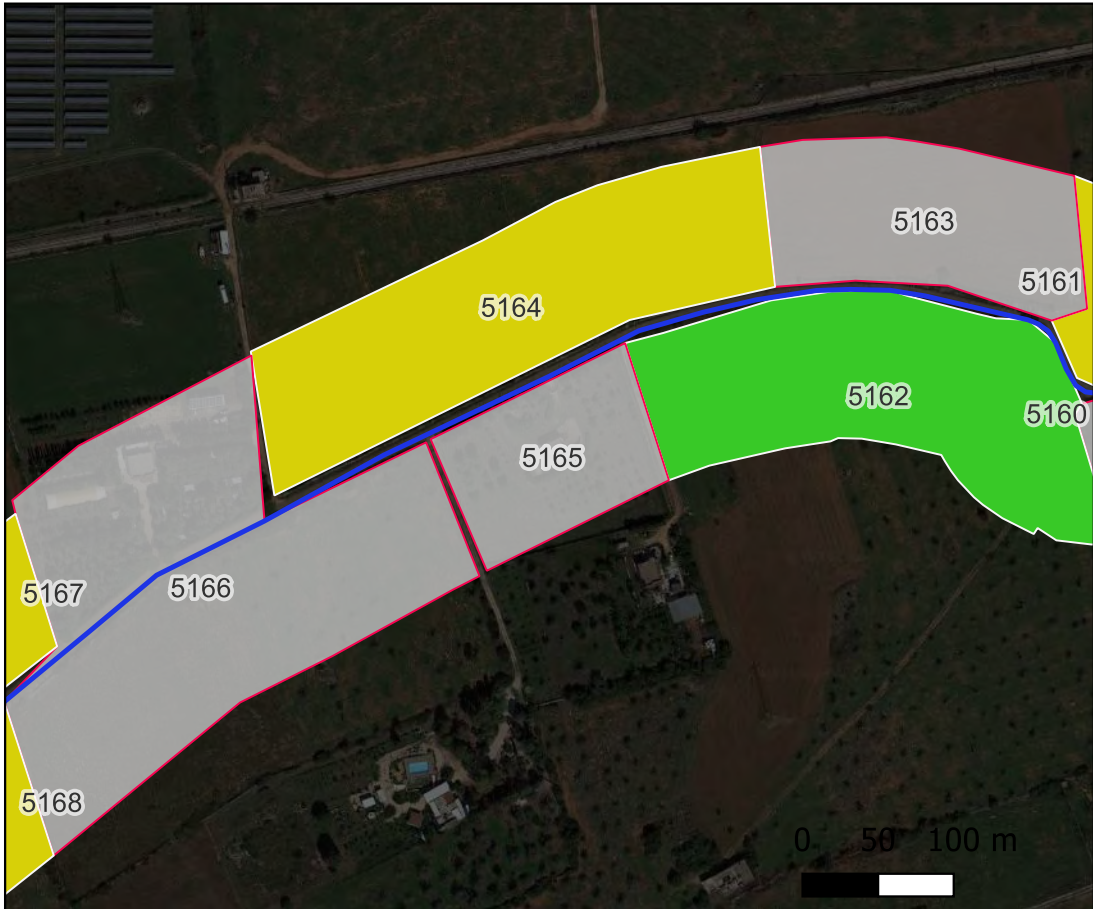


**Ricognizione 82669ed5f4f944c4a4f3bec444120eee**  
**Unità di ricognizione 5165 - Data 2023/02/23**

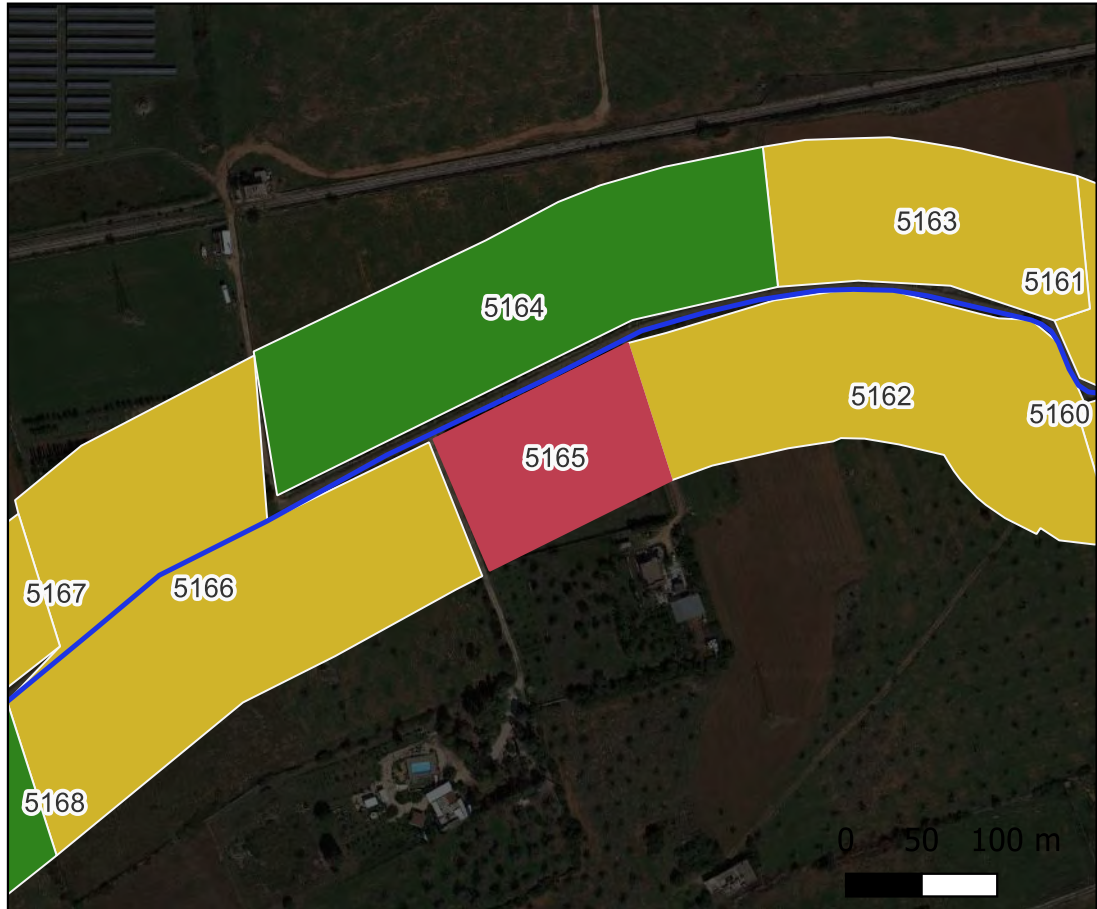


Foto campo

Visibilità del suolo: 0 (area non accessibile)



Copertura del suolo: superficie artificiale

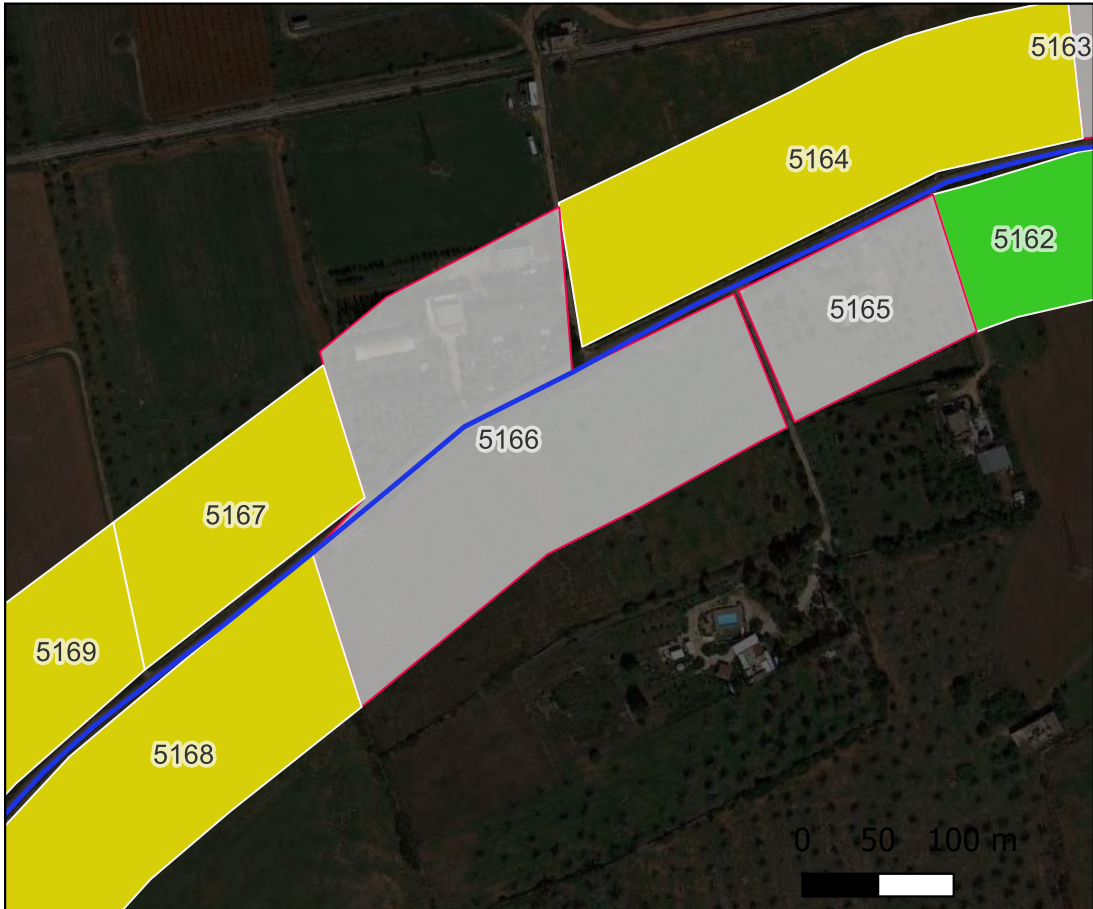


**Ricognizione 82669ed5f4f944c4a4f3bec444120eee**  
**Unità di ricognizione 5166 - Data 2023/02/23**



Foto campo

**Visibilità del suolo:** 0 (area non accessibile)



**Copertura del suolo:** superficie agricola utilizzata



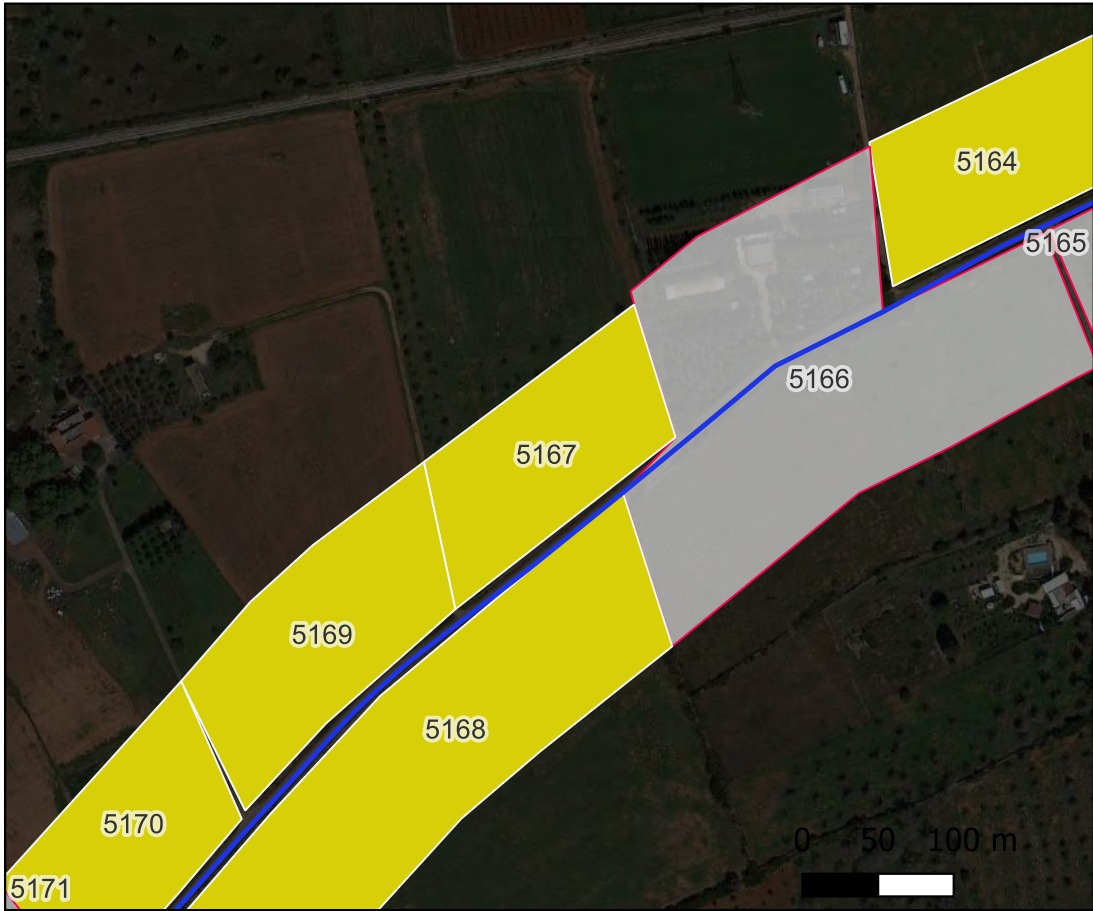
**Ricognizione 82669ed5f4f944c4a4f3bec444120eee**  
**Unità di ricognizione 5167 - Data 2023/02/23**

Copertura del suolo: superficie agricola utilizzata - uliveto

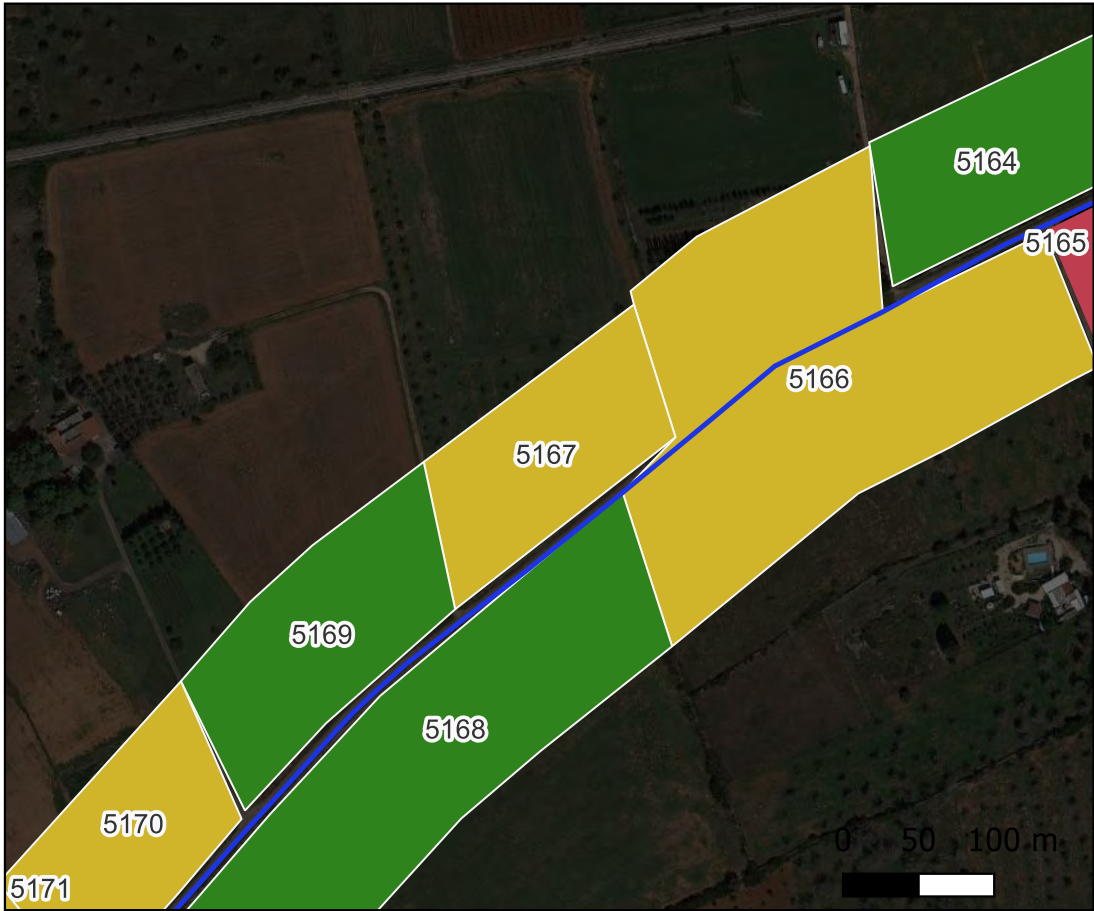


Foto campo

Visibilità del suolo: 1



Copertura del suolo: superficie agricola utilizzata





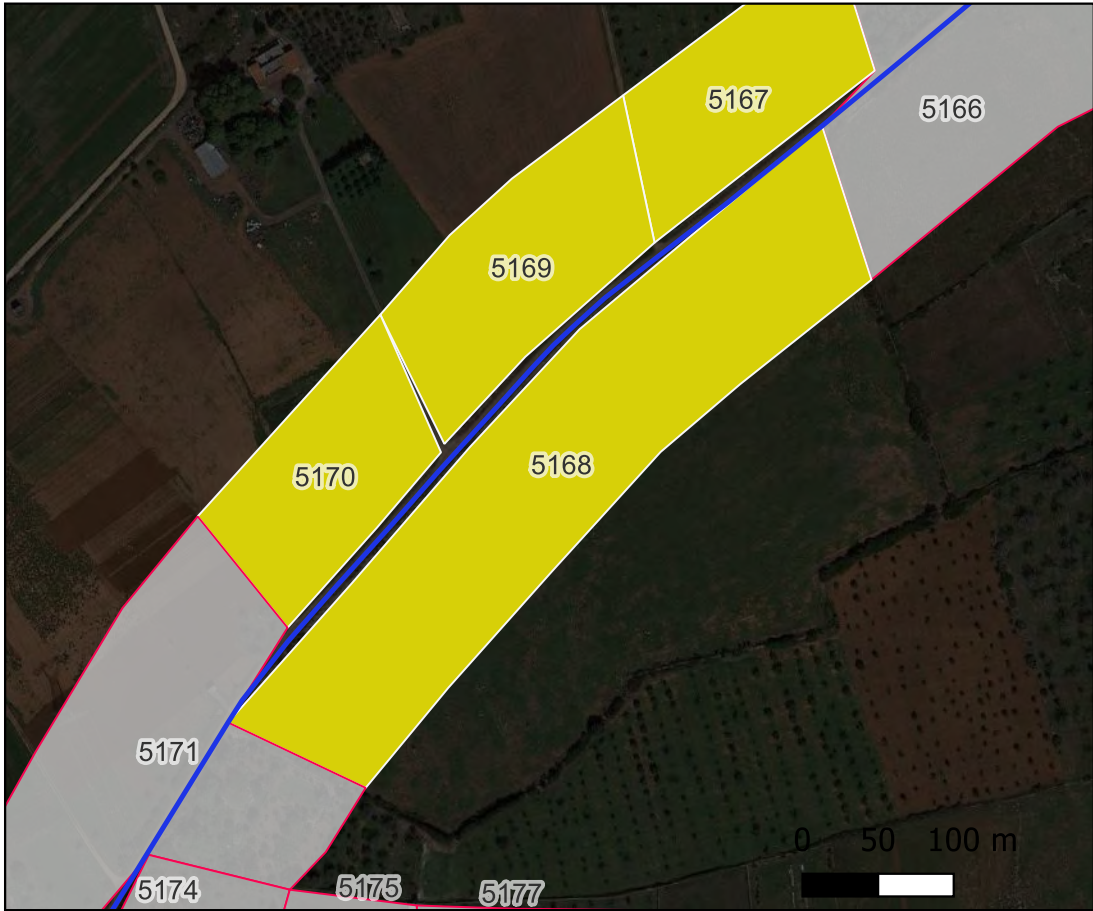
**Ricognizione 82669ed5f4f944c4a4f3bec444120eee**  
**Unità di ricognizione 5168 - Data 2023/02/23**

Copertura del suolo: superficie boscata e ambiente seminaturale - incolto



Foto campo

Visibilità del suolo: 1



Copertura del suolo: superficie boscata e ambiente seminaturale



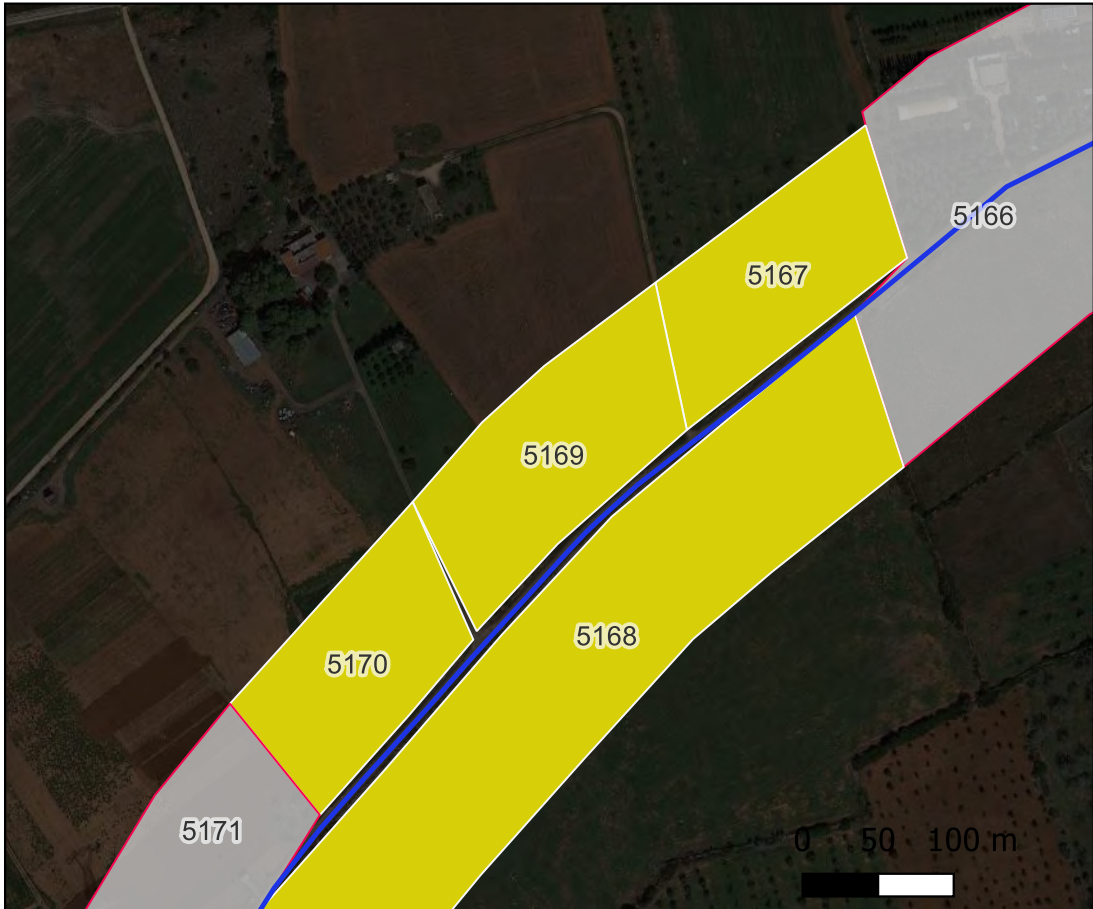
**Ricognizione 82669ed5f4f944c4a4f3bec444120eee**  
**Unità di ricognizione 5169 - Data 2023/02/23**

Copertura del suolo: superficie boscata e ambiente seminaturale - incolto

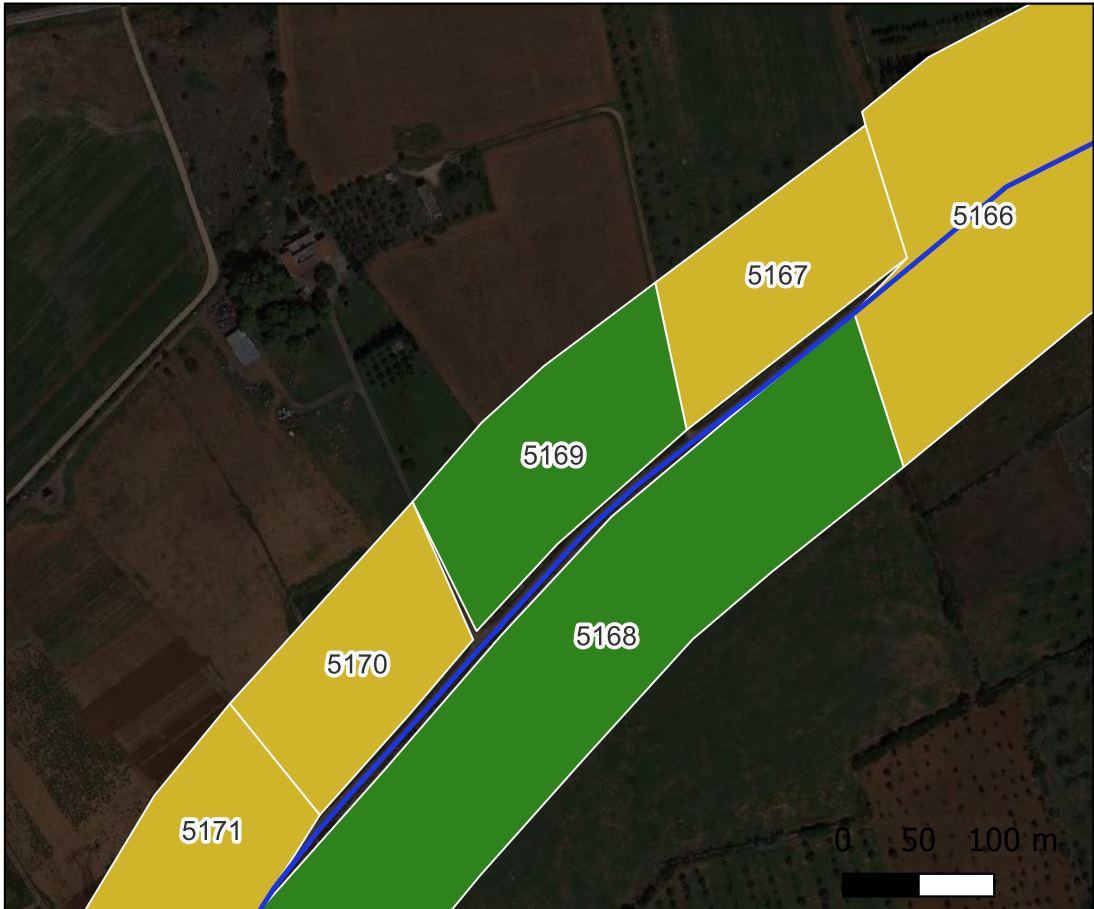


Foto campo

Visibilità del suolo: 1



Copertura del suolo: superficie boscata e ambiente seminaturale



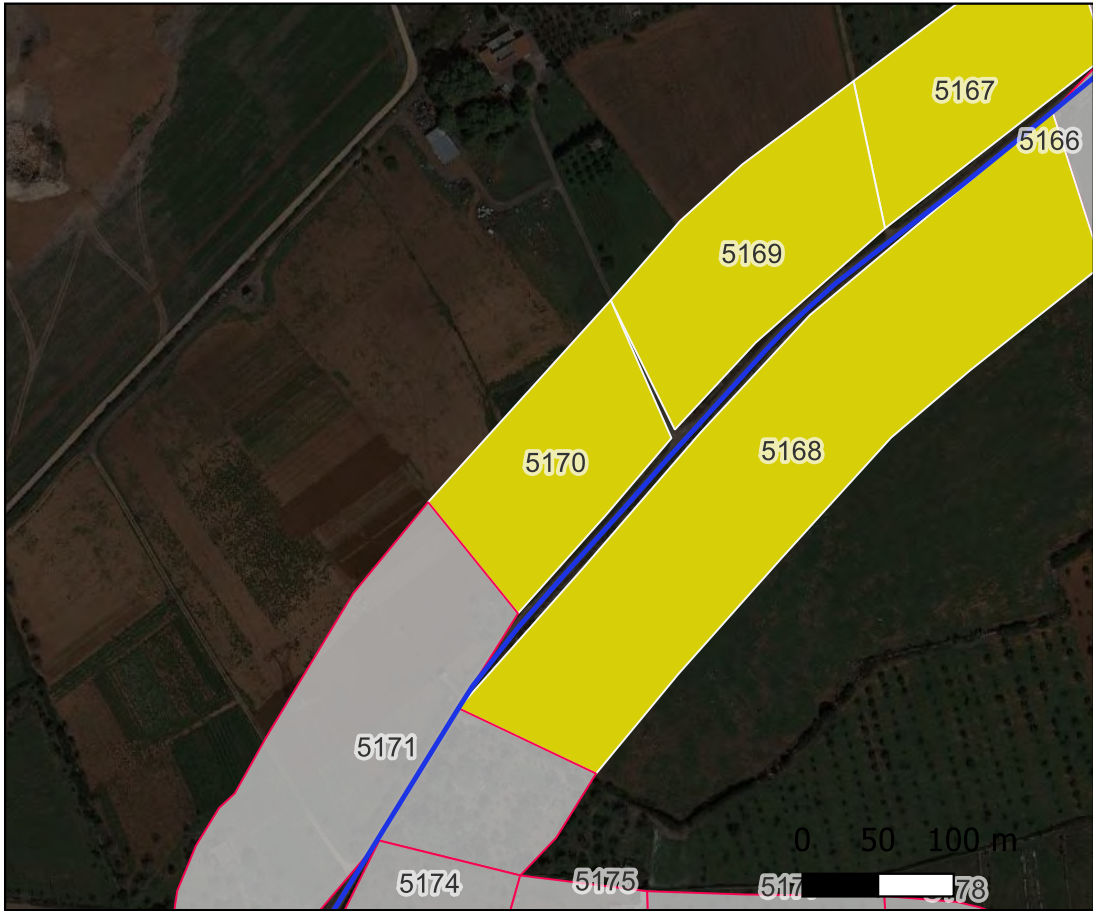
**Ricognizione 82669ed5f4f944c4a4f3bec444120eee**  
**Unità di ricognizione 5170 - Data 2023/02/23**

Copertura del suolo: superficie agricola utilizzata - uliveto



Foto campo

Visibilità del suolo: 1



Copertura del suolo: superficie agricola utilizzata

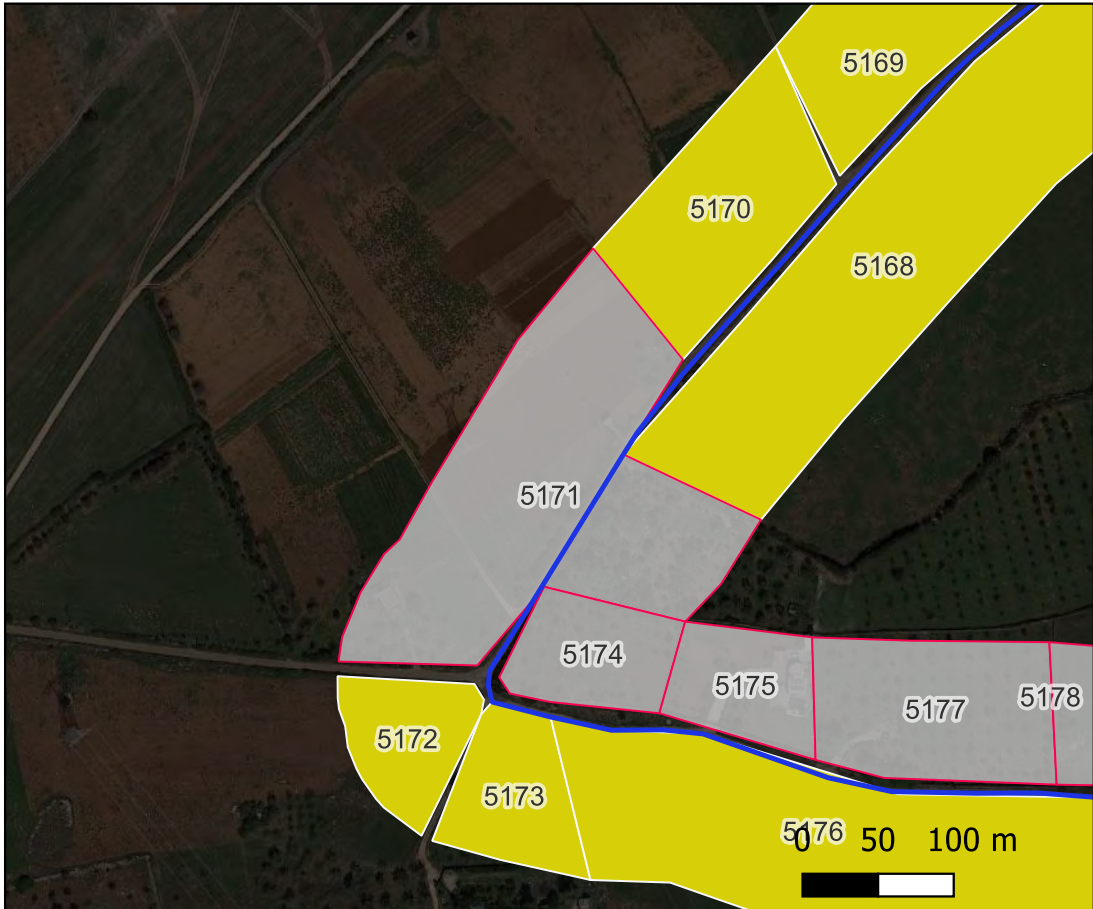


**Ricognizione 82669ed5f4f944c4a4f3bec444120eee**  
**Unità di ricognizione 5171 - Data 2023/02/23**



Foto campo

Visibilità del suolo: 0 (area non accessibile)



Copertura del suolo: superficie agricola utilizzata



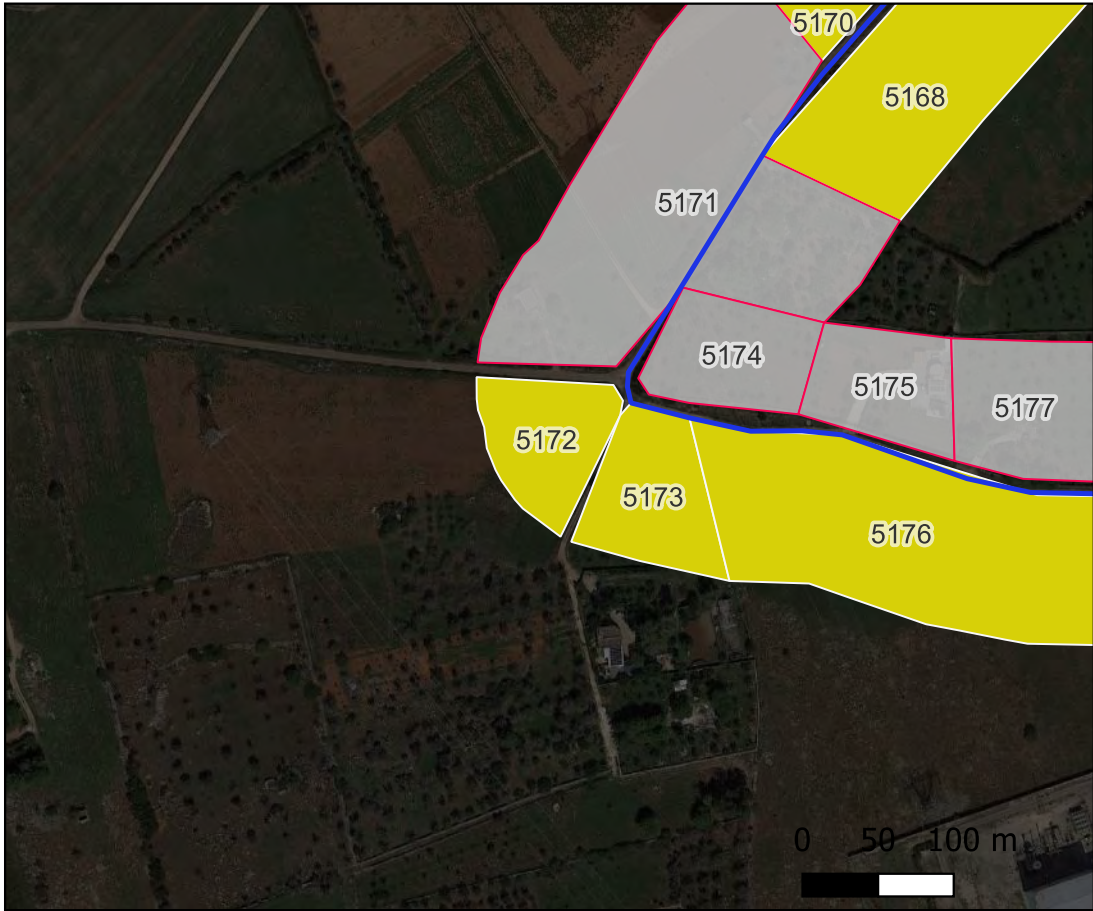
**Ricognizione 82669ed5f4f944c4a4f3bec444120eee**  
**Unità di ricognizione 5172 - Data 2023/02/23**

Copertura del suolo: superficie boscata e ambiente seminaturale - incolto



Foto campo

Visibilità del suolo: 1



Copertura del suolo: superficie boscata e ambiente seminaturale



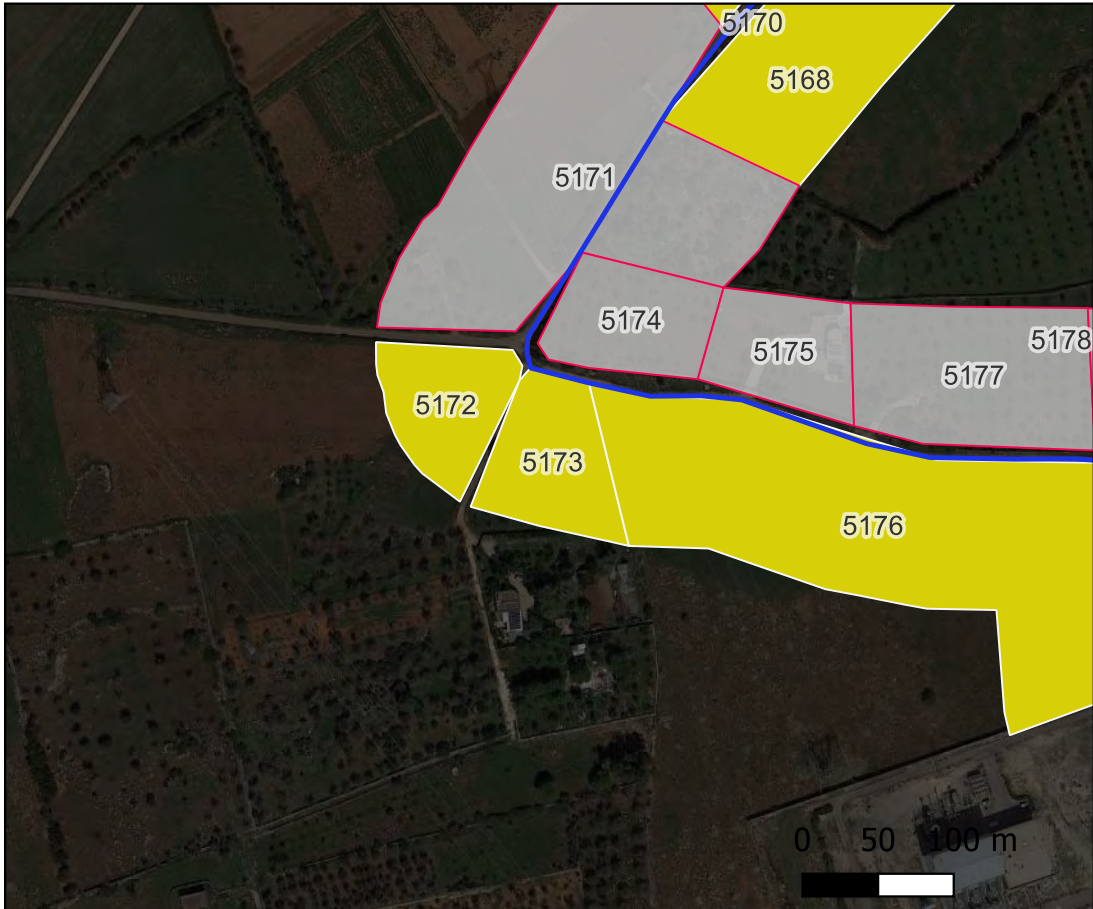
**Ricognizione 82669ed5f4f944c4a4f3bec444120eee**  
**Unità di ricognizione 5173 - Data 2023/02/23**

Copertura del suolo: superficie boscata e ambiente seminaturale - incolto

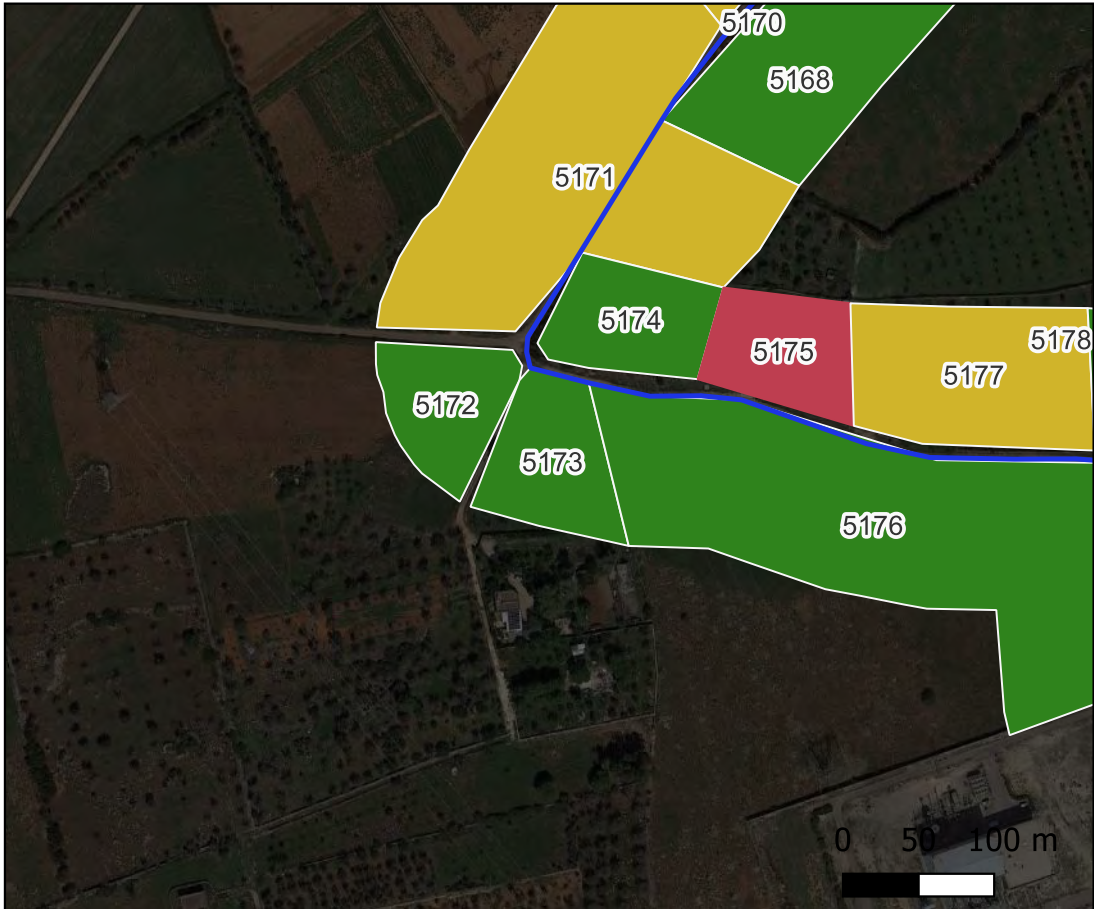


Foto campo

Visibilità del suolo: 1



Copertura del suolo: superficie boscata e ambiente seminaturale

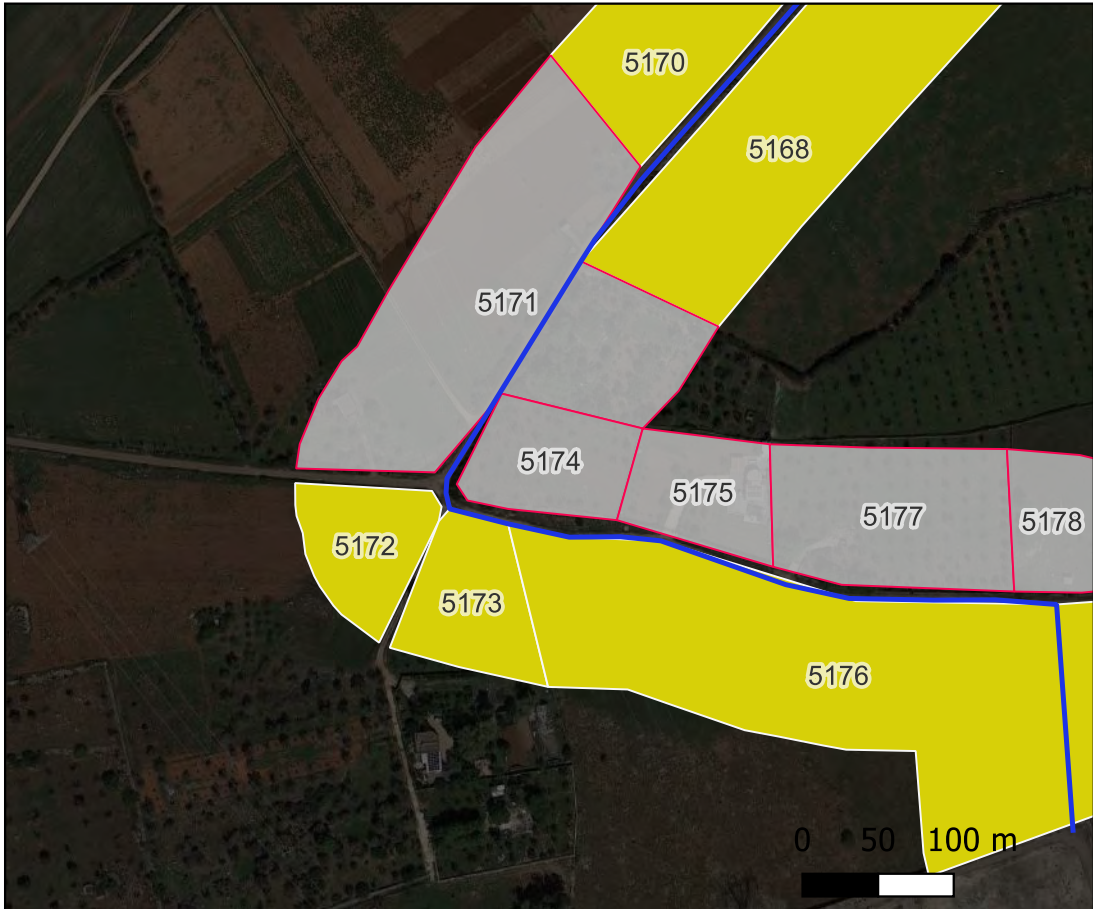


**Ricognizione 82669ed5f4f944c4a4f3bec444120eee**  
**Unità di ricognizione 5174 - Data 2023/02/23**

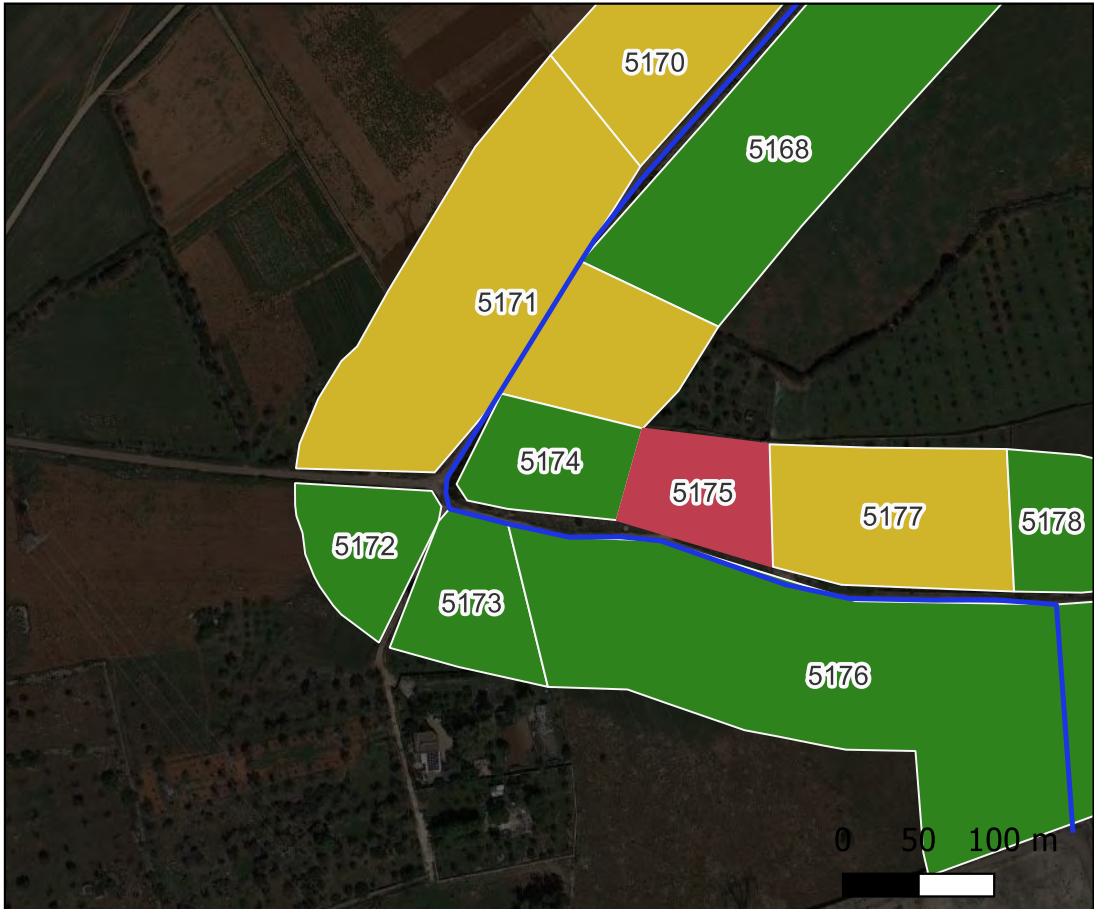


Foto campo

**Visibilità del suolo:** 0 (area non accessibile)



**Copertura del suolo:** superficie boscata e ambiente seminaturale

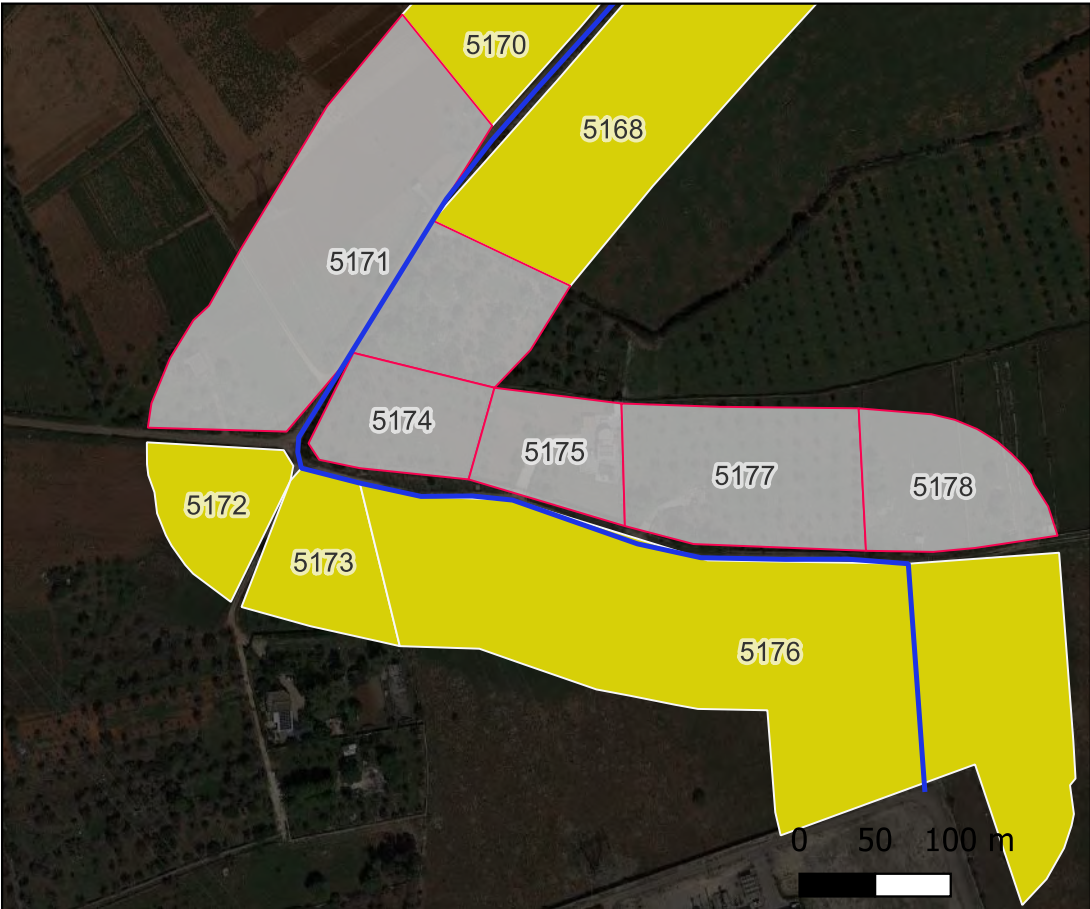


**Ricognizione 82669ed5f4f944c4a4f3bec444120eee**  
**Unità di ricognizione 5175 - Data 2023/02/23**



Foto campo

Visibilità del suolo: 0 (area non accessibile)



Copertura del suolo: superficie artificiale





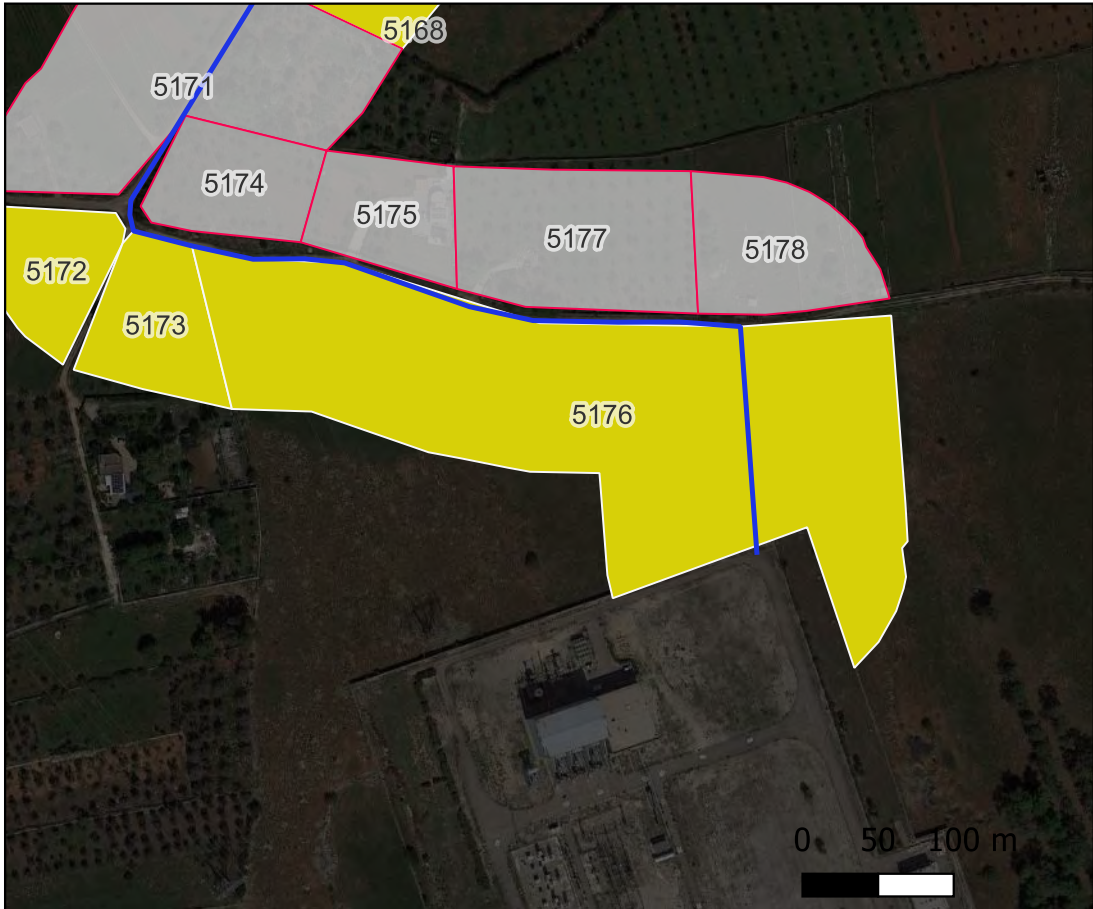
**Ricognizione 82669ed5f4f944c4a4f3bec444120eee**  
**Unità di ricognizione 5176 - Data 2023/02/23**

Copertura del suolo: superficie boscata e ambiente seminaturale - incolto

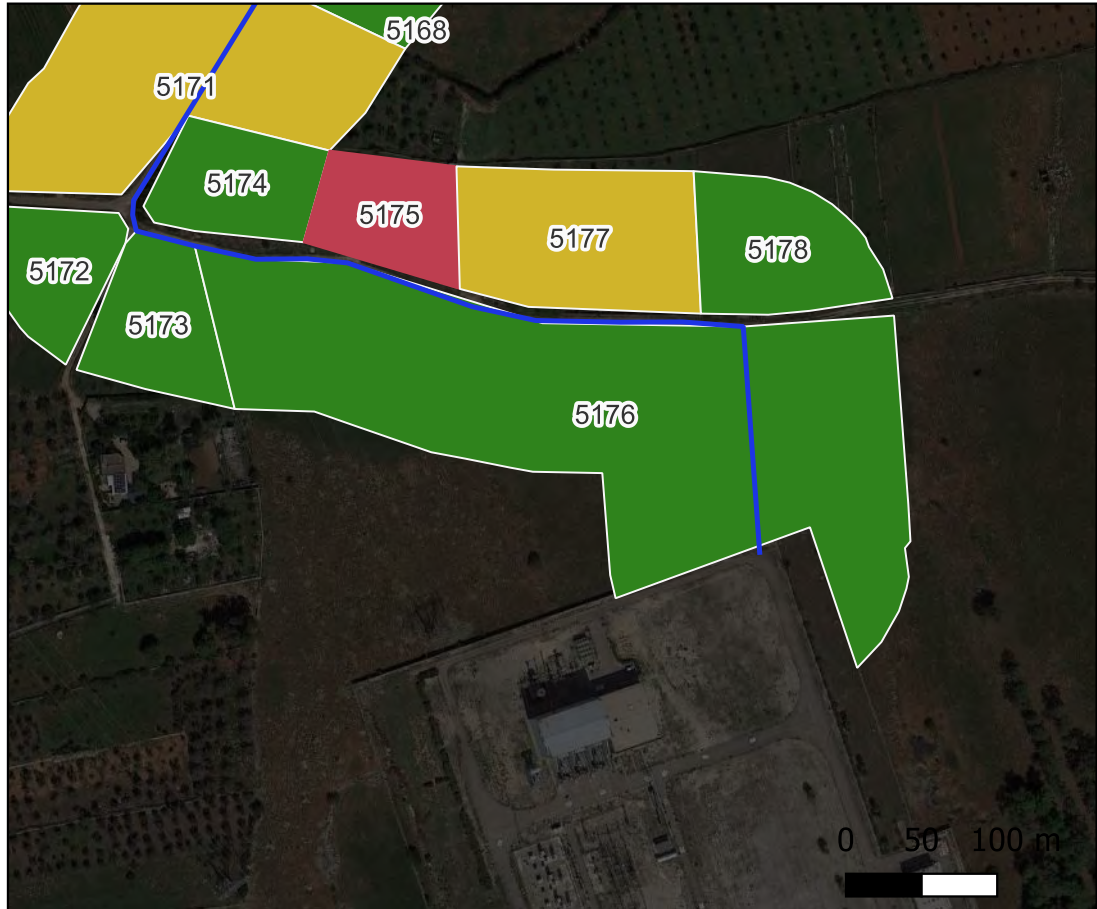


Foto campo

Visibilità del suolo: 1



Copertura del suolo: superficie boscata e ambiente seminaturale



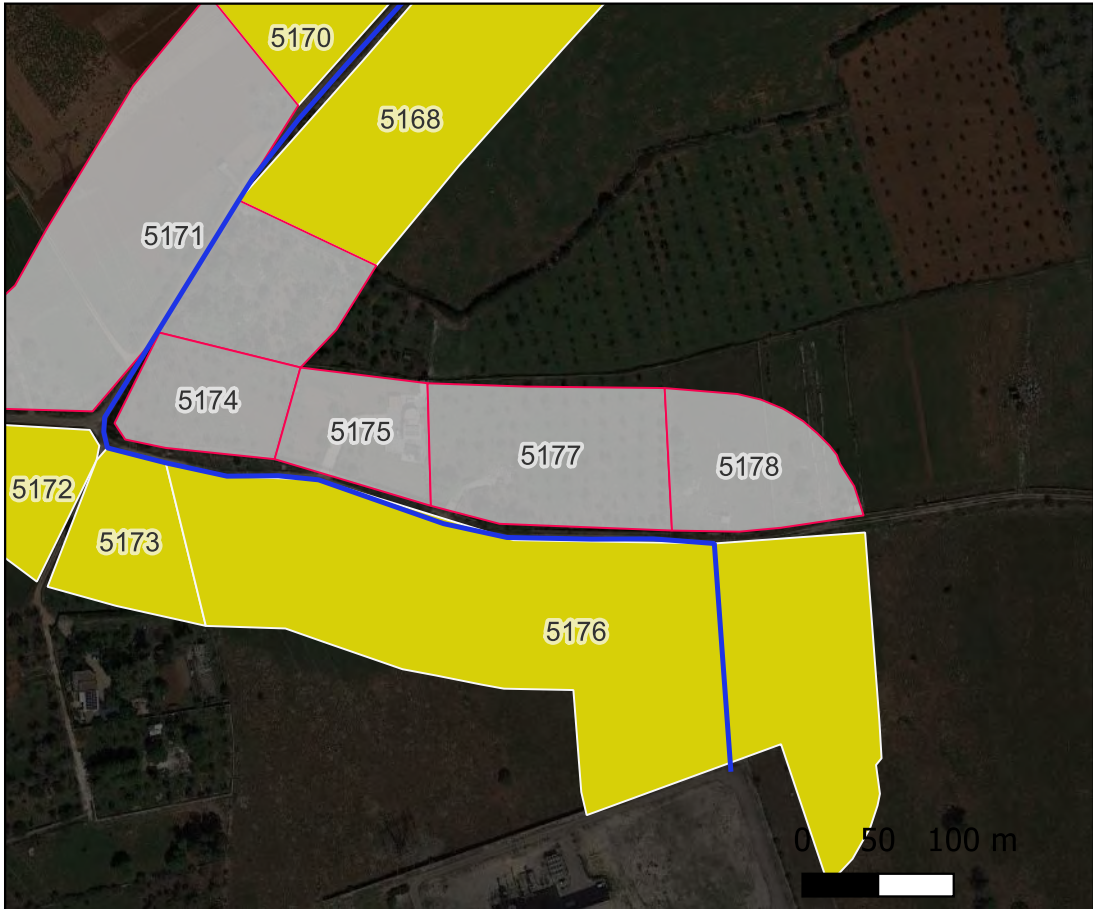
**Ricognizione 82669ed5f4f944c4a4f3bec444120eee**  
**Unità di ricognizione 5177 - Data 2023/02/23**

Copertura del suolo: superficie agricola utilizzata - uliveto



Foto campo

Visibilità del suolo: 0 (area non accessibile)



Copertura del suolo: superficie agricola utilizzata



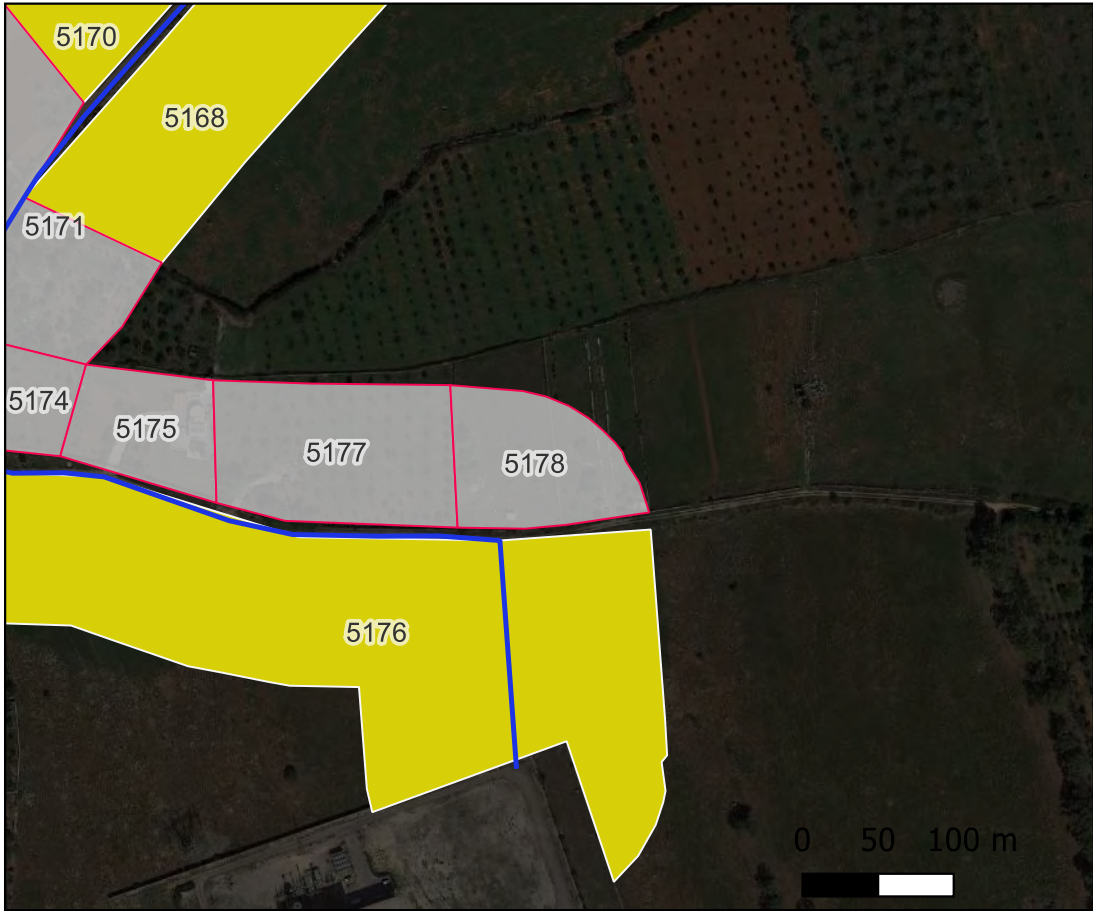
**Ricognizione 82669ed5f4f944c4a4f3bec444120eee**  
**Unità di ricognizione 5178 - Data 2023/02/23**

Copertura del suolo: superficie boscata e ambiente seminaturale - incolto

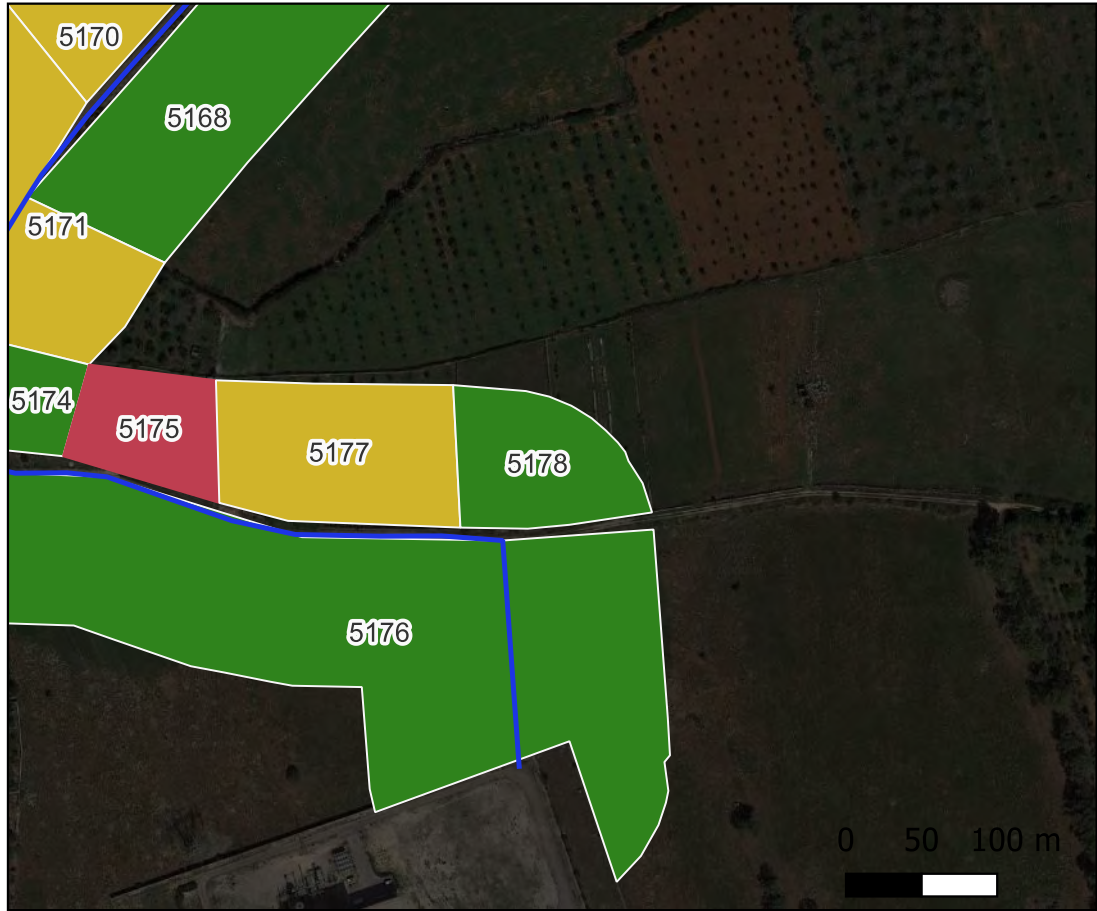


Foto campo

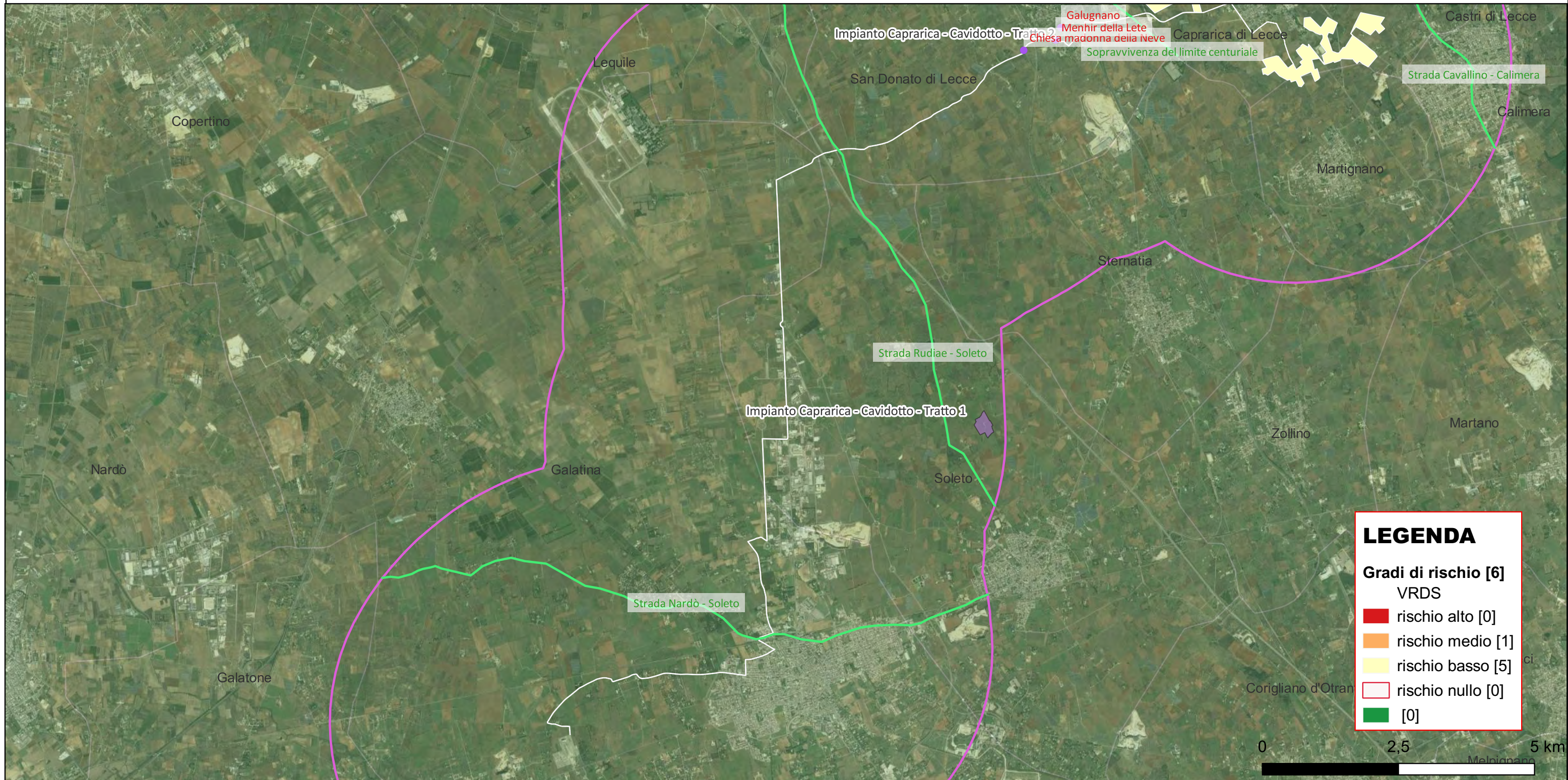
Visibilità del suolo: 0 (area non accessibile)



Copertura del suolo: superficie boscata e ambiente seminaturale



# CARTA DEL RISCHIO - SABAP-BR-LE\_2023\_00116-AC\_000014 - area Impianto Caprarica - Cavidotto - Tratto 1



**LEGENDA**

**Gradi di rischio [6]**  
VRDS

- rischio alto [0]
- rischio medio [1]
- rischio basso [5]
- rischio nullo [0]
- [0]

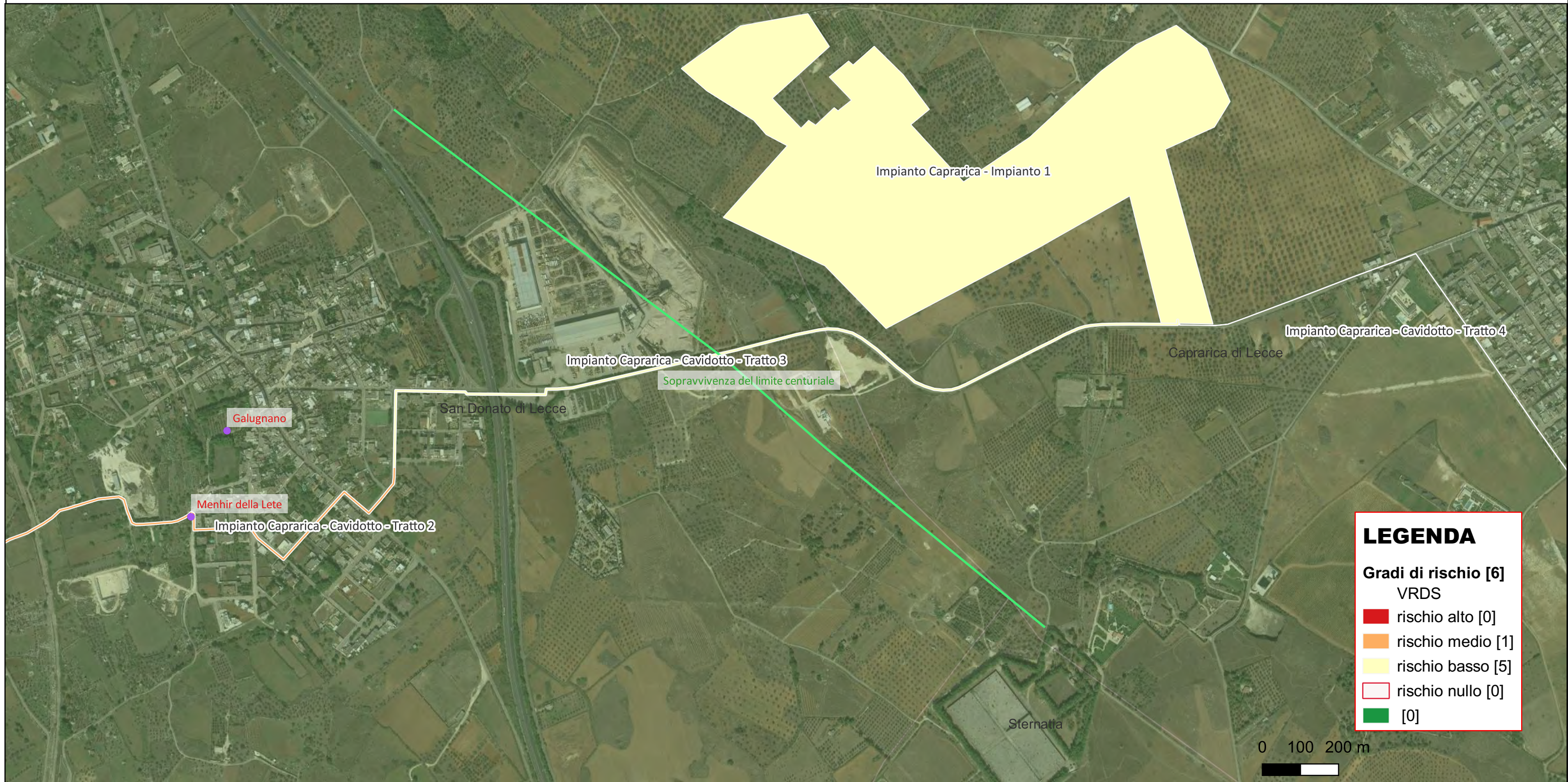
Riferimento (VRDR)	Rischio - sintesi (VRDS)	Note (VRDN)
Impianto Caprarica - Cavidotto - Tratto 1	3	Il tratto di cavidotto in oggetto non sembra interferire con segnalazioni note da bibliografia o da ricognizione.

# CARTA DEL RISCHIO - SABAP-BR-LE\_2023\_00116-AC\_000014 - area Impianto Caprarica - Cavidotto - Tratto 2



Riferimento (VRDR)	Rischio - sintesi (VRDS)	Note (VRDN)
Impianto Caprarica - Cavidotto - Tratto 2	2	Il tratto di cavidotto, pur correndo sulla strada asfaltata, passa vicino alla chiedo della Madonna della Neve ed al Menhir della Lete, oltre a percorrere la periferia di Galugnano (casale medievale). Nonostante la costruzione della strada possa aver già compromesso eventuali resti archeologici nel sottosuolo, si valuta questo tratto a rischio archeologico medio

# CARTA DEL RISCHIO - SABAP-BR-LE\_2023\_00116-AC\_000014 - area Impianto Caprarica - Cavidotto - Tratto 3



Riferimento (VRDR)	Rischio - sintesi (VRDS)	Note (VRDN)
Impianto Caprarica - Cavidotto - Tratto 3	3	Il tratto di cavidotto in oggetto non sembra interferire con siti noti da bibliografia e da ricognizione.

# CARTA DEL RISCHIO - SABAP-BR-LE\_2023\_00116-AC\_000014 - area Impianto Caprarica - Cavidotto - Tratto 4



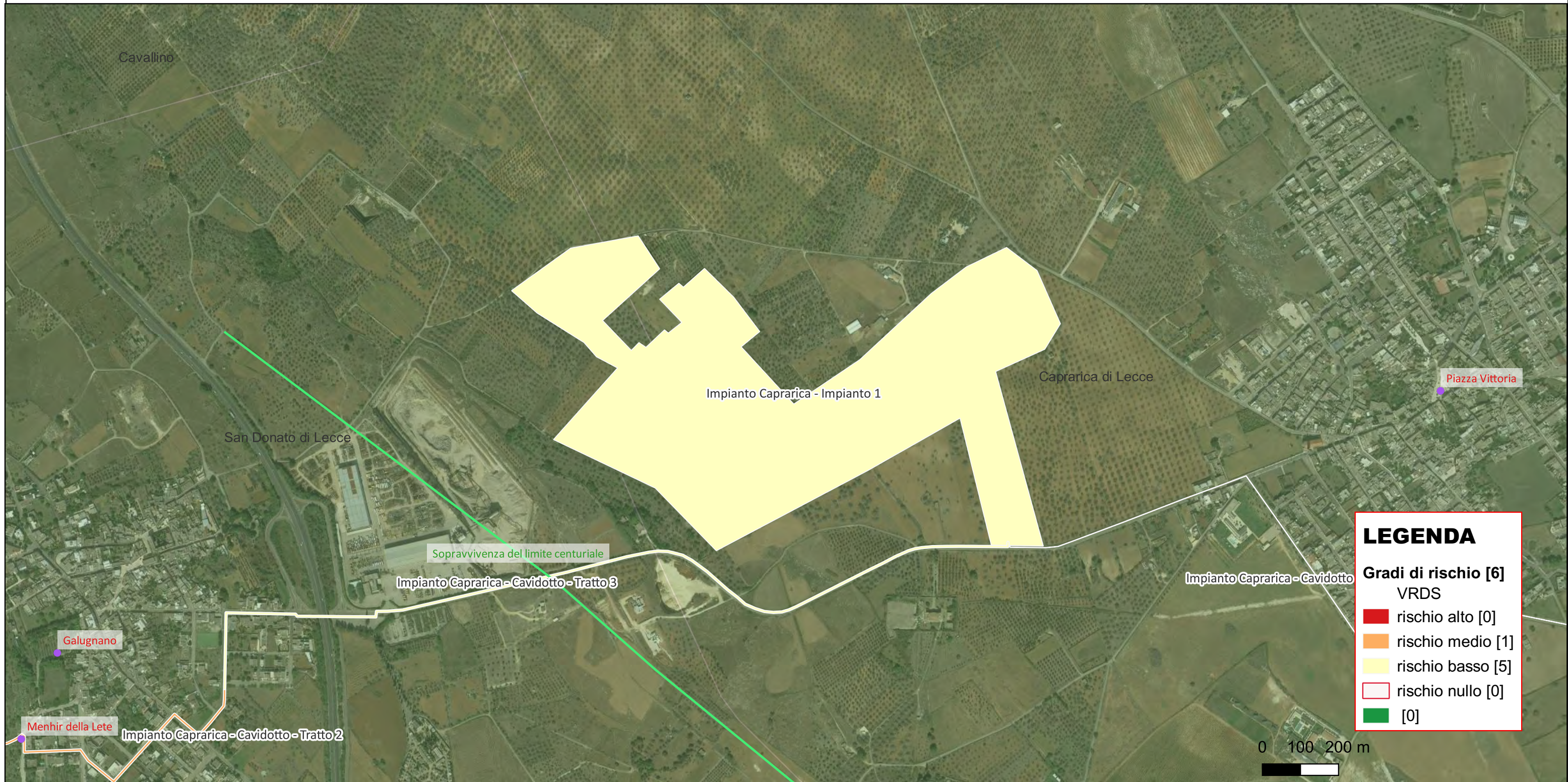
**LEGENDA**

**Gradi di rischio [6]**  
VRDS

- rischio alto [0]
- rischio medio [1]
- rischio basso [5]
- rischio nullo [0]
- [0]

Riferimento (VRDR)	Rischio - sintesi (VRDS)	Note (VRDN)
Impianto Caprarica - Cavidotto - Tratto 4	3	Il tratto di cavidotto in oggetto non sembra interferire con siti noti da bibliografia o da ricognizione.

# CARTA DEL RISCHIO - SABAP-BR-LE\_2023\_00116-AC\_000014 - area Impianto Caprarica - Impianto 1



**LEGENDA**

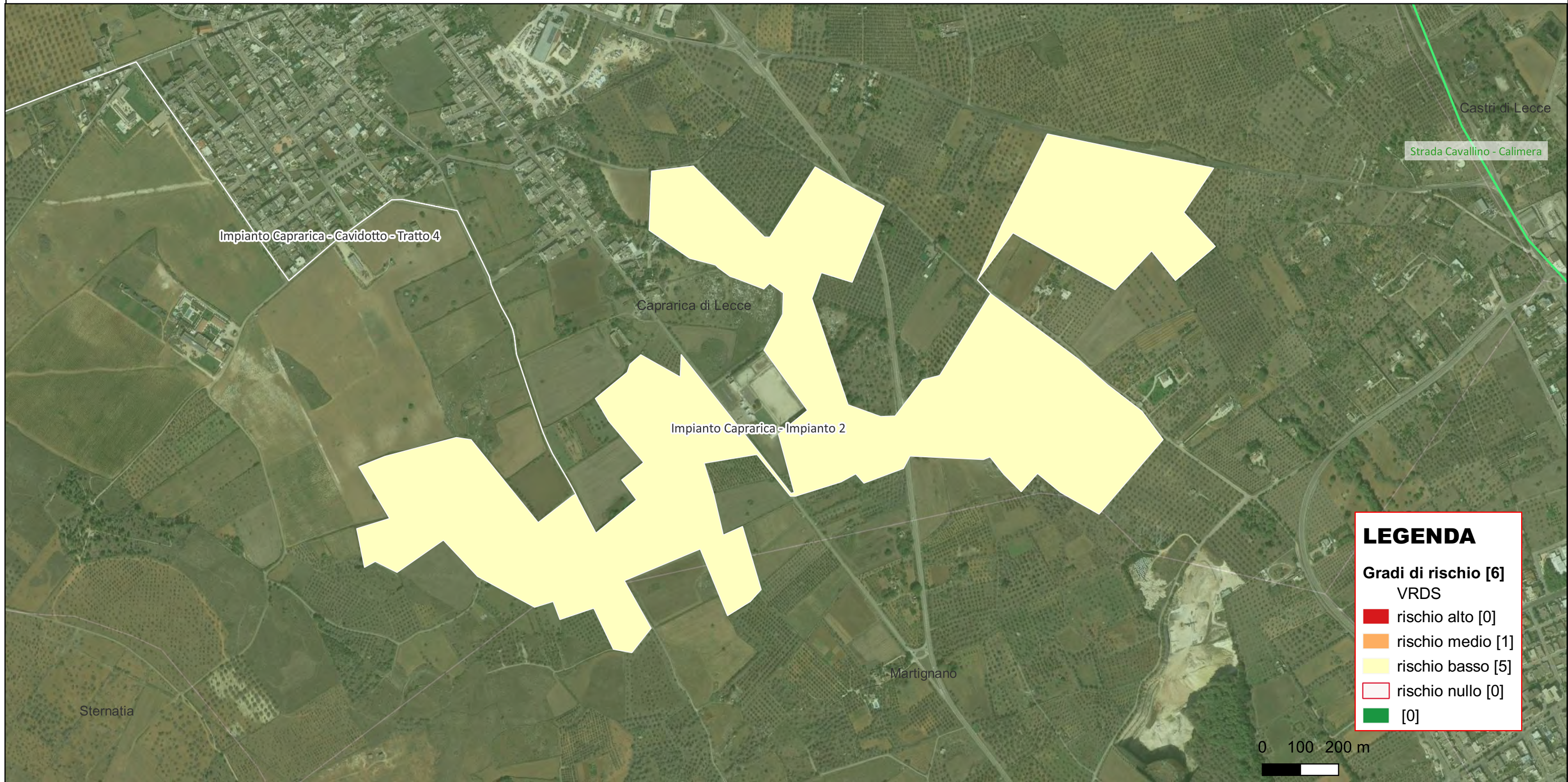
**Gradi di rischio [6]**  
VRDS

- rischio alto [0]
- rischio medio [1]
- rischio basso [5]
- rischio nullo [0]
- [0]

Riferimento (VRDR)	Rischio - sintesi (VRDS)	Note (VRDN)
Impianto Caprarica - Impianto 1	3	L'area di impianto in oggetto non sembra interferire con siti notida bibliografia o da ricognizione.



# CARTA DEL RISCHIO - SABAP-BR-LE\_2023\_00116-AC\_000014 - area Impianto Caprarica - Impianto 2



**LEGENDA**

Gradi di rischio [6]  
VRDS

- rischio alto [0]
- rischio medio [1]
- rischio basso [5]
- rischio nullo [0]
- [0]

0 100 200 m

Riferimento (VRDR)	Rischio - sintesi (VRDS)	Note (VRDN)
Impianto Caprarica - Impianto 2	3	L'area di impianto in oggetto non sembra interferire con siti noti da bibliografia o da ricognizione.