PIANO DI ASSETTO IDROGEOLOGICO - PERICOLOSITA' IDRAULICA

INQUADRAMENTO GENERALE LOTTI IMPIANTO - SCALA: 1.10000

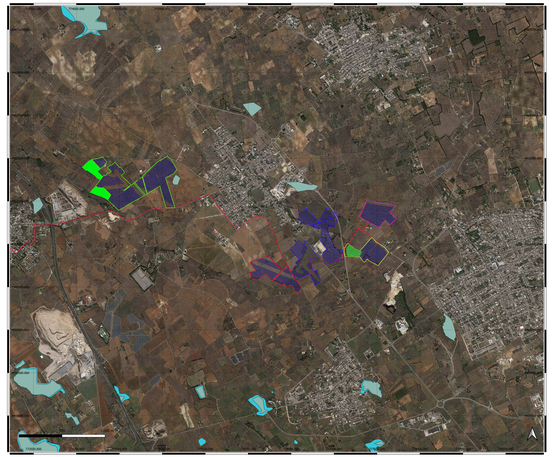

INQUADRAMENTO LOTTO 1 - SCALA: 1.5000

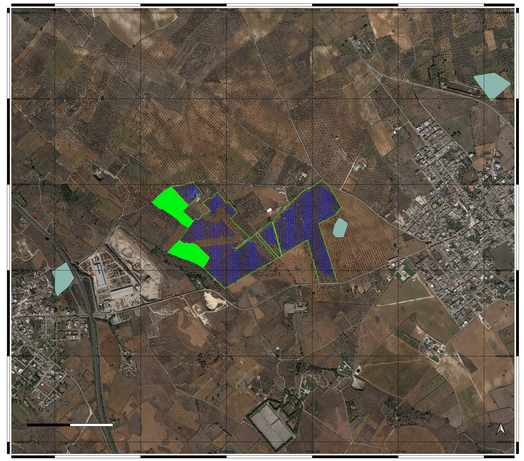

INQUADRAMENTO LOTTO 2 - SCALA: 1.5000

INQUADRAMENTO LOTTO 3 - SCALA: 1.5000

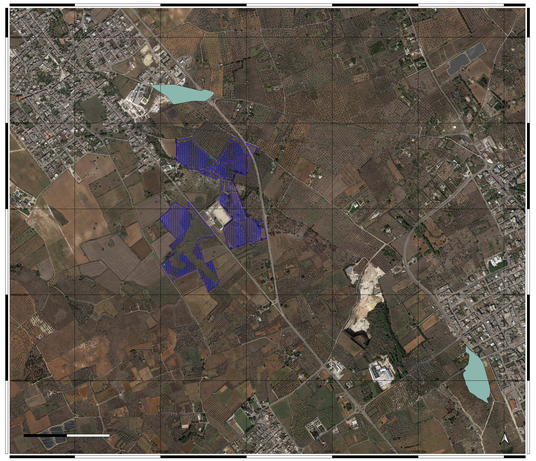

INQUADRAMENTO GENERALE LOTTI IMPIANTO - SCALA: 1.50000

INQUADRAMENTO LOTTO 4 - SCALA: 1.5000

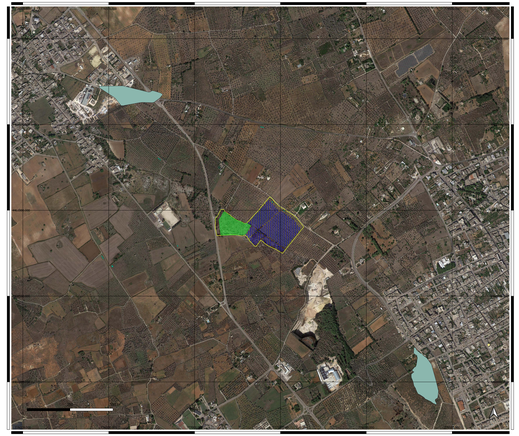

INQUADRAMENTO LOTTO 5 - SCALA: 1.5000

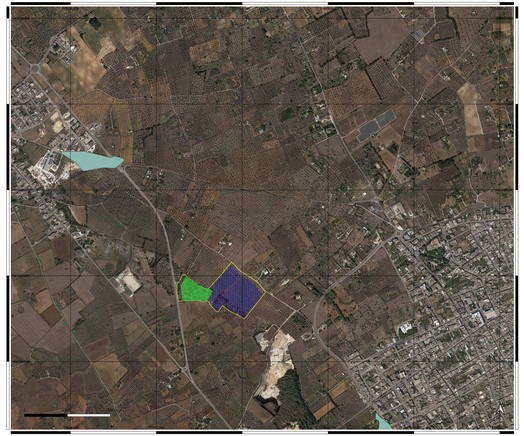

LEGENDA

- Aree
- Cabine di campo
- Cabine di raccolta
- Tracce
- Lotto 1
- Superficie Lotto 1 a sola destinazione agricola
- Cavidotto
- Lotto 2
- Lotto 3
- Lotto 4
- Lotto 5
- Opere di connessione
- SSE GALATINA

COMUNI INTERESSATI DAL PROGETTO

- Caprarica di Lecce
- Galatina
- San Donato di Lecce
- Soleto

PAI - PERICOLOSITA' IDRAULICA

- BP
- MP
- AP

REGIONE PUGLIA

PROVINCIA DI LECCE

REGIONE PUGLIA
Comuni di Caprarica di Lecce, San Donato di Lecce, Soleto e Galatina (LE)

Progetto per la realizzazione e l'esercizio di un impianto agrivoltaico di potenza nominale pari a 51,97 MW e delle opere connesse ed infrastrutture necessarie alla connessione alla RTN
STMG: 202200717 - Denominazione impianto Caprarica 1

Committente:
Caprarica SPV s.r.l.
Piazza Antonio Salviati n.1, 00152 Roma

Responsabile tecnico progettazione:
Ing. Luigi Rutigliano;
Ordine degli Ingegneri di Barletta Andria Trani Sez.A-1248
Studio Ing.Rutigliano Luigi via Vivaldi n. 38 70131 Barletta (BT)

Elaborato: **Ass. 20b** — Analisi area compatibile rispetto al PAI(6.3) ASSETTO IDROGEOLOGICO - PERICOLOSITA' IDRAULICA
Codice progetto **PR0003360**

Data: Maggio 2023 — Scala 1:5.000 - 1:10.000 - 1:50.000 — Progetto: Preliminare / Definitivo / Esecutivo

Professionisti:
Ing. Maria Elena Cimadio
Ordine degli Ingegneri di BT n.1458

Caprarica SPV s.r.l.
Piazza Antonio Salviati n.1
00152- Roma
P.Iva 16412011005

Revisione	Data	Descrizione	Redatto	Approvato	Autorizzato