PIANO DI ASSETTO IDROGEOLOGICO - PERICOLOSITA' GEOMORFOLOGICA

INQUADRAMENTO GENERALE LOTTI IMPIANTO - SCALA: 1.10000

INQUADRAMENTO LOTTO 1 - SCALA: 1.5000

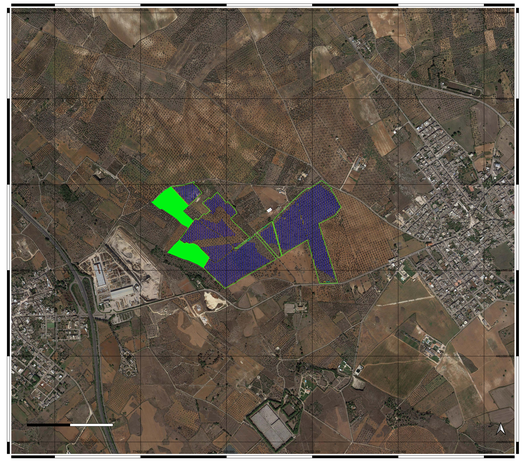

INQUADRAMENTO LOTTO 2 - SCALA: 1.5000

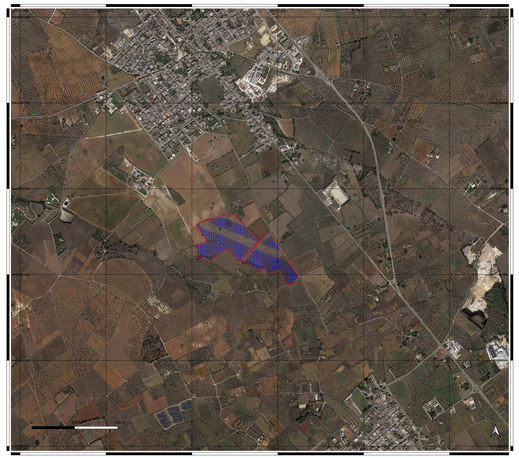

INQUADRAMENTO LOTTO 3 - SCALA: 1.5000

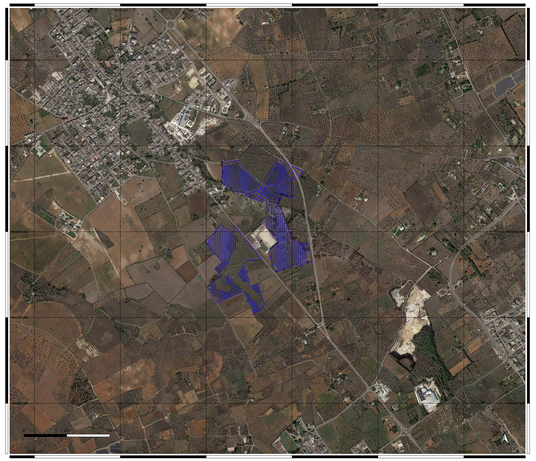

INQUADRAMENTO GENERALE LOTTI IMPIANTO - SCALA: 1.50000

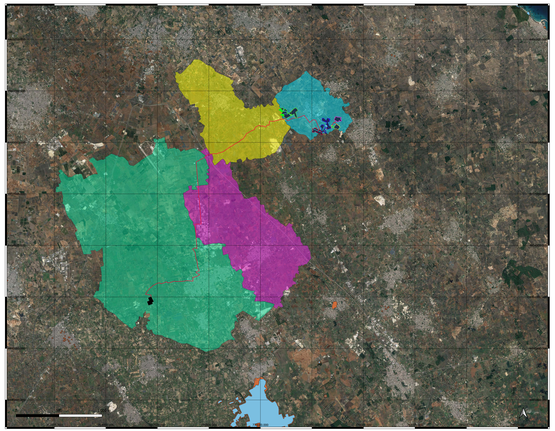

INQUADRAMENTO LOTTO 4 - SCALA: 1.5000

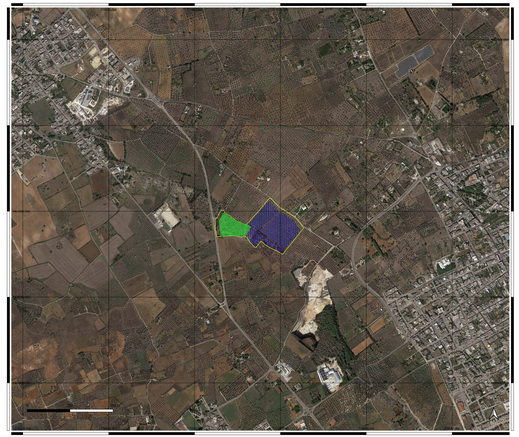

INQUADRAMENTO LOTTO 5 - SCALA: 1.5000

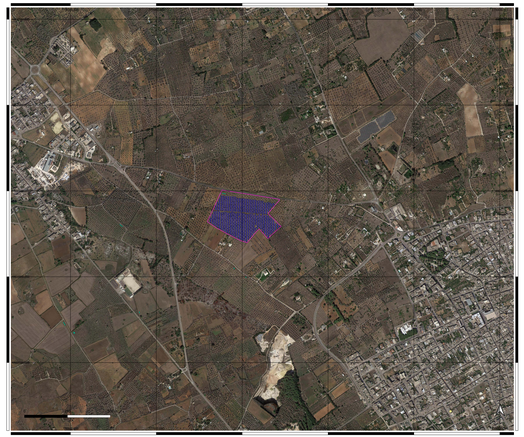

LEGENDA

Aree
Cabine di campo
Cabine di raccolta
Tracker
Lotto 1
Superficie Lotto 1 a sola destinazione agricola
Cavidotto
Lotto 2
Lotto 3
Lotto 4
Lotto 5
Opere di connessione
SSE GALATINA

COMUNE INTERESSATI DAL PROGETTO

Caprarica di Lecce
Galatina
San Donato di Lecce
Soleto

PAI - PERICOLOSITA' GEOMORFOLOGICA - RISCHIO FRANE

PG1
PG2
PG3

REGIONE PUGLIA

PROVINCIA DI LECCE

REGIONE PUGLIA
Comuni di Caprarica di Lecce, San Donato di Lecce, Soleto e Galatina (LE)

Progetto per la realizzazione e l'esercizio di un impianto agrivoltaico di potenza nominale pari a 51,97 MW e delle opere connesse ed infrastrutture necessarie alla connessione alla RTN

STMG: 202200717 - Denominazione impianto Caprarica 1

Committente:
Caprarica SPV s.r.l.
Piazza Antonio Salviati n.1, 00152 Roma

Responsabile della progettazione:
Ing. Luigi Rutigliano
Ordine degli Ingegneri di Barletta Andria Trani Sez.A-1248
Studio Ing.Rutigliano Luigi via Vivaldi n. 38 70131 Barletta (BT)

Collaboratori: **Arch. Alla** Analisi delle compatibilità rispetto al PAI(AI 3) ASSETTO IDROGEOLOGICO - Pericolosità geomorfologica
Cordina progetto **TERRASUD**

Data: Maggio 2023 | Scala 1:5.000 - 1:10.000 - 1:50.000 | Progetto: Fotovoltaico Agrivoltaico BESS

Professionista:
Ing. Maria Grazia Corvasce
Ordine degli Ingegneri di BT n 1458

Caprarica SPV s.r.l.
Piazza Antonio Salviati n.1
00152- Roma
P.Iva 16412011003

Revisione	Data	Descrizione	Redatto	Approvato	Autorizzato