PIANO PAESAGGISTICO TERRITORIALE REGIONE PUGLIA - COMPONENTI GEOMORFOLOGICHE

REGIONE PUGLIA

PROVINCIA DI LECCE

INQUADRAMENTO GENERALE LOTTI IMPIANTO - SCALA: 1.10000

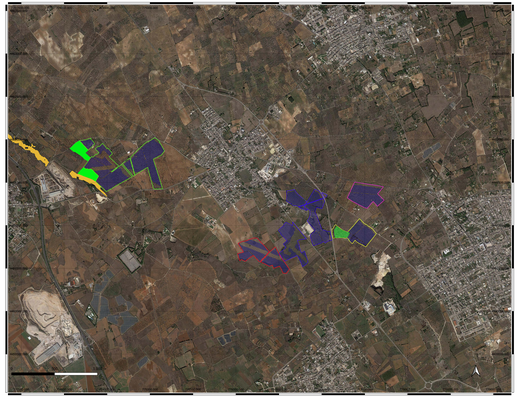

INQUADRAMENTO GENERALE LOTTI IMPIANTO - SCALA: 1.50000

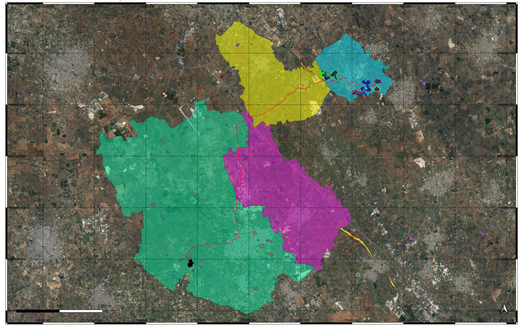

INQUADRAMENTO LOTTO 1 - SCALA: 1.5000

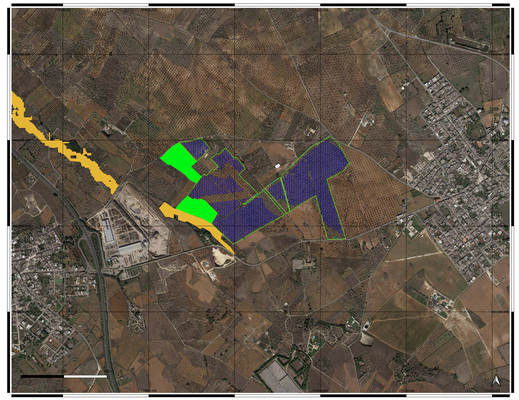

INQUADRAMENTO LOTTO 2 - SCALA: 1.5000

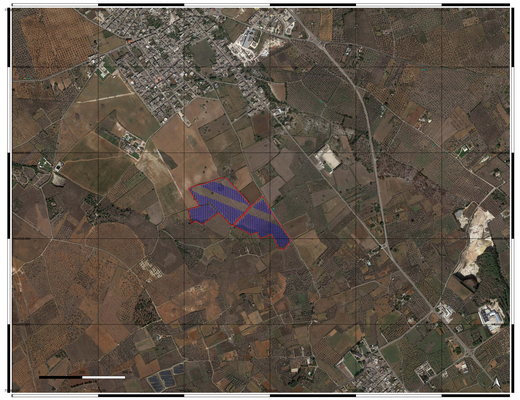

INQUADRAMENTO LOTTO 3 - SCALA: 1.5000

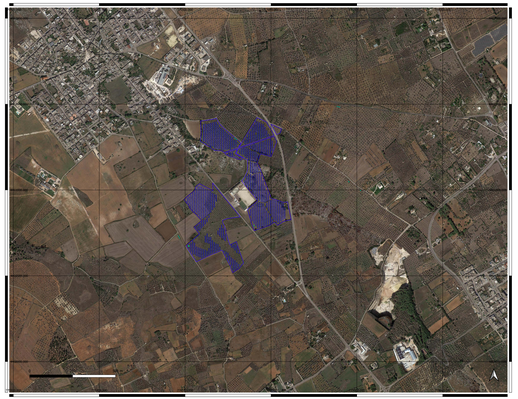

INQUADRAMENTO LOTTO 4 - SCALA: 1.5000

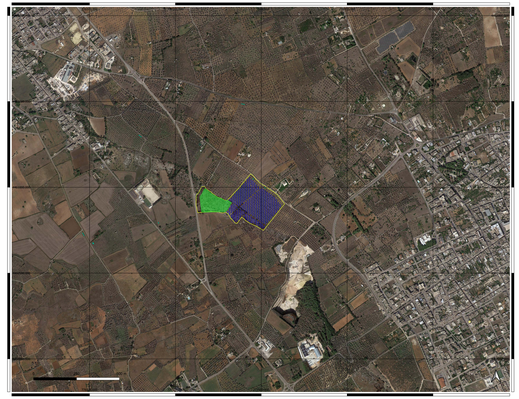

INQUADRAMENTO LOTTO 5 - SCALA: 1.5000

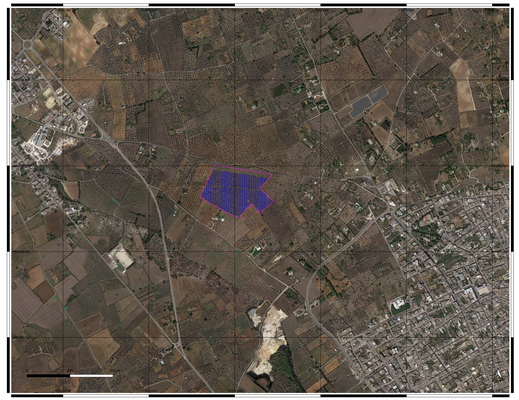

LEGENDA

Aree
Cabine di campo
Cabine di raccolta
Trachor
Lotto 1
Superfice Lotto 1 a sole destinazione agricola
Cerrutello
Lotto 2
Lotto 3
Lotto 4
Lotto 5
Opere di connessione
SSE GALATINA

COMUNI INTERESSATI DAL PROGETTO

Caprarica di Lecce
Galatina
San Donato di Lecce
Soleto

Componenti geomorfologiche

UCP - Versanti
UCP - Lame e gravine
UCP - Inghiottitoi (50m)
UCP - Grotte - 100m
UCP - Geositi (100m)
UCP - Doline
UCP - Cordoni dunari

REGIONE PUGLIA
Comuni di Caprarica di Lecce, San Donato di Lecce, Soleto e Galatina (LE)

Progetto per la realizzazione e l'esercizio di un impianto agrivoltaico di potenza nominale pari a 51.97 MW e delle opere connesse ed infrastrutture necessarie alla connessione alla RTN

STMG: 202202117 - Denominazione impianto Caprarica 1

Committente:
Caprarica SPV s.r.l.
Piazza Antonio Salviati n.1, 00152 Roma

Progettisti:
Ing. Luigi Rutigliano
Ordine degli Ingegneri di Barletta Andria Trani Sez.A-1248
Studio Ing.Rutigliano Luigi via Vivaldi n. 38 76121 Barletta (BT)

Elaborato: **A4b_07b**
Codice progetto: **TK0033b**

Analisi della compatibilità rispetto ai regime vincolistico locale PPTR: Componenti geomorfologiche - Tavola 1

Data: Maggio 2023

Scala: 1:2.000 - 1:10.000 - 1:50.000

Progetto: Definitivo / Esecutivo / X Tecnico

Professionisti:
Ing. Maria Elena Cosetto
Ordine degli Ingegneri di BT n.1453

Caprarica SPV s.r.l.
Piazza Antonio Salviati n.1
00152- Roma
P.Iva 16412013000

Revisione	Data	Descrizione	Redatto	Approvato	Autorizzato