INQUADRAMENTO TERRITORIALE SU ORTOFOTO

INQUADRAMENTO TERRITORIALE - SCALA 1:25.000



INQUADRAMENTO TERRITORIALE AREA LOTTI - SCALA 1:10.000

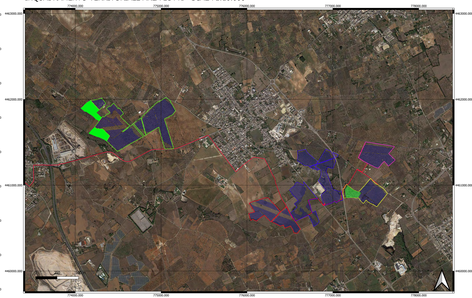

Lotto 1- Scala 1:5.000

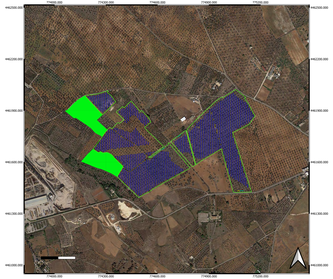

Lotto 2- Scala 1:5.000

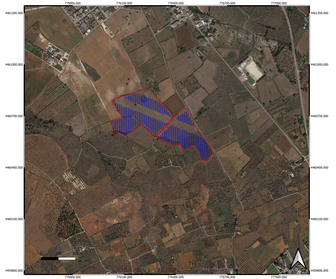

Lotto 3 - Scala 1:5.000

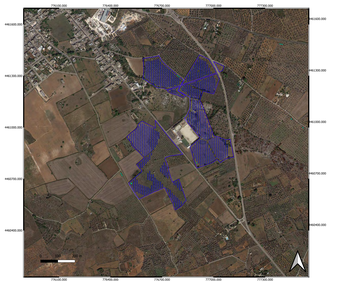

INQUADRAMENTO TERRITORIALE - SCALA 1:50.000

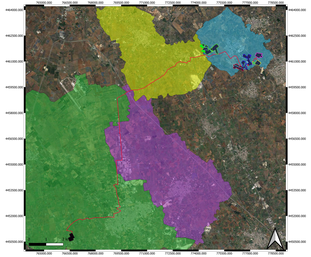

Lotto 4- Scala 1:5.000

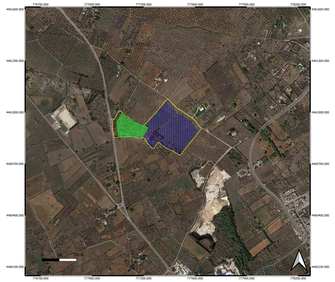

Lotto 5- Scala 1:5.000

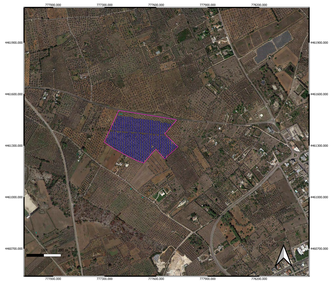

LEGENDA

- Armie
- Cabine di campo
- Cabina di raccolta
- Tracker
- LOTTO 1
- Superficie ricadente nel lotto 1 destinata a sola attività agricola
- LOTTO 2
- LOTTO 3
- Carrubeto - LOTTO 4
- Lotto 4
- LOTTO 5
- Opere di connessione
- SSE GALATINA
- Capranica di Lecce
- Galatina
- San Donato di Lecce
- Soleto

REGIONE PUGLIA
Comuni di Capranica di Lecce, San Donato di Lecce, Soleto e Galatina (LE)

Progetto per la realizzazione e l'esercizio di un impianto agrivoltaico di potenza nominale pari a 51.97 MW e della opere connesse ed infrastrutture necessarie alla connessione alla RTN

STMG: 202200111 - Denominazione impianto Capranica 1

Committente
Capranica SPV s.r.l.
Piazza Antonio Salviati n.4, 00152 Roma

Progettista (ed eventuali consulenze)
Ing. Luigi Pastigliano
Ordine degli Ingegneri di Barletta Andria Trani Sez.A-1246
Studio Ing.Pastigliano Luigi via Vivaldi n. 28 70125 Bari(BA)

Elaborato n. **A4.** Inquadramento territoriale su Ortofoto

Codice elaborato: **PD_A4_01**

Data: Maggio 2023 | Scala: 1:1000 - 1:5000 - 1:10.000 | Progetto: Definitivo / Esecutivo

Architettura:
Ing. Maria Elena Crowley
Ordine degli Ingegneri di BT n.1430

Capranica SPV s.r.l.
Piazza Antonio Salviati n.4
00152 -Roma
P.Iva 16431291008

Revisione	Data	Descrizione	Redatto	Responsabile	Autorizzato