USO DEL SUOLO - CORINE LAND COVER 2012

INQUADRAMENTO TERRITORIALE - SCALA 1:25.000



INQUADRAMENTO TERRITORIALE AREA LOTTI - SCALA 1:10.000

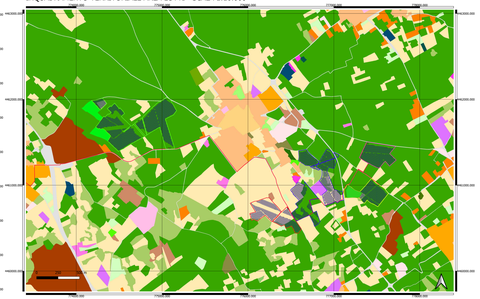

Lotto 1- Scala 1:5.000

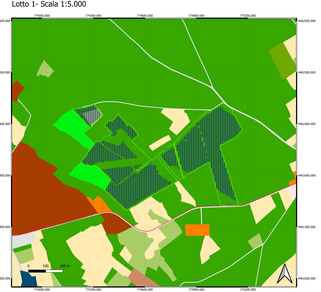

Lotto 2- Scala 1:5.000

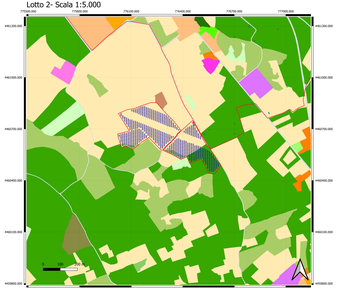

Lotto 3 - Scala 1:5.000

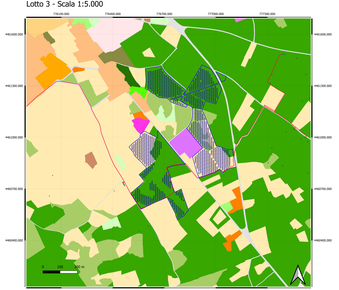

INQUADRAMENTO TERRITORIALE - SCALA 1:50.000

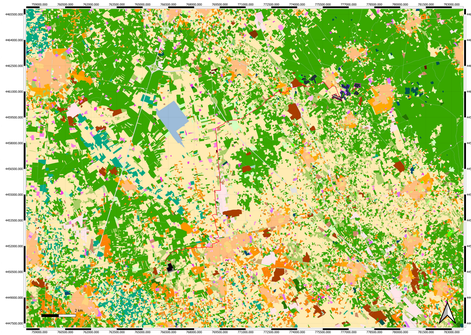

Lotto 4- Scala 1:5.000

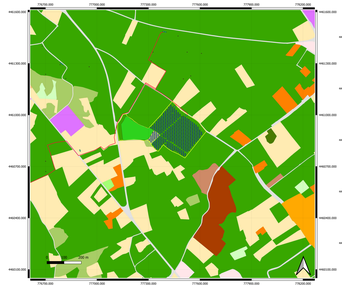

Lotto 5- Scala 1:5.000

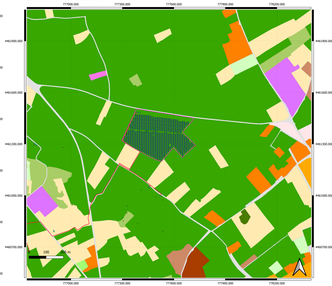

LEGENDA

- Aree
- Cabine di campo
- Cabina di raccolta
- Tracker
- LOTTO 1
- Superficie ricadente nel lotto 1 destinata a sola attività agricola
- LOTTO 2
- LOTTO 3
- Carrubeto - LOTTO 4
- Lotto 4
- LOTTO 5
- Opere di connessione
- SSE GALATINA
- Capranica di Lecce
- Galatina
- San Donato di Lecce
- Soleto

Uso del suolo - Corine Land Cover 2012

- 111 Tessuto residenziale continuo (oltre il 80%)
- 112 Tessuto residenziale discontinuo (tra il 50 e il 80%)
- 121 Aree industriali, commerciali, militari e dei servizi pubblici e privati
- 122 Reti stradali, ferroviarie e infrastrutture tecniche
- 123 Aree portuali
- 124 Aree aeroportuali
- 131 Estrazione di minerali (cave, miniere, discariche)
- 132 Cantieri
- 133 Aree in costruzione
- 141 Aree verdi urbane
- 142 Aree ricreative e sportive
- 211 Seminativi in aree non irrigue
- 212 Colture permanenti irrigue
- 213 Risaie
- 221 Vigneti
- 222 Frutteti e frutti minori
- 223 Oliveti
- 231 Prati stabili (foraggere permanenti)
- 241 Colture annuali associate alle colture permanenti
- 242 Sistemi colturali e particellari complessi
- 243 Colture prevalenti associate a vegetazione naturale
- 244 Aree agroforestali
- 311 Boschi di latifoglie
- 312 Boschi di aghifoglie
- 313 Boschi misti di aghifoglie e di latifoglie
- 321 Aree a pascolo naturale
- 322 Brughiere e cespuglieti
- 323 Aree a vegetazione sclerofilla
- 324 Aree a vegetazione boschiva e arbustiva in evoluzione
- 331 Spiagge, dune e sabbie
- 332 Rocce nude, falesie, rupi, affioramenti
- 333 Aree con vegetazione rada
- 334 Aree percorse da incendi
- 335 Ghiacciai e nevi perenni
- 411 Paludi interne
- 412 Torbiere
- 421 Paludi salmastre
- 422 Saline
- 423 Zone intertidali
- 511 Corsi d'acqua, canali e idrovie
- 512 Bacini d'acqua
- 521 Lagune
- 522 Estuari
- 523 Mari e oceani

REGIONE PUGLIA
Comuni di Capranica di Lecce, San Donato di Lecce, Soleto e Galatina (LE)

Progetto per la realizzazione e l'esercizio di un impianto agrivoltaico di potenza nominale pari a 51.07 MW e delle opere connesse ed
infrastrutture necessarie alla connessione alla RTN
STMG: 202202111 - Denominazione impianto Capranica 1

Committente:
Capranica SPV s.r.l.
Piazza Antonio Salviati n.1, 00152 Roma

Progettista:
Ing. Luigi Rodighiero
Ordine degli Ingegneri di Barletta Andria Trani Sez.A-1245
Studio Ing.Rodighiero Luigi via Vivaldi n. 28 76121 Barletta (BT)

Elaborato: **Ambi_06** — Uso del suolo - Corine Land Cover 2012
Codice Elaborato: Descrizione

Data: Maggio 2023 | Scala: 1:10.000 / 1:25.000 / 1:50.000 | Progetto: Agrivoltaico

Il Professionista
Ing. Maria Grazia Cassano
Ordine degli Ingegneri di BT n.1030

Capranica SPV s.r.l.
Piazza Antonio Salviati n.1
00152 Roma
P.IVA 16412011000

Revisione	Data	Descrizione	Redatto	Approvato	Autorizzato

Nome file: Ambi_06_Uso del suolo - Corine Land Cover 2012.dwg
Formato: ISO A0
Scala: 1:10.000 / 1:25.000 / 1:50.000
Data: 05-05-2023