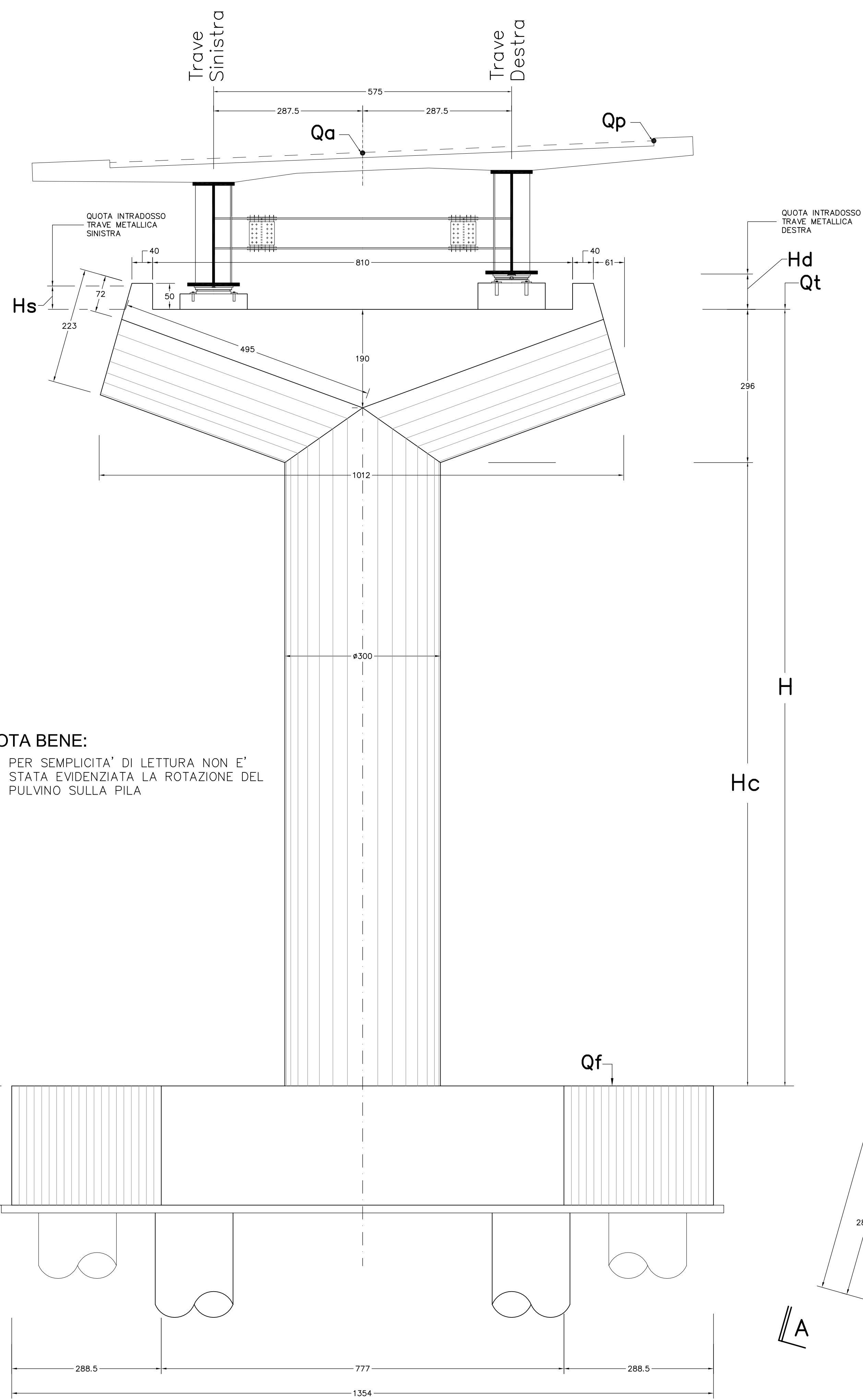
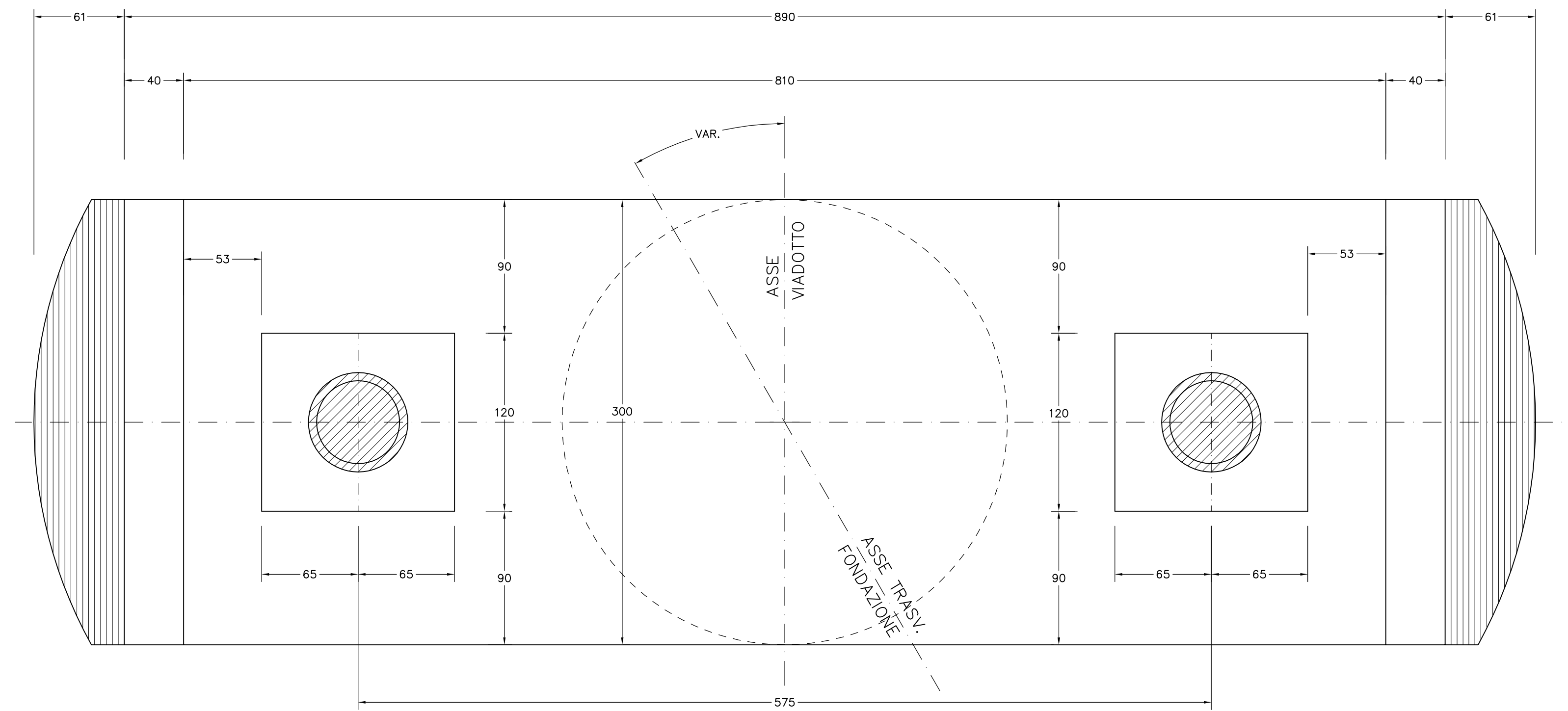


VISTA FRONTALE A-A  
SCALA 1:50

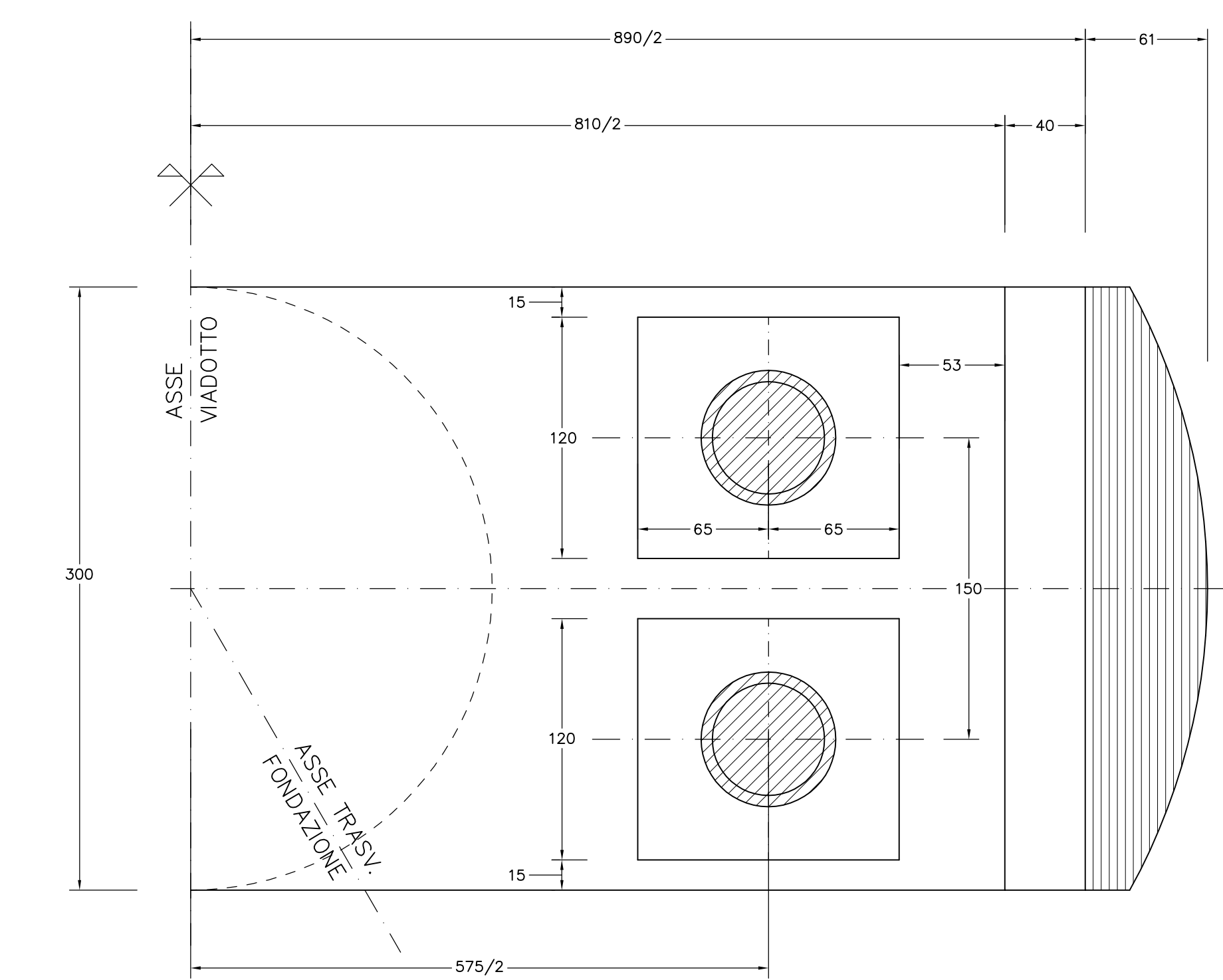


NOTA BENE:  
PER SEMPLICITA' DI LETTURA NON E' STATA EVIDENZIATA LA ROTAZIONE DEL PULVINO SULLA PILA

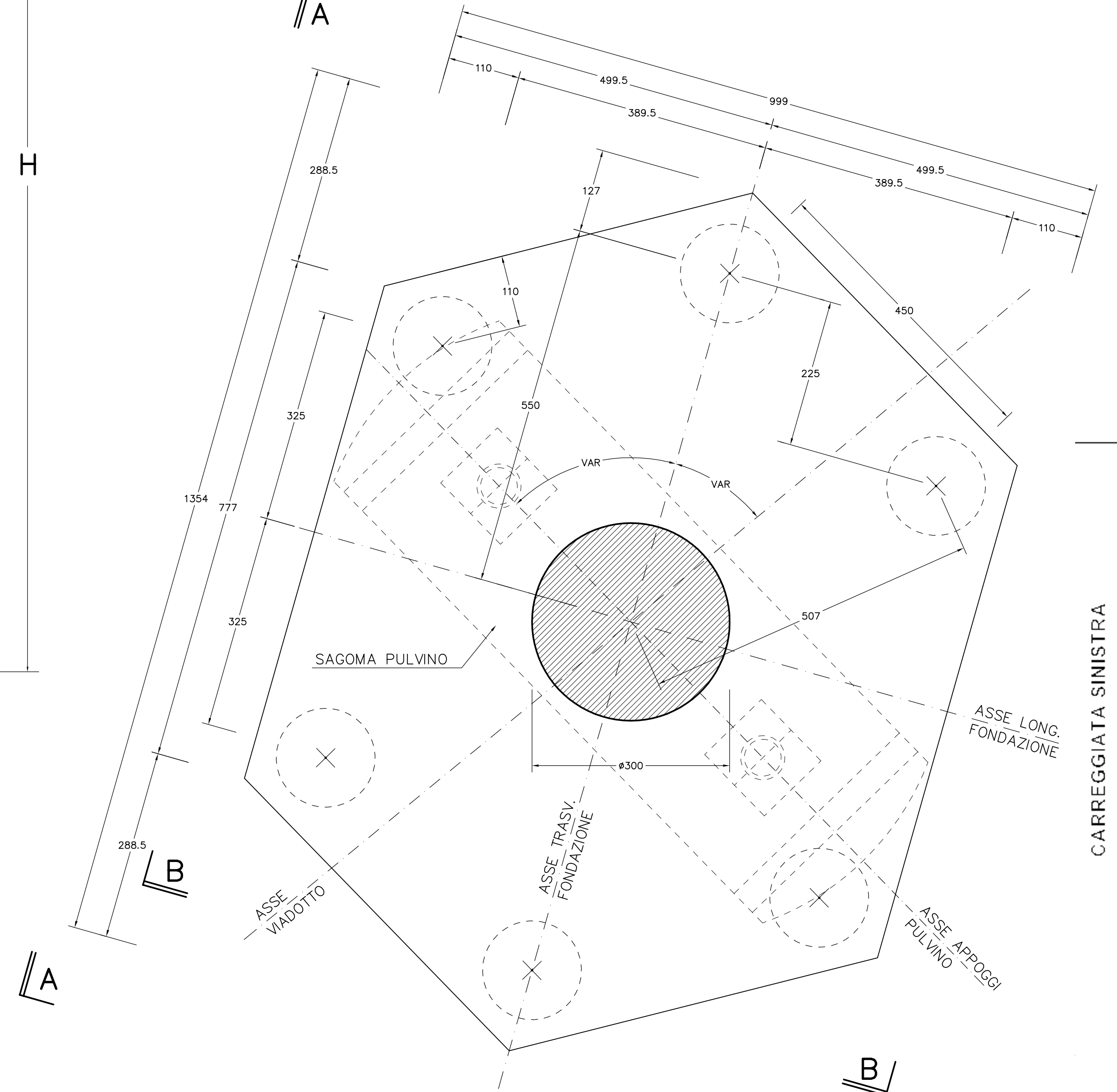
PIANTA PULVINO PILE N°8-9-10 SCALA 1:25



1/2 PIANTA PULVINO PILAN°7 SCALA 1:25



PIANTA SPICCATO SCALA 1:50



NOTA BENE:  
PER LA LUNGHEZZA E IL DIAMETRO DEI PALI DI FONDAZIONE DELLE PILE E DELLE SPALLE VEDI L' ELABORATO: PIANTE DELLE FONDAZIONI



**CORRIDOIO PLURIMODALE TIRRENICO-NORD EUROPA  
ITINERARIO AGRIGENTO -CALTANISSETTA-A19**  
S.S. N° 640 "DI PORTO EMPEDOCLE"  
AMMODERNAMENTO E ADEGUAMENTO ALLA CAT. B DEL D.M. 5.11.2001  
Dal km 44+000 allo svincolo con l'A19

**PROGETTO DEFINITIVO**

GRUPPO DI PROGETTAZIONE		RESPONSABILI DI PROGETTO	
ATI: TECHNITAL s.p.a. (mandataria) S.I.S. Studio di Ingegneria Stradale s.r.l. INFRADEC s.r.l. Consulting Engineering PROGIN s.p.a.		Dott. Ing. M. Raccosta Ordine Ing. Verona n° A1665 Prof. Ing. A. Bewlacqua Ordine Ing. Palermo n° 44358 Dott. Ing. M. Carino Ordine Ing. Agrigento n° A628 Dott. Ing. M. Troccoli Ordine Ing. Potenza n° 836 Dott. Ing. S. Esposito Ordine Ing. Roma n° 20837	
VISTO: IL RESPONSABILE DEL PROCEDIMENTO		VISTO: IL RESPONSABILE DEL SERVIZIO PROGETTAZIONE	
Dott. Ing. Massimiliano Fidenzi		Dott. Ing. Antonio Valente	
DATA		PROTOCOLLO	
INTEGRAZIONE PRESTAZIONI SPECIALISTICHE Dott. Ing. M. Raccosta			

**OPERE D'ARTE MAGGIORI - VIADOTTI**  
**OPERE SULL'ASSE PRINCIPALE**  
VIADOTTO SALSO - CARREGGIATA SX IN NUOVA SEDE  
CARPENTERIA PILE N°7-8-9-10 Tav. 1/2

CODICE PROGETTO	NOME FILE	REVISIONE	FOGLIO	SCALA:
LQ407B D 0501	P01V115STRCP11A.pdf	A	0102	1:50 1:25
D				
C				
B				
A	EMISSIONE	Ottobre 2006	F. Palani	F. Aricioli
REV.	DESCRIZIONE	DATA	VERIFICATO	APPROVATO
			RESP. TECNICO	RESP. DI SETTORE