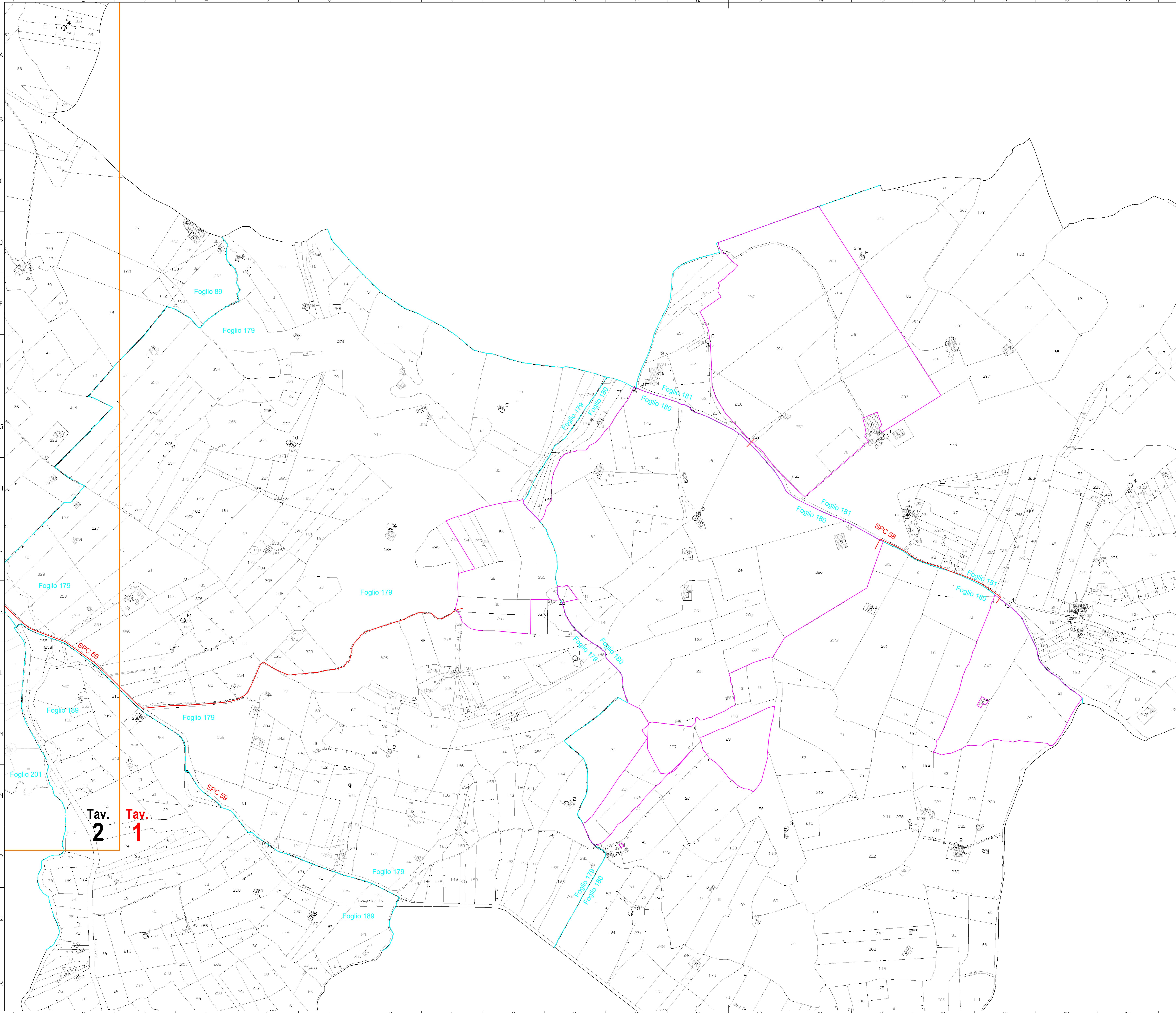


LEGENDA

- Area impianto fotovoltaico
- Linea MT interrata
- Punto di connessione
- Confine foglio di mappa



01 Progetto Definitivo		13/07/2023		SRT	
Volitalia Italia S.r.l. Via Molinero, 32 Milano (MI) - 20135 - Italia		Tel: +39 02 8095289 info.vol@volitalia.com www.volitalia.it			
disegnato SRT	controllato VCC	approvato VCC			
scala 1:2.500	data 13/07/2023	numero 001005	formato AD	IL PRESENTE DOCUMENTO E' DI NOSTRA PROPRIETA' E NON PUO' ESSERE RIPRODOTTO SENZA LA NOSTRA AUTORIZZAZIONE.	
progetto: Comune di NARO (AG) scolare con potenza installata di 38,72 MW ed immessa in rete di 38 MW, da realizzare nel Comune di Naro (AG), localita' Santa La Guardia snc.				Documento N. 01 DEV-PLN-031-01-IT-S-GN01-IT	
PLANIMETRIA AREA IMPIANTO E CAVIDOTTO SU CATASTALE					



LEGENDA

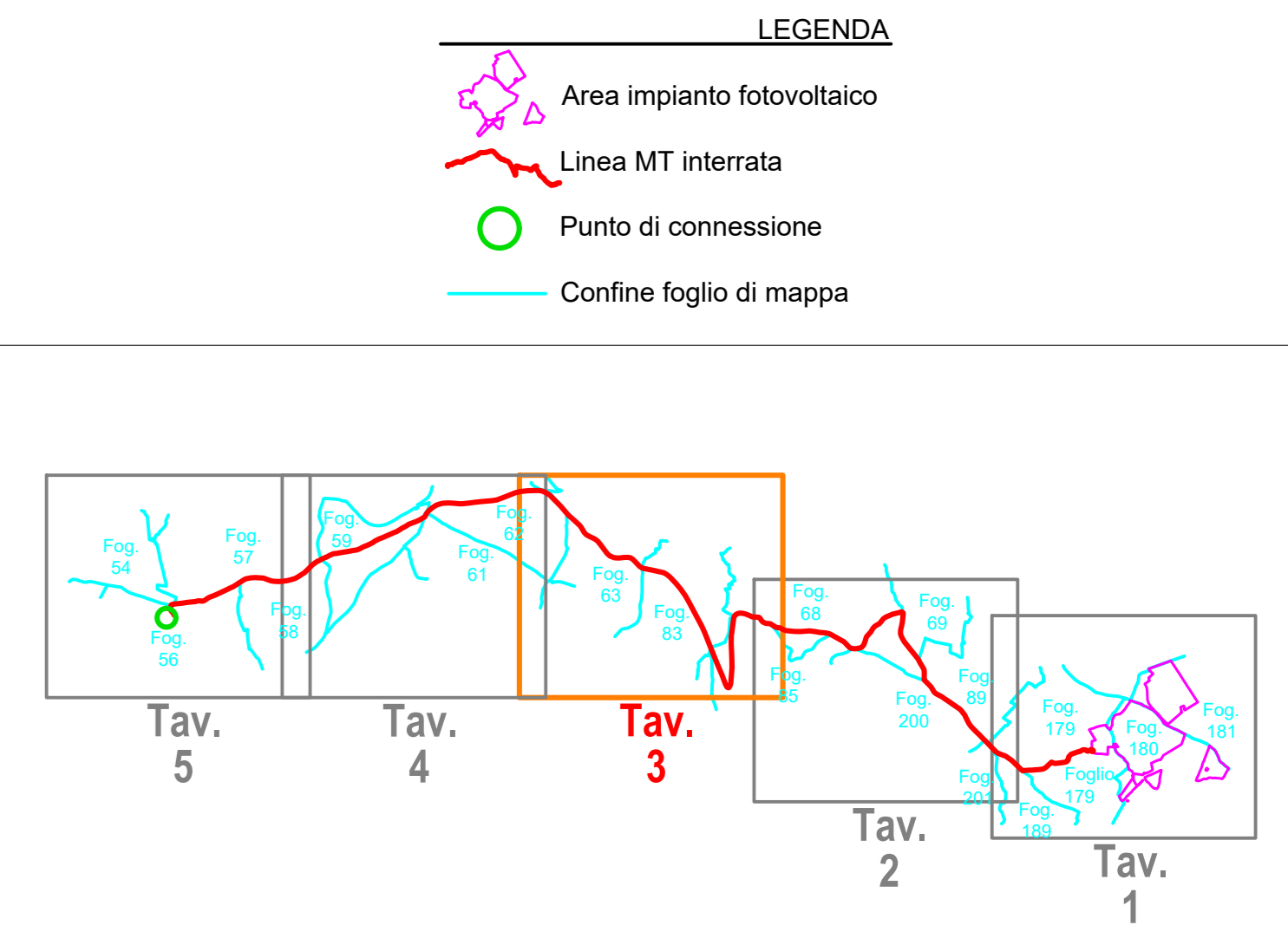
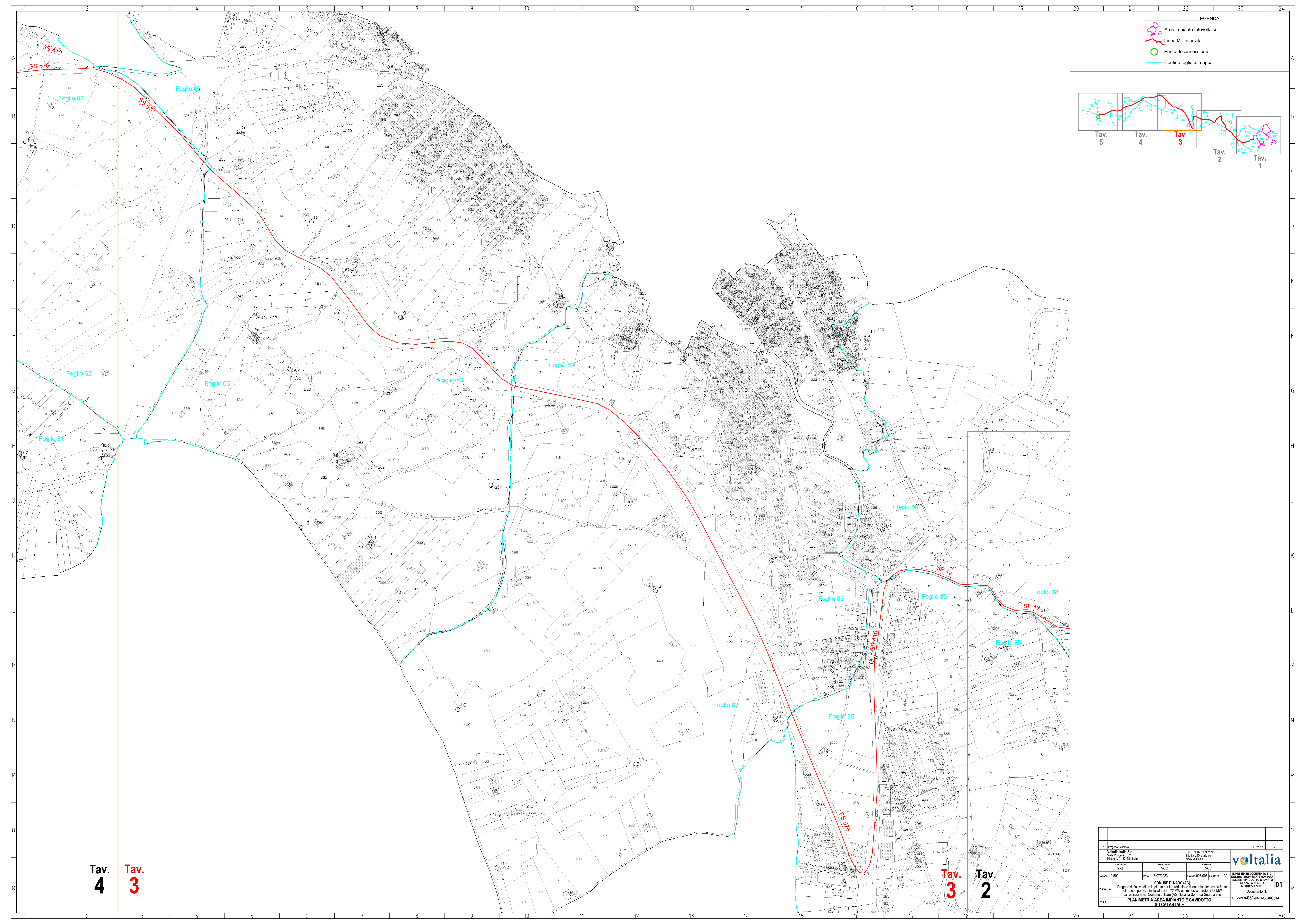
- Area impianto fotovoltaico
- Linea MT interrata
- Punto di connessione
- Confine foglio di mappa

Tav. 5 Tav. 4 Tav. 3 Tav. 2 Tav. 1

Tav. 3 Tav. 2

Tav. 2 Tav. 1

01 Progetto Definitivo		13/01/2023		SRT
Volitalia S.r.l. Via Molino, 32 Milano (MI) - 20135 - Italia		Tel: +39 02 8095289 info.vol@volitalia.com www.volitalia.it		volitalia
disegnato SRT	controllato VCC	approvato VCC	IL PRESENTE DOCUMENTO E' DI NOSTRA PROPRIETA' E NON PUO' ESSERE RIPRODOTTO O AVIATO SENZA LA NOSTRA AUTORIZZAZIONE.	
scala 1:2.500	data 13/07/2023	numero 002005	formato AD	01
COMUNE DI NARO (AG) Progetto definitivo di un impianto per la produzione di energia elettrica da fonte solare con potenza installata di 38,72 MW ed immessa in rete a 38 MW, da realizzare nel Comune di Naro (AG), localita' Serra La Guardia snc.				Documentazione N. 01
titolo: PLANIMETRIA AREA IMPIANTO E CAVIDOTTO SU CATASTALE				DEV-PLN-031-01-IT-S-GN01-IT



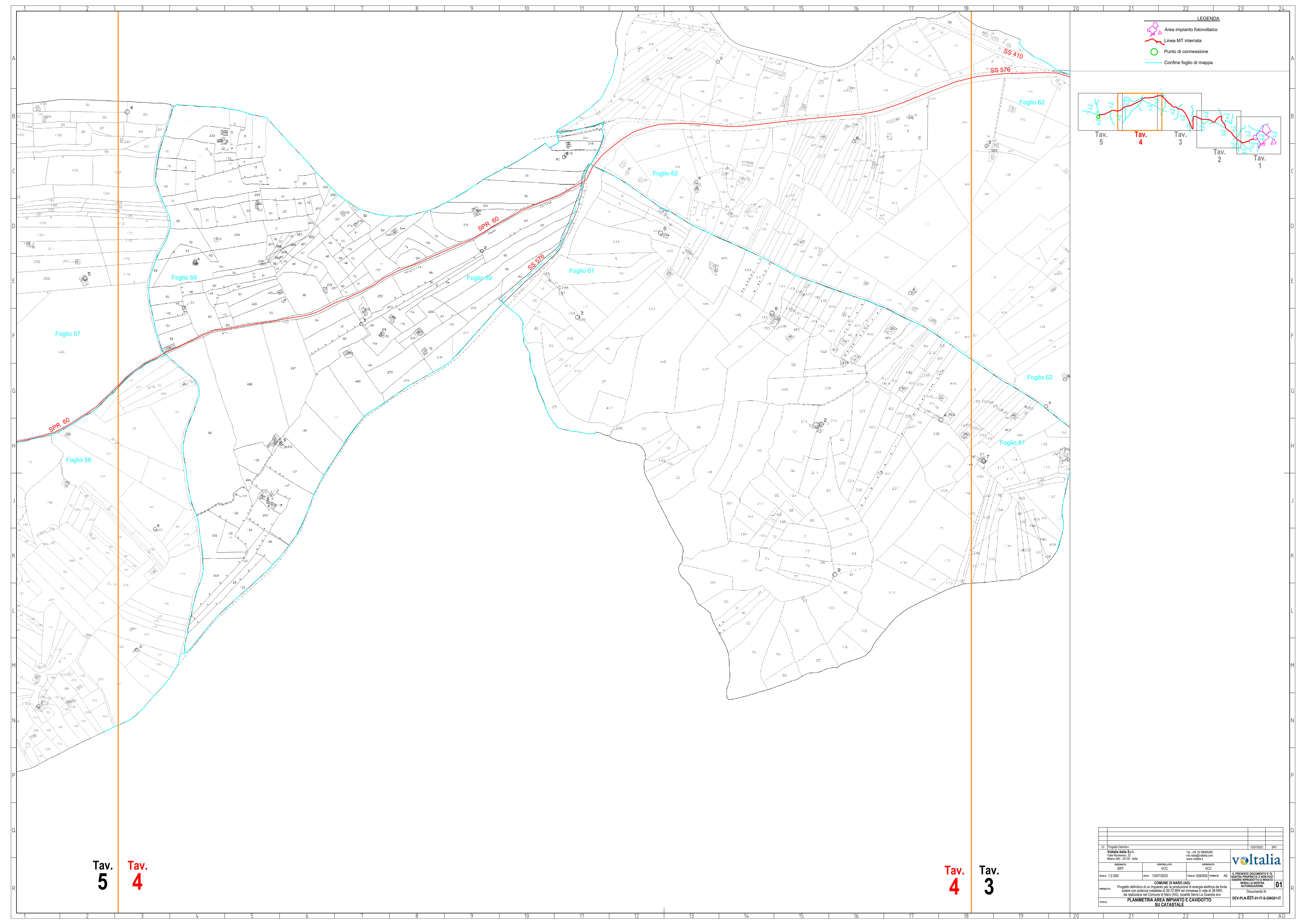
Tav. 4

Tav. 3





Tav. 3

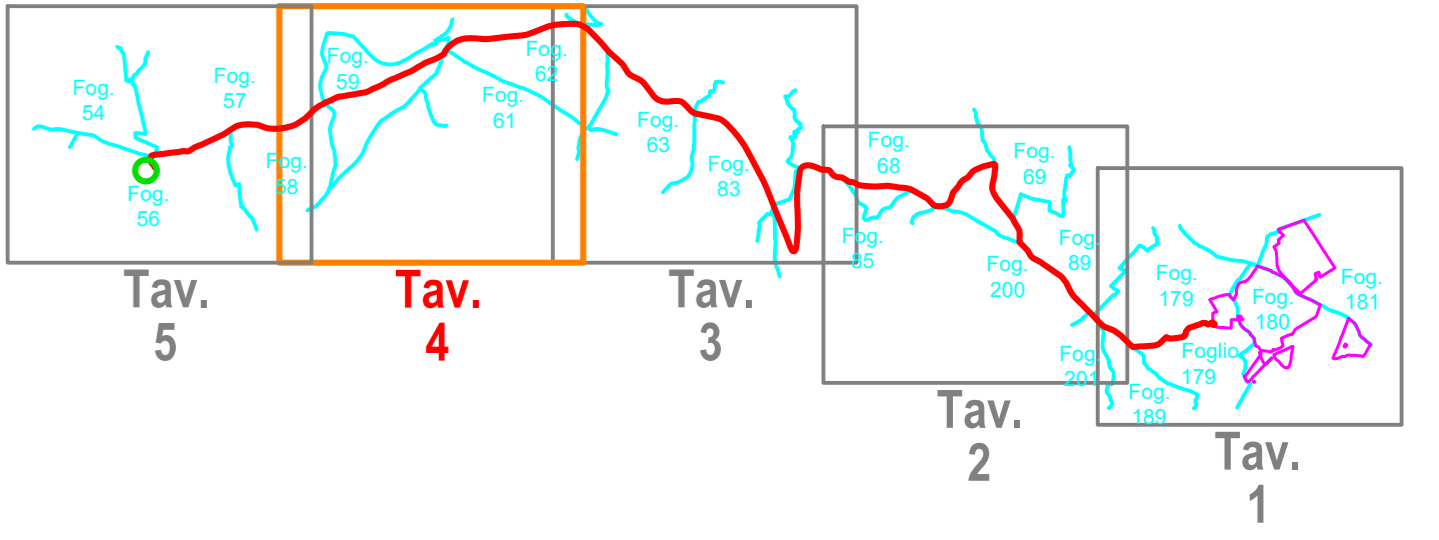
Tav. 2

01 Progetto Definitivo		13/01/2023		SRT
Volitalia Italia S.r.l. Via Molinello, 32 Milano (MI) - 20135 - Italia		Tel. +39 02 8095289 info.italia@volitalia.com www.volitalia.it		
disegnato SRT	controllato VCC	approvato VCC		
scala 1:2.500	data 13/07/2023	numero 003005	formato AD	
progetto: Comune di Nardo (AG) Progetto definitivo di un impianto per la produzione di energia elettrica da fonte solare con potenza installata di 38,72 MW ed immessa in rete a 38 MW, da realizzare nel Comune di Nardo (AG), localita' Serra La Guardia snc.				01
titolo: PLANIMETRIA AREA IMPIANTO E CAVIDOTTO SU CATASTALE				DEV-PLN-031-01-IT-S-GN01-IT



LEGENDA

-  Area impianto fotovoltaico
-  Linea MT interrata
-  Punto di connessione
-  Confine foglio di mappa



Tav. 5

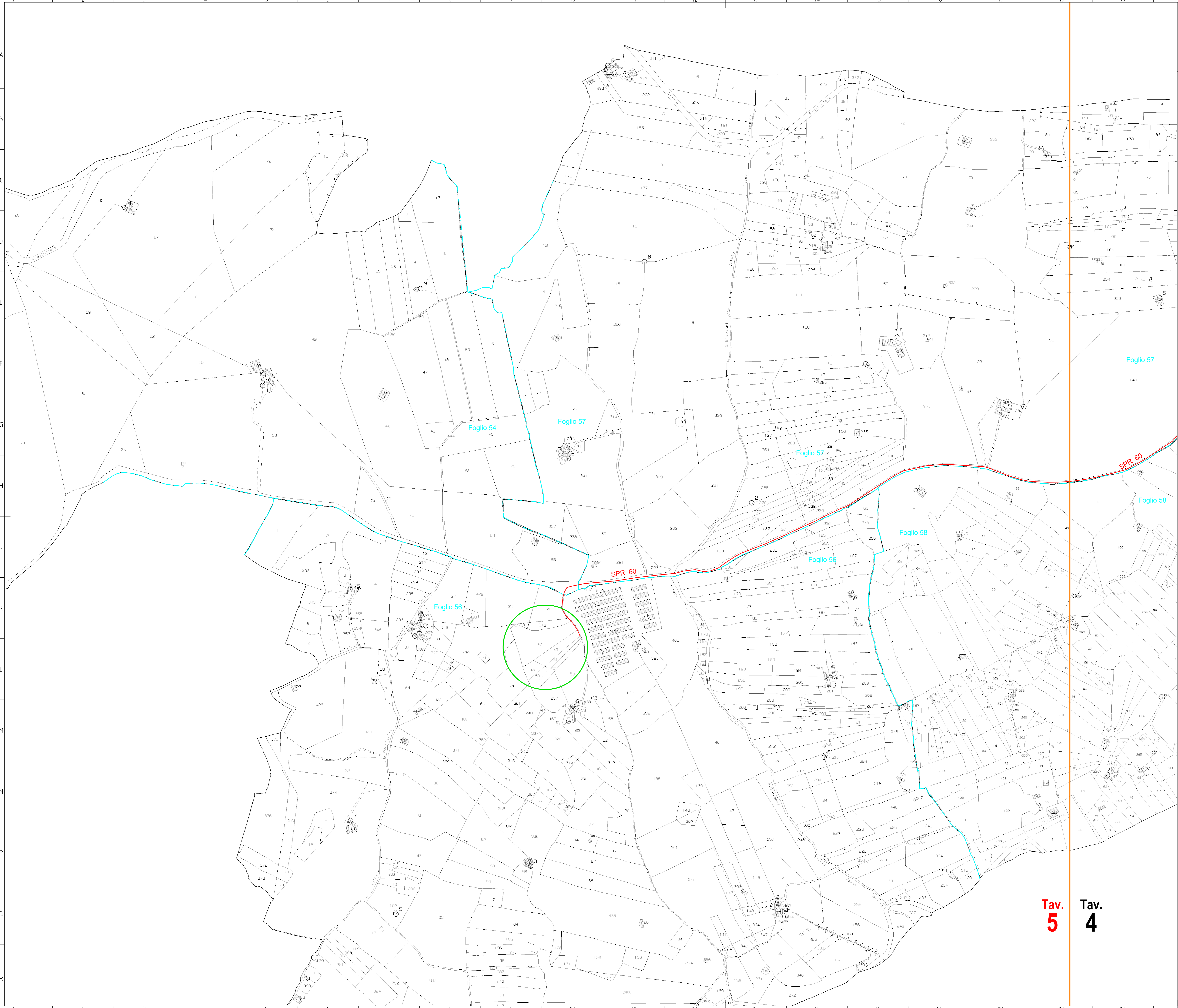
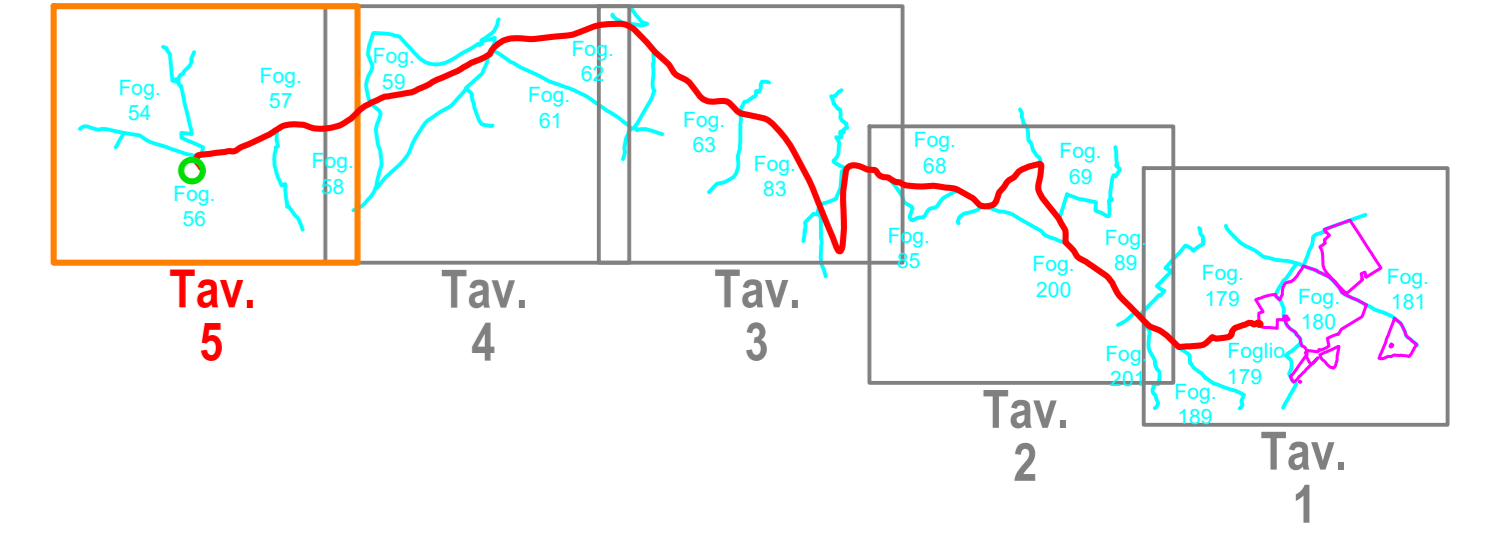
Tav. 4

Tav. 4

Tav. 3

01 Progetto Definitivo		13/01/2023		SRT
Volitalia S.r.l. Via Molino, 32 Milano (MI) - 20135 - Italia		Tel: +39 02 8095299 info.vol@volitalia.com www.volitalia.it		
disegnato: SRT	controllato: VCC	approvato: VCC		
scala: 1:2.500	data: 13/07/2023	numero: 004/005	formato: AD	IL PRESENTE DOCUMENTO E' DI NOSTRA PROPRIETA' E NON PUO' ESSERE RIPRODOTTO O AVUTO AUTORIZZAZIONE.
progetto: COMUNE DI NARO (AG) Progetto definitivo di un impianto per la produzione di energia elettrica da fonte solare con potenza installata di 38,72 MW ed immessa in rete 6,38 MW, da realizzare nel Comune di Naro (AG), localita' Serra La Guardia snc.				DOCUMENTO N. 01
titolo: PLANIMETRIA AREA IMPIANTO E CAVIDOTTO SU CATASTALE				DEV-PLN-031-01-IT-S-0N01-IT

- Area impianto fotovoltaico
- Linea MT interrata
- Punto di connessione
- Confine foglio di mappa



Tav. 5
Tav. 4

01 Progetto Definitivo		13/07/2023		SRT	
Volitalia Italia S.r.l. Via Molinello, 32 Milano (MI) - 20135 - Italia		Tel: +39 02 8095289 info.volitalia@volitalia.com www.volitalia.it		13/07/2023	
disegnato SRT	controllato VCC	approvato VCC			
scala 1:2.500	data 13/07/2023	numero 005005	formato AD	IL PRESENTE DOCUMENTO E' DI NOBILITA' PROPRIETA' E NON PUO' ESSERE RIPRODOTTO O AVANZATO SENZA LA NOSTRA AUTORIZZAZIONE.	
progetto COMUNE DI HARO (AO) solare con potenza installata di 38,72 MW ed immessa in rete di 38 MW, da realizzare nel Comune di Haro (AO), localita' Serra La Guardia snc.				Documento N. 01	
titolo PLANIMETRIA AREA IMPIANTO E CAVIDOTTO SU CATASTALE				DEV-PLN-031-01-IT-S-GN01-IT	