TAPPO DI CHIUSURA TERMORESTRINGENTE PER TUBO DI PROTEZIONE

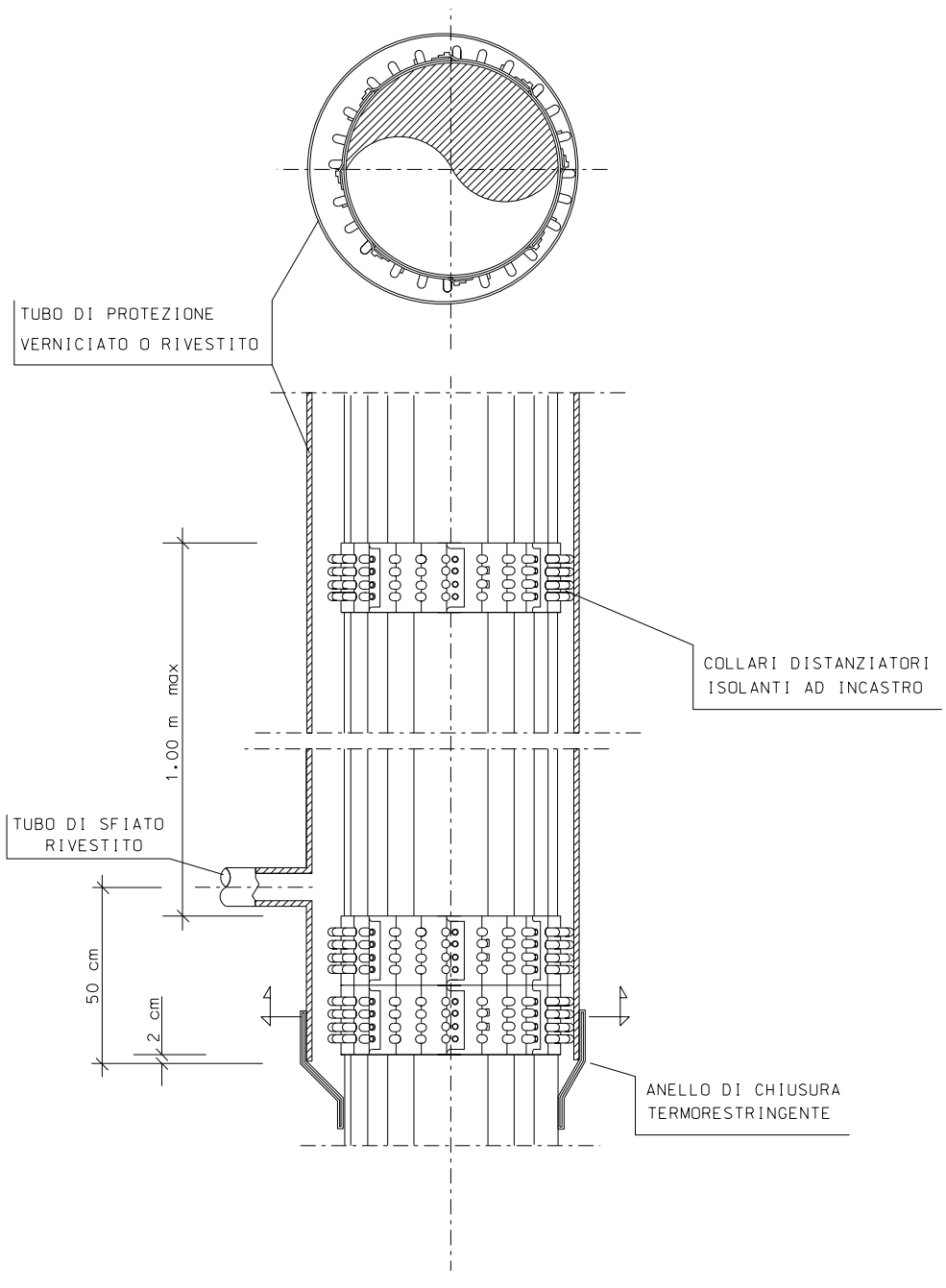
TUBO DI PROTEZIONE VERNICIATO O RIVESTITO
COLLARI DISTANZIATORI ISOLANTI AD INCASTRO
1.00 m max
TUBO DI SFIATO RIVESTITO
50 cm
2 cm
ANELLO DI CHIUSURA TERMORESTRINGENTE

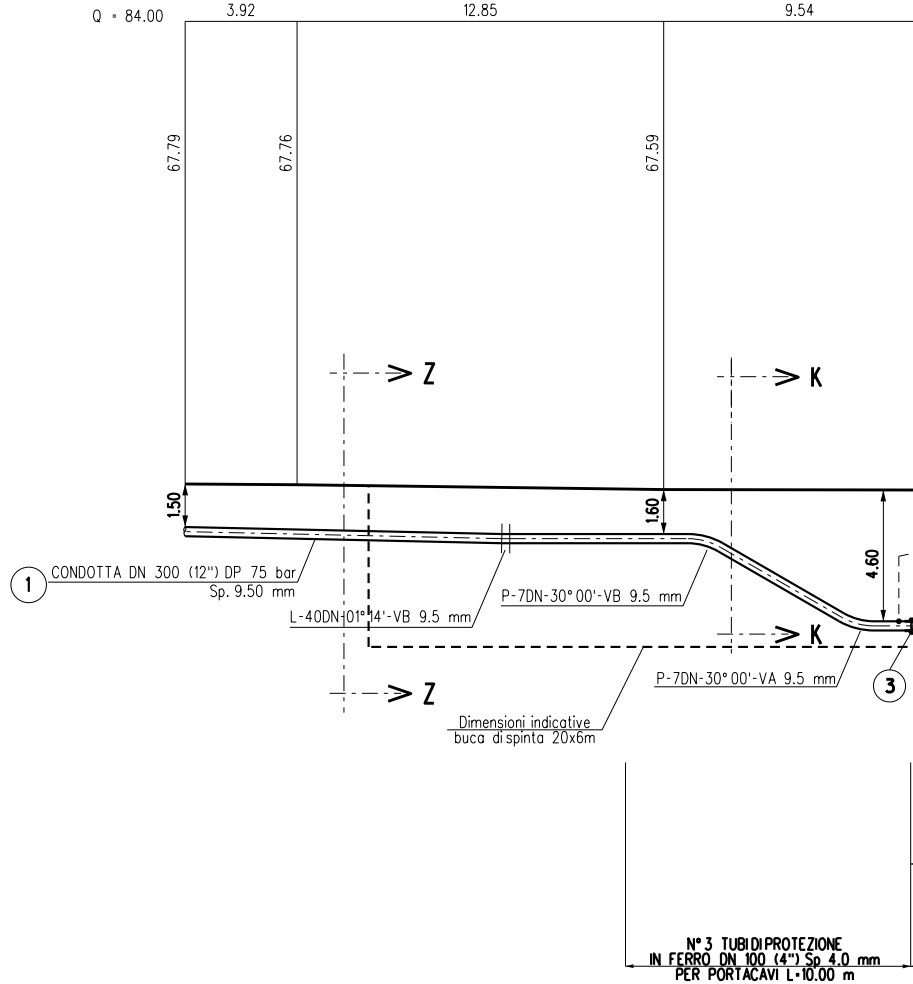
Q = 84.00
3.92
12.85
9.54
67.79
67.76
67.59
Z
K
1.50
1.60
4.60
1
CONDOTTA DN 300 (12") DP 75 bar Sp. 9.50 mm
L-40DN-01°14'-VB 9.5 mm
P-7DN-30°00'-VB 9.5 mm
P-7DN-30°00'-VA 9.5 mm
3
Dimensioni indicative buca di spinta 20x6m
N°3 TUBI DI PROTEZIONE IN FERRO DN 100 (4") Sp 4.0 mm PER PORTACAVI L=10.00 m

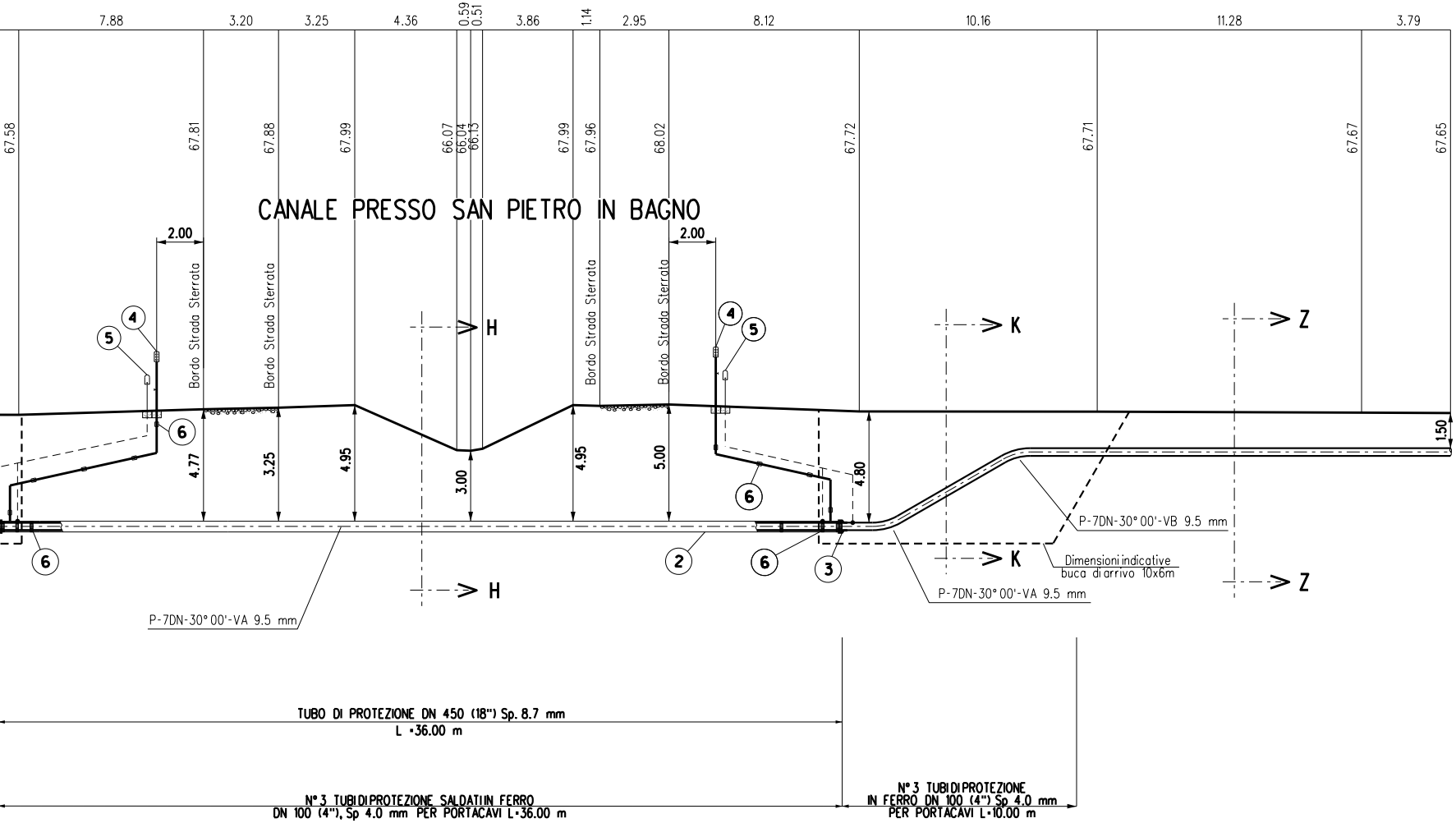
7.88
3.20
3.25
4.36
0.59
0.51
3.86
1.14
2.95
8.12
10.16
11.28
3.79
67.58
67.81
67.88
67.99
66.07
66.04
66.15
67.99
67.96
68.02
67.72
67.71
67.67
67.65
CANALE PRESSO SAN PIETRO IN BAGNO
2.00
2.00
Bordo Strada Sterrata
Bordo Strada Sterrata
Bordo Strada Sterrata
Bordo Strada Sterrata
4
5
4
5
6
H
H
K
K
Z
Z
4.77
3.25
4.95
3.00
4.95
5.00
4.80
1.50
6
6
6
2
3
P-7DN-30° 00'-VB 9.5 mm
Dimensioni indicative
buca di arrivo 10x6m
P-7DN-30° 00'-VA 9.5 mm
P-7DN-30° 00'-VA 9.5 mm
TUBO DI PROTEZIONE DN 450 (18") Sp. 8.7 mm
L =36.00 m
N° 3 TUBI DI PROTEZIONE SALDATI IN FERRO
DN 100 (4"), Sp 4.0 mm PER PORTACAVI L=36.00 m
N° 3 TUBI DI PROTEZIONE
IN FERRO DN 100 (4") Sp 4.0 mm
PER PORTACAVI L=10.00 m

SEZIONE A - B scala 1:200

67.74

67.65

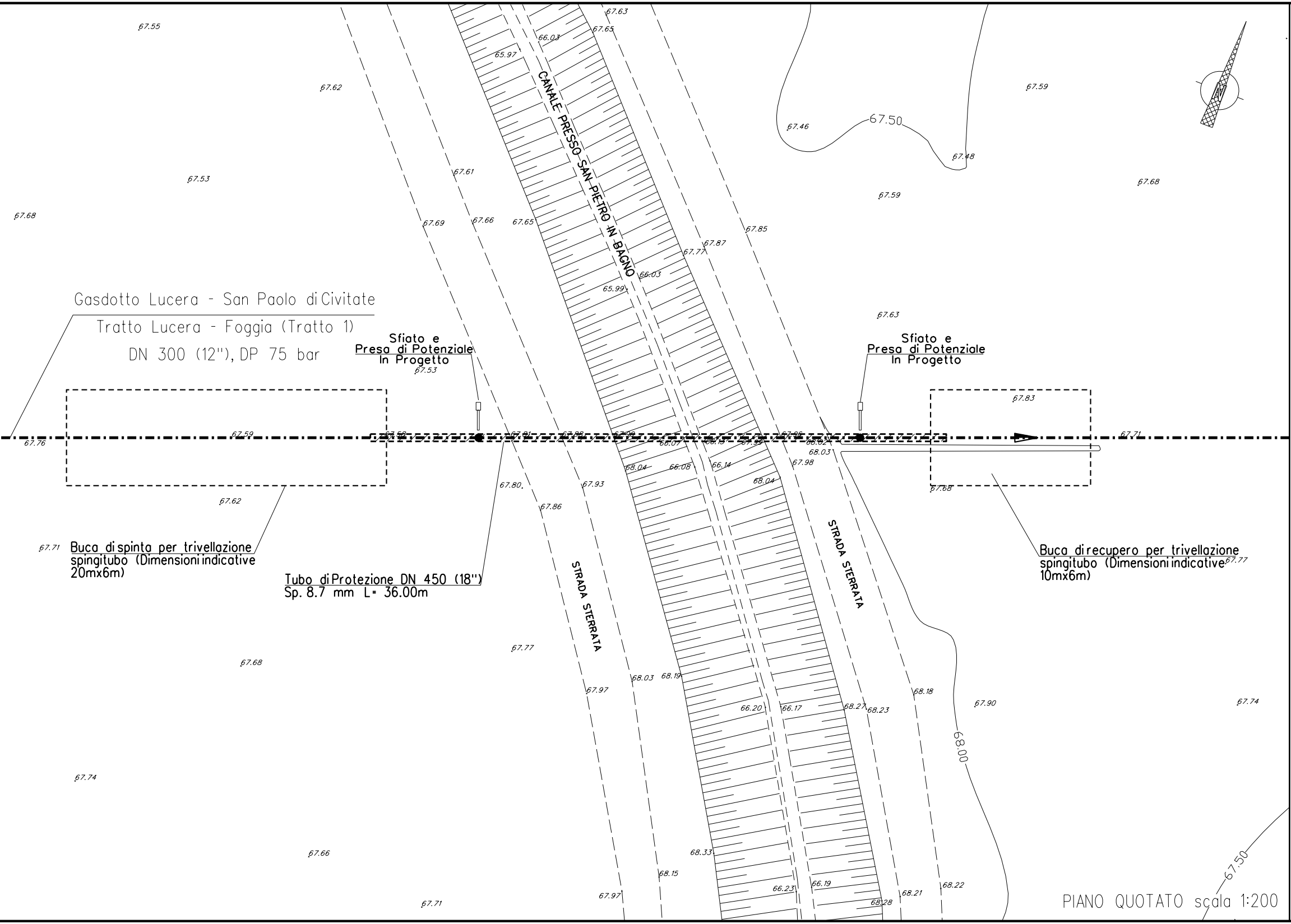
Gasdotto Lucera - San Paolo di Civitate
Tratto Lucera - Foggia (Tratto 1)
DN 300 (12"), DP 75 bar
Sfiato e
Presa di Potenziale
In Progetto
Sfiato e
Presa di Potenziale
In Progetto
CANALE PRESSO SAN PIETRO IN BAGNO
STRADA STERRATA
STRADA STERRATA
Buca di spinta per trivellazione spingitubo (Dimensioni indicative 20mx6m)
Tubo di Protezione DN 450 (18")
Sp. 8.7 mm L= 36.00m
Buca di recupero per trivellazione spingitubo (Dimensioni indicative 10mx6m)
67.50
68.00
67.50
67.55
67.62
67.53
67.68
67.63
67.65
66.03
65.97
67.61
67.69
67.66
67.65
67.87
67.77
67.85
66.03
65.99
67.46
67.48
67.59
67.59
67.68
67.63
67.53
67.83
67.76
67.59
67.71
66.07
68.03
68.04
66.08
66.14
68.04
67.98
67.80
67.93
67.86
67.62
67.68
67.71
67.77
67.77
67.68
68.03
68.19
67.97
66.20
66.17
68.27
68.23
68.18
67.90
67.74
67.74
67.66
68.33
68.15
66.23
66.19
68.21
68.22
67.97
68.28
67.71

PIANO QUOTATO scala 1:200

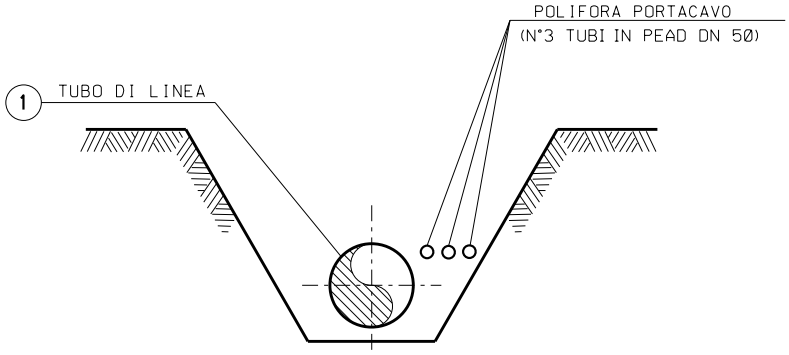
POLIFORA PORTACAVO
(N°3 TUBI IN PEAD DN 50)
1
TUBO DI LINEA

SEZIONE Z-Z (SCAVO A CIELO APERTO)

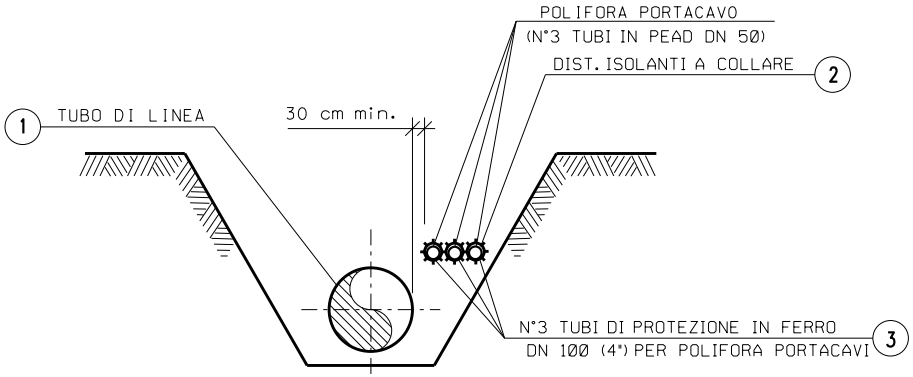
POLIFORA PORTACAVO
(N°3 TUBI IN PEAD DN 50)
DIST. ISOLANTI A COLLARE
2
1
TUBO DI LINEA
30 cm min.
N°3 TUBI DI PROTEZIONE IN FERRO
DN 100 (4") PER POLIFORA PORTACAVI
3

SEZIONE K-K (SCAVO A CIELO APERTO)

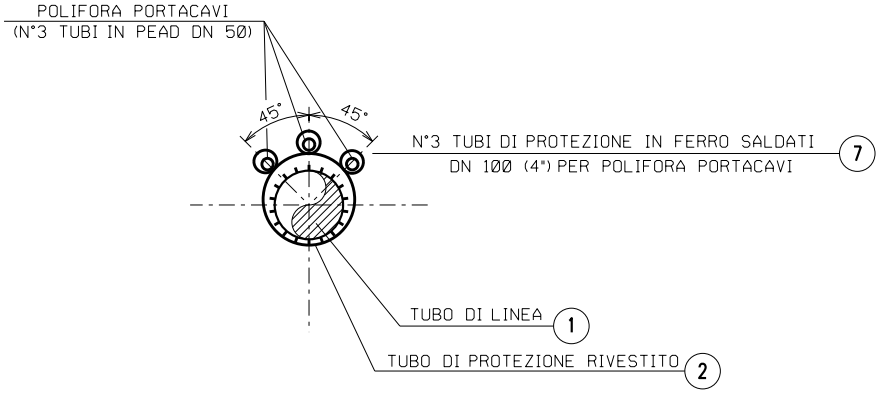
POLIFORA PORTACAVI
(N°3 TUBI IN PEAD DN 50)
45°
45°
N°3 TUBI DI PROTEZIONE IN FERRO SALDATI
DN 100 (4") PER POLIFORA PORTACAVI
7
TUBO DI LINEA
1
TUBO DI PROTEZIONE RIVESTITO
2

SEZIONE H-H (TRIVELLAZIONE)

TABELLA DELLE ANNOTAZIONI

①	Tubo di acciaio L360 MB DN 300 (UNI-EN) De 323.9 mm Spess. 9.5 mm rivestimento in Polietilene Sp. 2.20 mm	
②	Tubo di protezione in acciaio grado L415 MB DN 450 (18") Spess. 8.7 mm	36.00 m
③	Anello di chiusura termorestringente DN 300 (12") x DN 450 (18")	n. 2
④	Apparecchiatura di sfiato, incluso tubo di sfiato e presa di segnalazione fuga gas	n. 2
	Tubo di sfiato in Fe 33 UNI 7288/74 DN 80 (3") Sp. 2.9 mm	19.00 m
⑤	Punto di misura P.E. a cassetta piantana	n. 2
⑥	Distanziatori isolanti a collare con fissaggio ad incastro	
	tubo di sfiato e spurgo DN 80 (3") anelli	n. 11
	tubo di protezione polifora DN 100 (4") anelli	n.36
	tubo di linea DN 300 (12") anelli	n. 39
⑦	Tubo di protezione in ferro DN 100 (4") Sp. 4.0 mm per polifora portacavi	168.00 m

DOCUMENTI DI RIFERIMENTO	N.

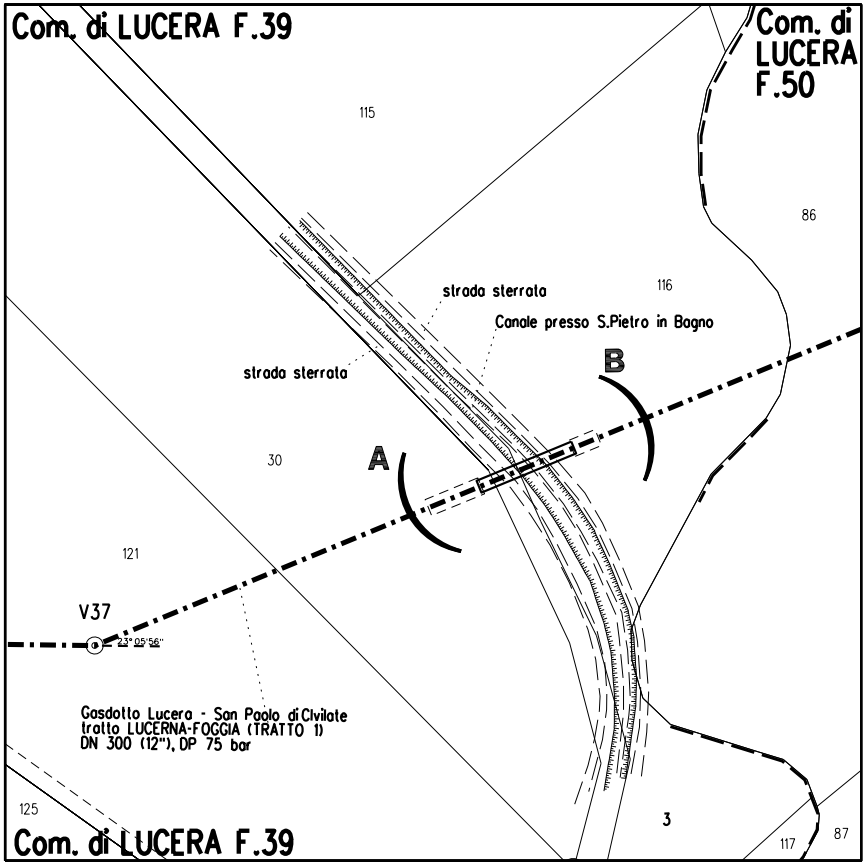
Com. di LUCERA F.39
Com. di LUCERA F.50
115
86
116
strada sterrata
Canale presso S.Pietro in Bagno
strada sterrata
B
A
30
121
V37
23° 05'56"
Gasdotto Lucera - San Paolo di Clvilate
tratto LUCERNA-FOGGIA (TRATTO 1)
DN 300 (12"), DP 75 bar
125
3
117
87
Com. di LUCERA F.39

STRALCIO PLANIMETRICO 1:2000
Com. di Lucera FG. 39 - 50

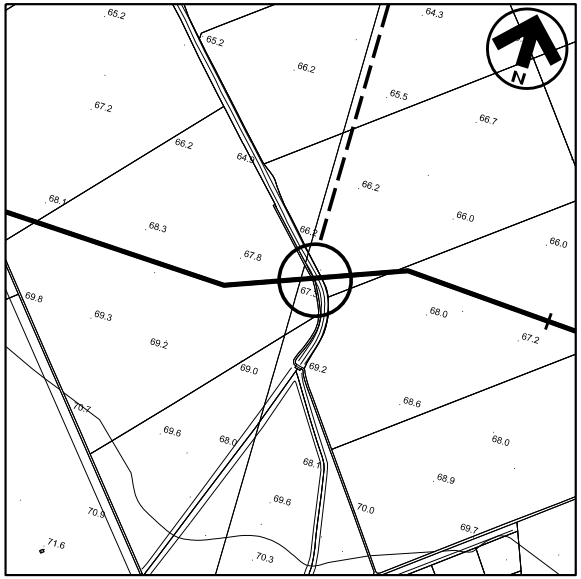
N
65.2
65.2
64.3
66.2
67.2
65.5
66.7
66.2
64.3
66.2
68.1
68.3
66.0
66.2
67.8
66.0
67.3
69.8
69.3
68.0
69.2
67.2
69.0
69.2
70.7
68.6
69.6
68.0
68.0
68.1
68.9
70.9
69.6
70.0
69.7
71.6
70.3

COROGRAFIA 1:10000
Foglio CTR F. 408062 - 408063

FERRINI FRANCESCO
2023.09.04 10:27:44

FERRINI FRANCESCO
2023.03.23 11:29:39

NOTE:

1. In corrispondenza di parallelismi e/o interferenze dell'area di passaggio con linee elettriche aeree, l'appaltatore dovra' procedere all'esatta determinazione dell'altezza dei conduttori e del loro voltaggio in modo da poter adottare i necessari provvedimenti di sicurezza propedeutici alla esecuzione dei lavori di costruzione.
2. L'appaltatore dovra' procedere all'esatto accertamento di cavi, tubazioni e fogne interrate interferenti con la linea. mediante scavi a mano.
3. Gli scavi previsti per le buche della trivellazione del tubo di protezione potranno essere palancolati al fine di limitare le dimensioni e permettere l'esecuzione dei lavori nel rispetto di quanto disposto dal D.Lgs 81/08.

0	23/11/2022	EMISSIONE PER ENTI a seguito del Dec. MiTE_VA del 27/05/2022	C. CANI	G.AIUDI	H.D.AIUDI
REV.	DATA	DESCRIZIONE	ELABORATO	VERIFICATO	APPROVATO

S.G.I. Società Gasdotti Italia S.P.A.

Progettista
techfem
Rif.TFM: 110009-1E-DT-9E-5423

COMMESSA	5721
UNITA'	001
DISEGNO	AP-E-1223
REVISIONE	0
FG.	1 DI 1
SCALA	1:200

GASDOTTO LUCERA - SAN PAOLO DI CIVITATE
TRATTO LUCERA - FOGGIA (TRATTO 1)
DN 300 (12"), DP 75 bar

ATTRAVERSAMENTO CANALE PRESSO SAN PIETRO IN BAGNO