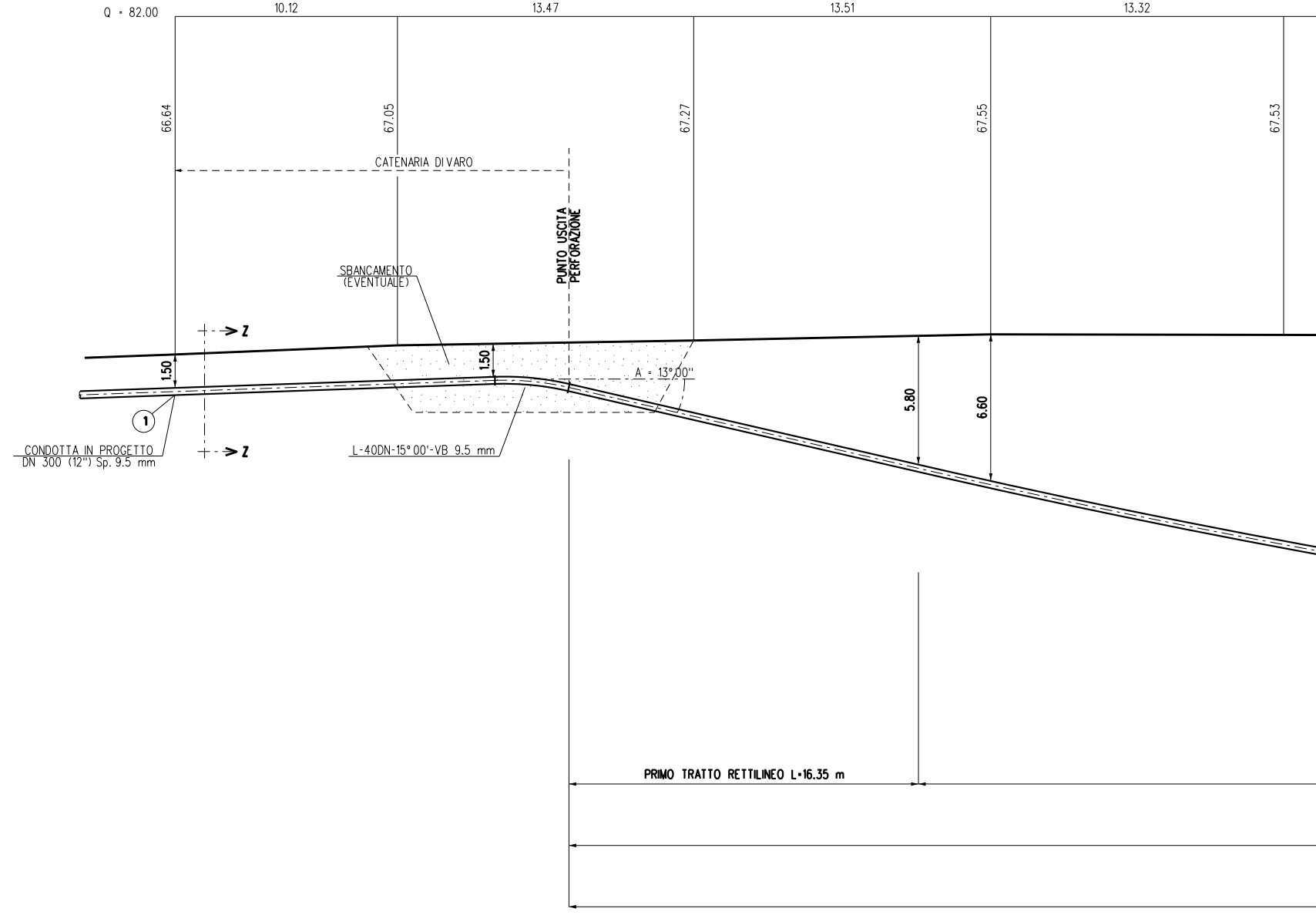
Q = 82.00
10.12
13.47
13.51
13.32
66.64
67.05
67.27
67.55
67.53
CATENARIA DI VARO
PUNTO USCITA PERFORAZIONE
SBANCAMENTO (EVENTUALE)
Z
Z
1.50
1.50
A = 13°00''
5.80
6.60
1
CONDOTTA IN PROGETTO DN 300 (12") Sp. 9.5 mm
L-40DN-15°00'-VB 9.5 mm
PRIMO TRATTO RETTILINEO L=16.35 m

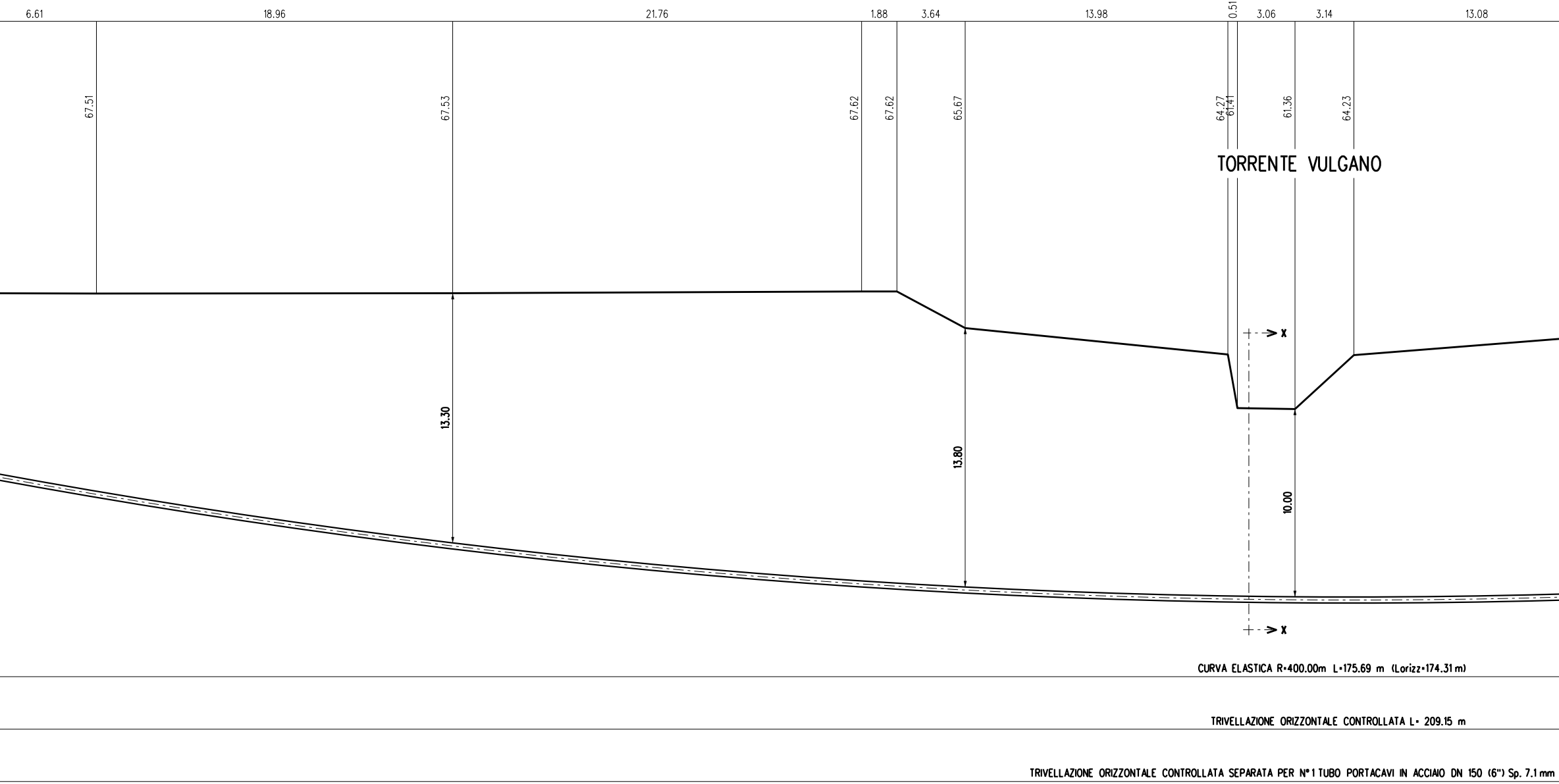
6.61
18.96
21.76
1.88
3.64
13.98
0.51
3.06
3.14
13.08
67.51
67.53
67.62
67.62
65.67
64.27
61.41
61.36
64.23
TORRENTE VULGANO
X
13.30
13.80
10.00
X
CURVA ELASTICA R=400.00m L=175.69 m (Lorizz=174.31 m)
TRIVELLAZIONE ORIZZONTALE CONTROLLATA L= 209.15 m
TRIVELLAZIONE ORIZZONTALE CONTROLLATA SEPARATA PER N°1 TUBO PORTACAVI IN ACCIAIO DN 150 (6") Sp. 7.1 mm

SEZIONE A - B scala 1:200

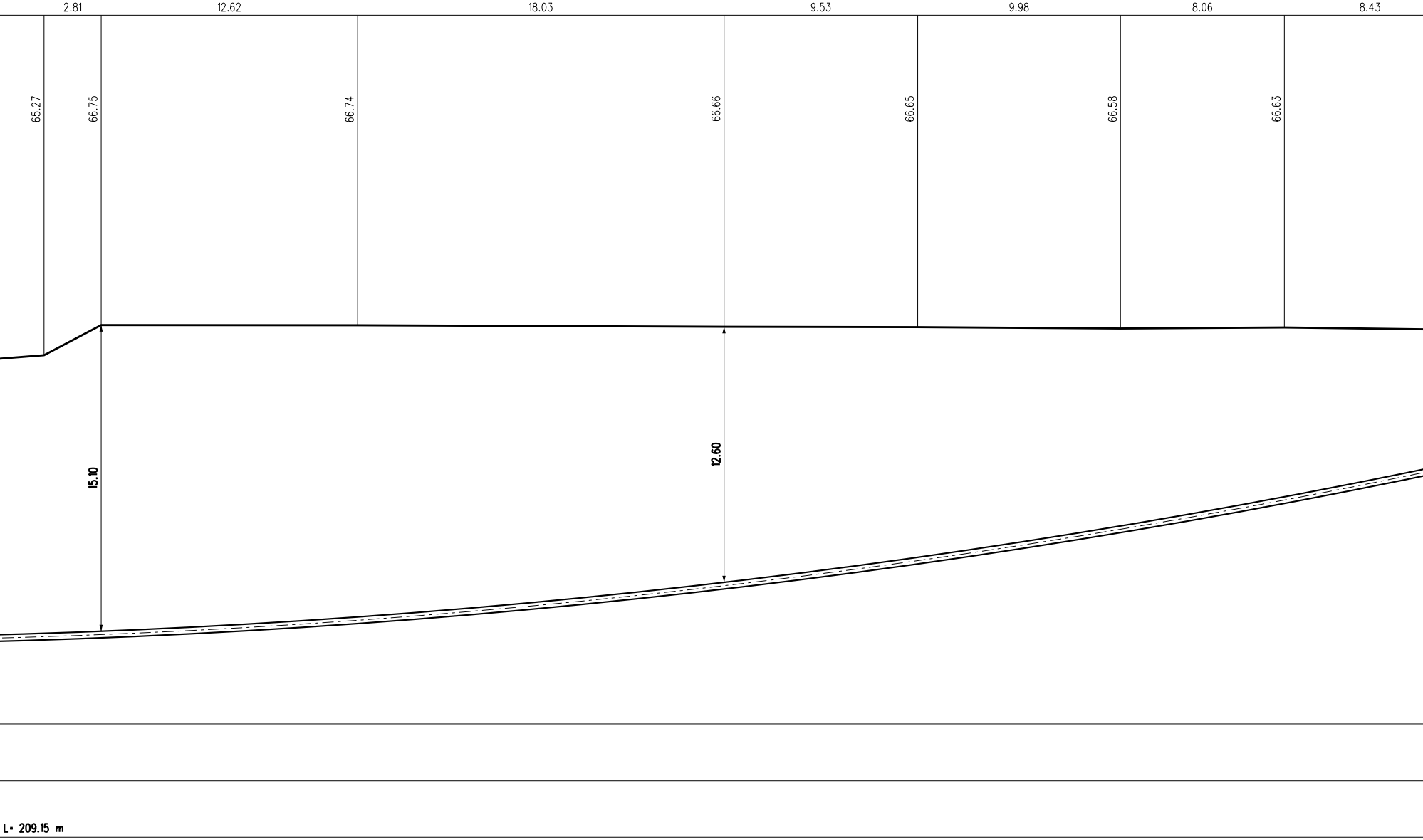
2.81
12.62
18.03
9.53
9.98
8.06
8.43
65.27
66.75
66.74
66.66
66.65
66.58
66.63
15.10
12.60
L= 209.15 m

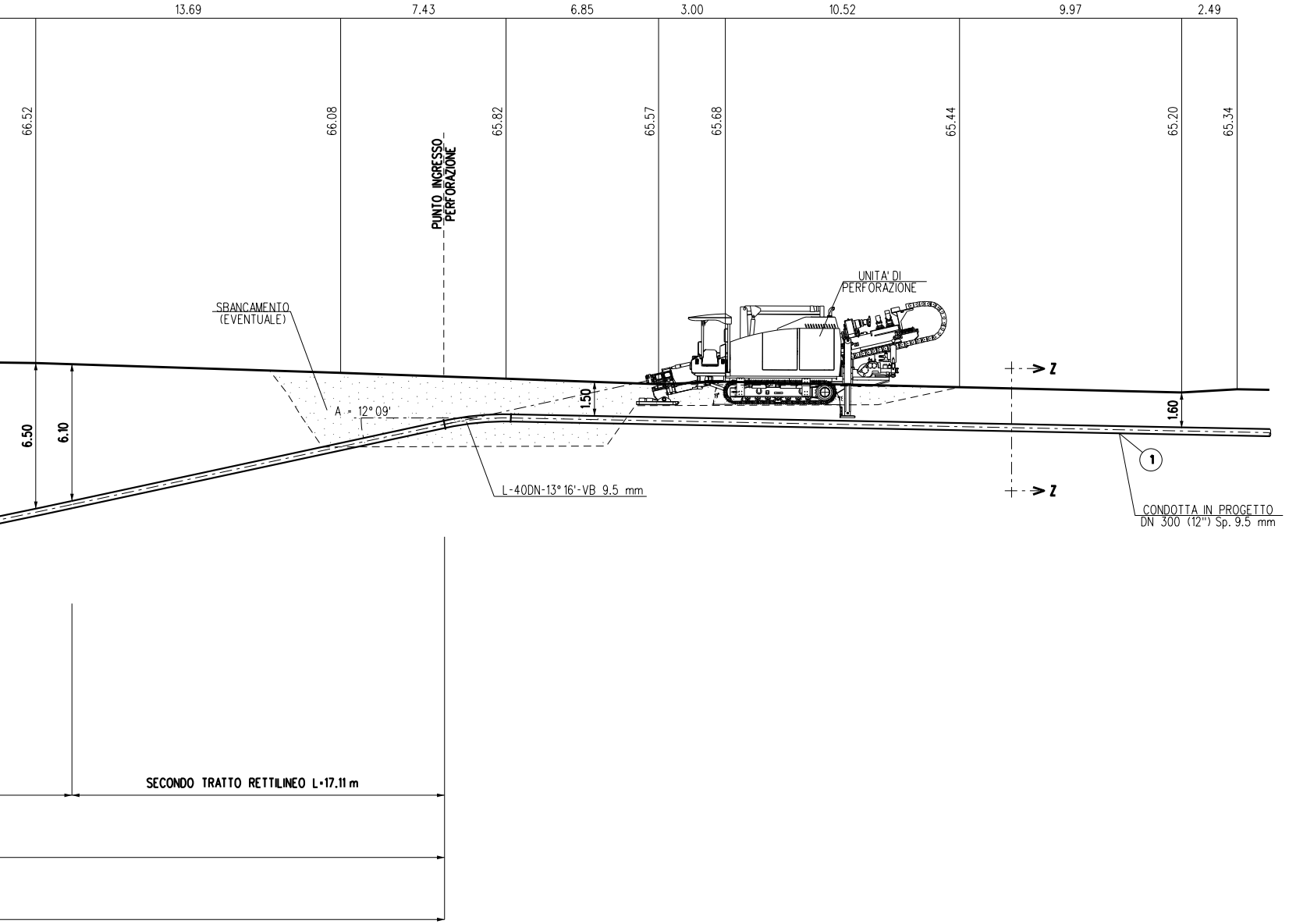
13.69
7.43
6.85
3.00
10.52
9.97
2.49
66.52
66.08
65.82
65.57
65.68
65.44
65.20
65.34
PUNTO INGRESSO PERFORAZIONE
SBANCAMENTO (EVENTUALE)
UNITA' DI PERFORAZIONE
A = 12°09'
1.50
1.60
6.50
6.10
Z
Z
1
L-40DN-13°16'-VB 9.5 mm
CONDOTTA IN PROGETTO DN 300 (12") Sp. 9.5 mm
SECONDO TRATTO RETTILINEO L=17.11 m

T.O.C.
DATI CARATTERISTICI
TRIVELLAZIONE ORIZZONTALE CONTROLLATA
LUNGHEZZA ORIZZONTALE DELL'OPERA
---- PRIMO TRATTO RETTILINEO (senso gas)
LUNGHEZZA
ANGOLO DI USCITA
---- TRATTO CURVILINEO ----
LUNGHEZZA (sviluppo)
RAGGIO
---- SECONDO TRATTO RETTILINEO (senso ga
LUNGHEZZA
ANGOLO DI INGRESSO

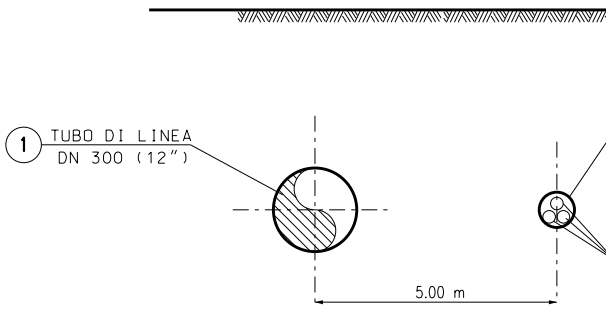
1
TUBO DI LINEA DN 300 (12")
5.00 m

SEZIONE X-X (TRIVELLAZIONE ORIZZONTALE

209.15 m
206.94 m

16.35 m
13° 00'
175.69 m
400.00 m
s) ----
17.11 m
12° 09'

TABELLA DELLE ANNOTAZIONI

① Tubo di acciaio L360 MB DN 300 (UNI-EN) De 323.9 mm Spess. 9.5 mm
rivestimento in Polietilene Sp. 2.20 mm

② Tubo di acciaio L360 MB DN 150 (6") De 168.3mm Spess. 7.1 mm L= 209.15 m

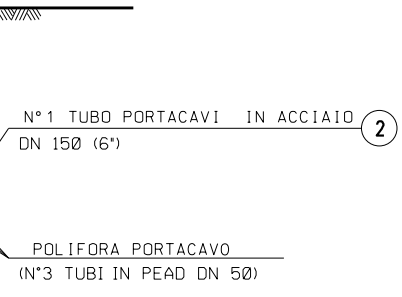
N° 1 TUBO PORTACAVI IN ACCIAIO
DN 150 (6")
②
POLIFORA PORTACAVO
(N°3 TUBI IN PEAD DN 50)

CONTROLLATA)

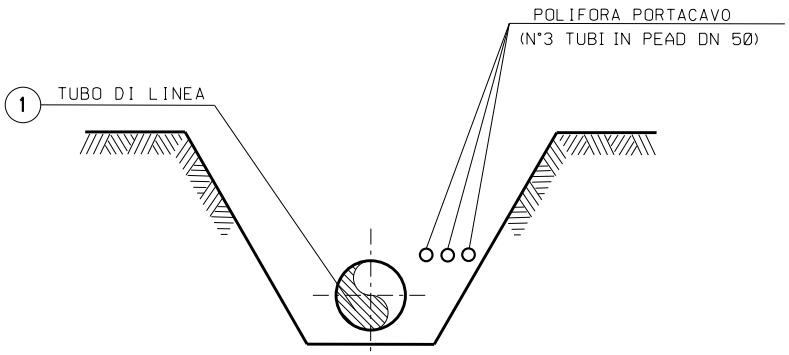
POLIFORA PORTACAVO
(N°3 TUBI IN PEAD DN 50)
①
TUBO DI LINEA

SEZIONE Z-Z (SCAVO A CIELO APERTO)

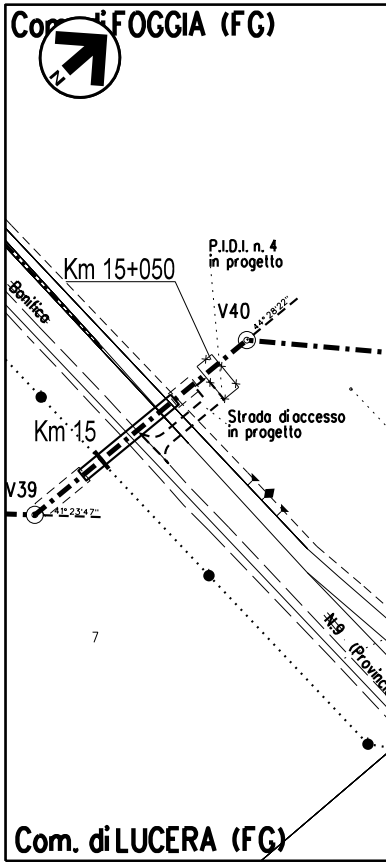
Co iFOGGIA (FG)
N
P.I.D.I. n. 4
in progetto
Km 15+050
Bonifica
V40
44°28'22"
Strada di accesso
in progetto
Km 15
V39
41°23'47"
7
N.9 (Provinc
Com. di LUCERA (FG)

STRALCIO PLANIMETRICO 1:2000
Com. di FOGGIA FG.21, 22

DOCUMENTI DI RIFERIMENTO	N.

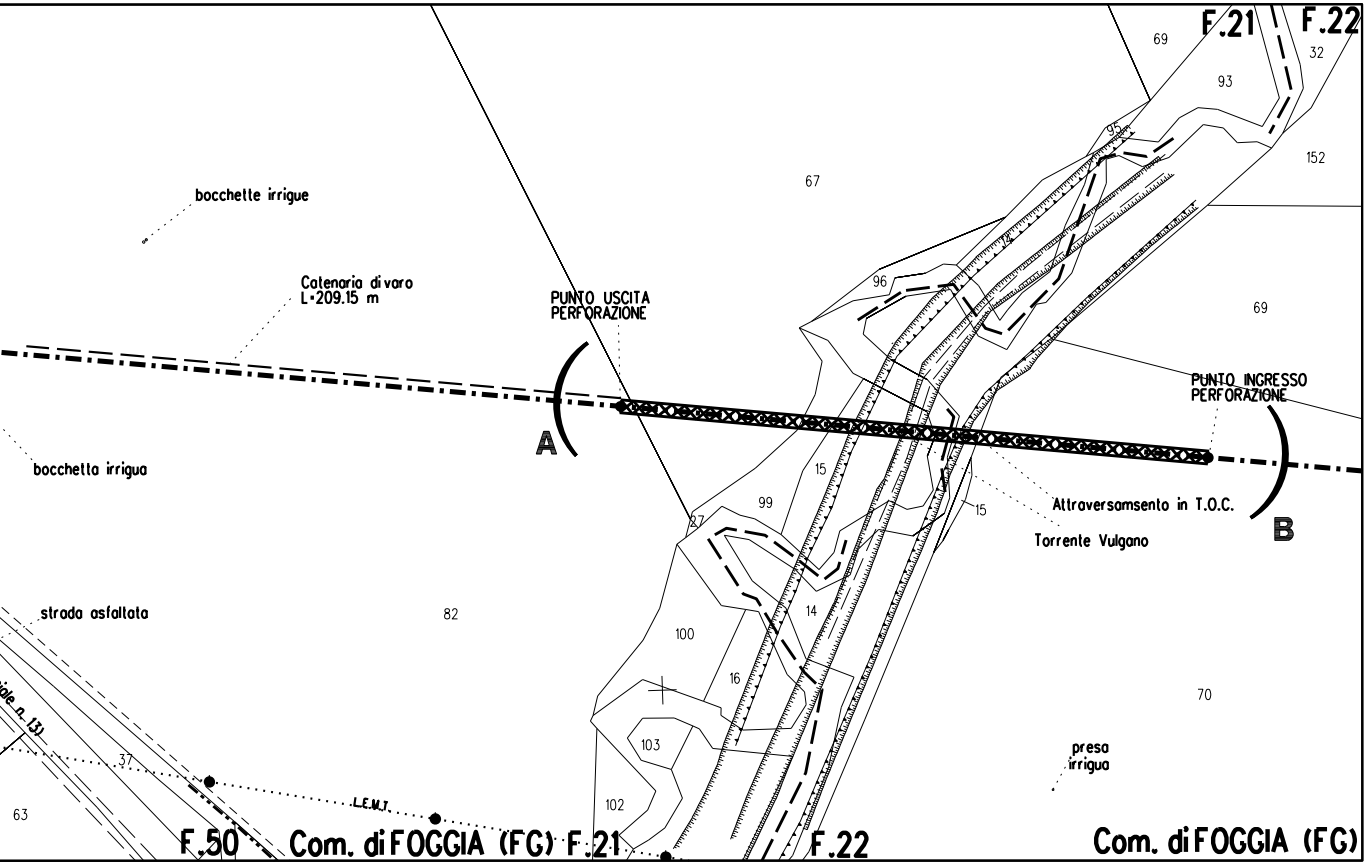
bocchette irrigue
Catenaria di varo
L=209.15 m
PUNTO USCITA
PERFORAZIONE
PUNTO INGRESSO
PERFORAZIONE
A
B
bocchetta irrigua
Attraversamsento in T.O.C.
Torrente Vulgano
strada asfaltata
presa
irrigua
L.E.M.T.
F.21
F.22
F.50
Com. di FOGGIA (FG)
F.21
F.22
Com. di FOGGIA (FG)
69
32
93
152
67
95
96
69
15
99
15
27
82
14
100
16
103
102
70
37
63

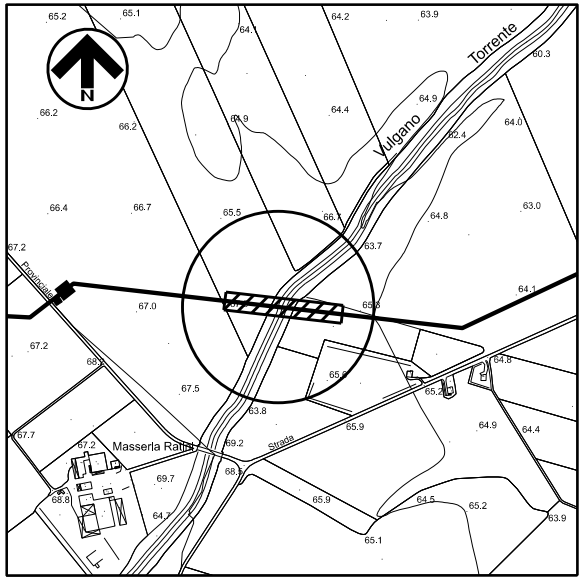
N
Torrente
Vulgano
Masserla Rallo
strada
Provinciale

COROGRAFIA 1:10000
Foglio CTR F. 408062

FERRINI FRANCESCO
2023.03.23 11:30:21

FERRINI FRANCESCO
2023.09.04 10:27:53
CN=FERRINI FRANCESCO
C=IT
2.5.4.4=FERRINI
2.5.4.42=FRANCESCO
RSA/2048 bits

NOTA: LA GEOMETRIA DELL'ATTR[illegible] PRELIMINARE E DOVRÀ ESSERE VERIFICATA CON SPECIFICHE INDA[illegible] DELL'ESECUZIONE DEI LAVORI.

NOTE:

1. In corrispondenza di parallelismi e/o interferenze dell'area di passaggio con linee elettriche aeree, l'appaltatore dovra' procedere all'esatta determinazione dell'altezza dei conduttori e del loro voltaggio in modo da poter adottare i necessari provvedimenti di sicurezza propedeutici alla esecuzione dei lavori di costruzione.
2. L'appaltatore dovra' procedere all'esatto accertamento di cavi, tubazioni e fogne interrate interferenti con la linea, mediante scavi a mano.

Rev.	Data	Descrizione	ELABORATO	VERIFICATO	APPROVATO
0	04/07/2022	EMISSIONE PER ENTI a seguito del Dec. MiTE_VA n. 75 del 27/05/2022	S.PALMIERI	G.AIUDI	H.D.AIUDI

S.G.I. Società Gasdotti Italia S.P.A.

Progettista
techfem
Rif.TFM: 110009-1E-DT-11E-5430

Commessa	Unità
5721	001

GASDOTTO LUCERA - SAN PAOLO DI CIVITATE
Tratto LUCERA - FOGGIA (TRATTO 1)
DN 300 (12"), DP 75 bar

ATTRAVERSAMENTO IN T.O.C.
TORRENTE VULGANO
Prog. 15+434

Dis. AP-E-1230
Rev. 0
Fg. 1 DI 1
Scala 1:200