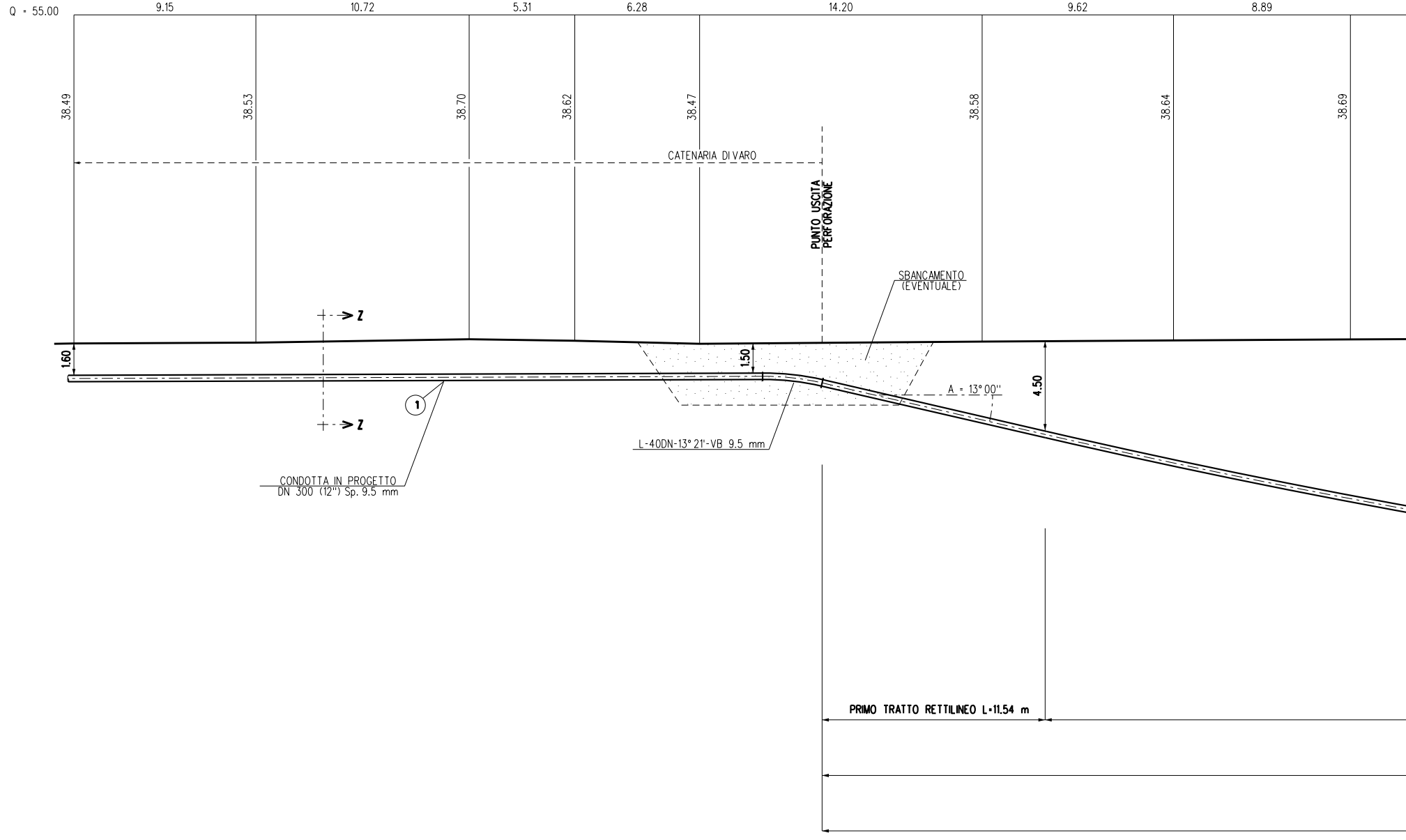
Q = 55.00
9.15
10.72
5.31
6.28
14.20
9.62
8.89
38.49
38.53
38.70
38.62
38.47
38.58
38.64
38.69
CATENARIA DI VARO
PUNTO USCITA PERFORAZIONE
SBANCAMENTO (EVENTUALE)
Z
Z
1.60
1.50
4.50
A = 13° 00''
1
L-40DN-13° 21'-VB 9.5 mm
CONDOTTA IN PROGETTO DN 300 (12") Sp. 9.5 mm
PRIMO TRATTO RETTILINEO L=11.54 m

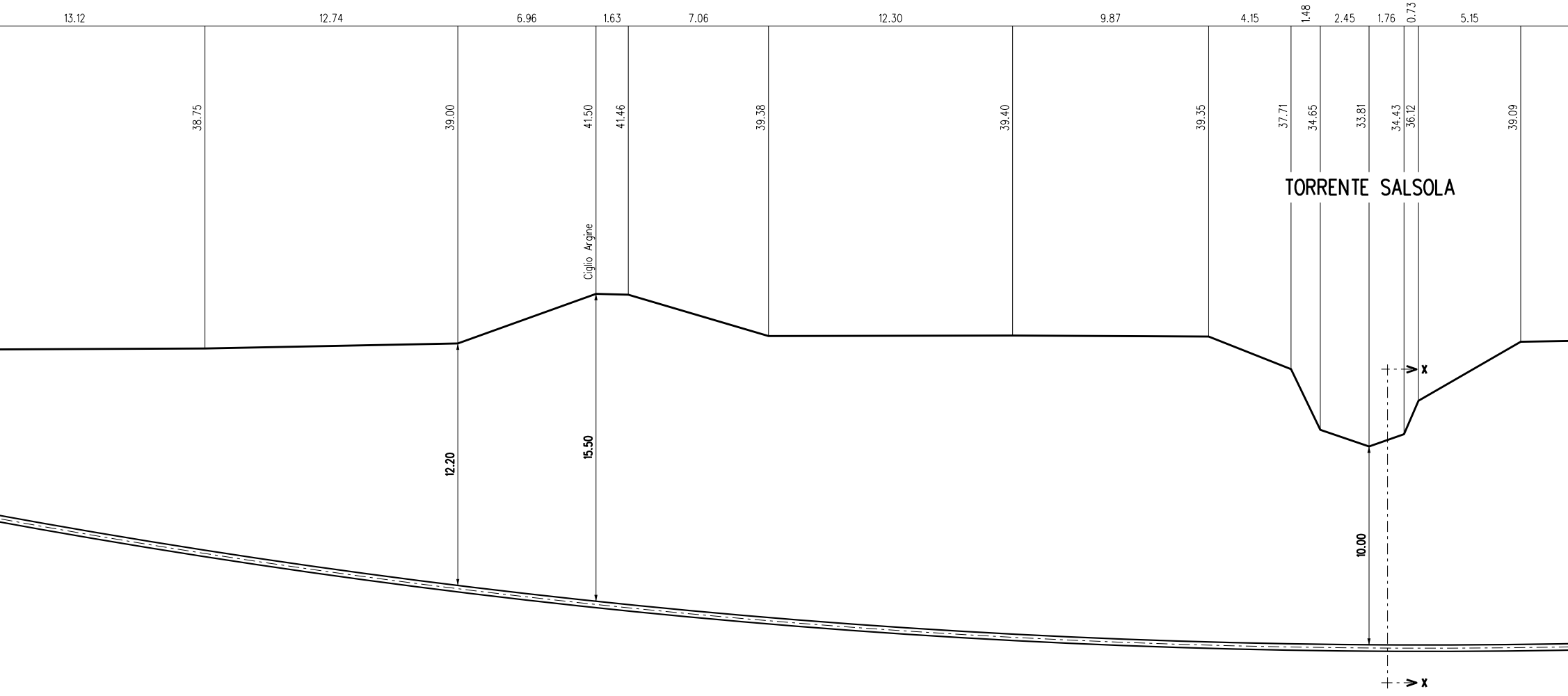
13.12
12.74
6.96
1.63
7.06
12.30
9.87
4.15
1.48
2.45
1.76
0.73
5.15
38.75
39.00
41.50
41.46
39.38
39.40
39.35
37.71
34.65
33.81
34.43
36.12
39.09
TORRENTE SALSOLA
Ciglio Argine
12.20
15.50
10.00
x
x

CURVA ELASTICA R=400.00m L=175.69 m (Lorizz=174.31 m)

TRIVELLAZIONE ORIZZONTALE CONTROLLATA L= 209.18 m

TRIVELLAZIONE ORIZZONTALE CONTROLLATA SEPARATA PER N°1 TUBO PORTACAVIIN ACCIAIO DN 150

SEZIONE A - B scala 1:200

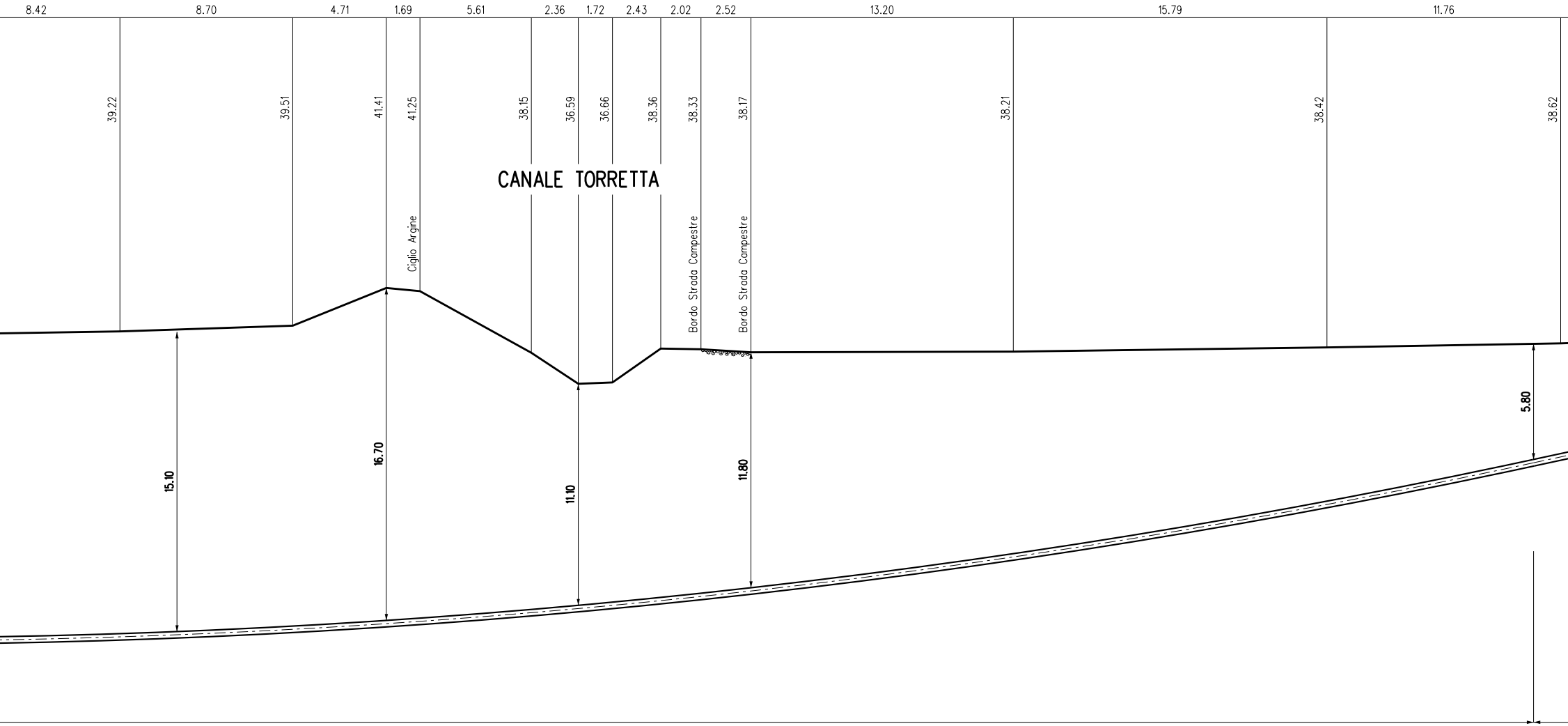
8.42
8.70
4.71
1.69
5.61
2.36
1.72
2.43
2.02
2.52
13.20
15.79
11.76
39.22
39.51
41.41
41.25
38.15
36.59
36.66
38.36
38.33
38.17
38.21
38.42
38.62
CANALE TORRETTA
Ciglio Argine
Bordo Strada Campestre
Bordo Strada Campestre
15.10
16.70
11.10
11.80
5.80

(6") Sp. 7.1 mm L= 209.18 m

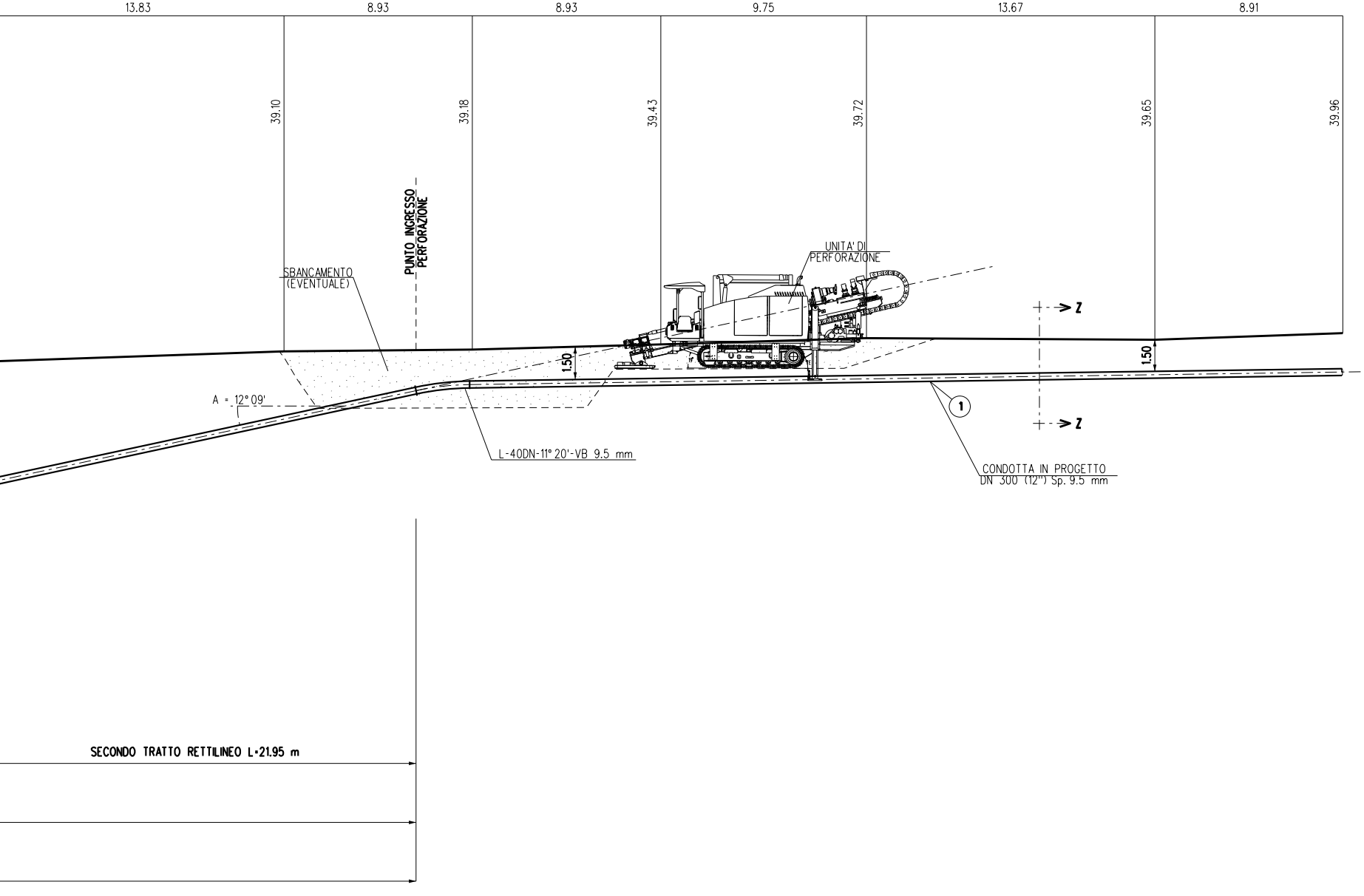
13.83
8.93
8.93
9.75
13.67
8.91
39.10
39.18
39.43
39.72
39.65
39.96
PUNTO INGRESSO PERFORAZIONE
SBANCAMENTO (EVENTUALE)
UNITA' DI PERFORAZIONE
1.50
1.50
Z
Z
A = 12° 09'
L-40DN-11° 20'-VB 9.5 mm
1
CONDOTTA IN PROGETTO DN 300 (12") Sp. 9.5 mm
SECONDO TRATTO RETTILINEO L=21.95 m

T.O.C.	
DATI CARATTERISTICI	
TRIVELLAZIONE ORIZZONTALE CONTROLLATA	209.18 m
LUNGHEZZA ORIZZONTALE DELL'OPERA	206.98 m
---- PRIMO TRATTO RETTILINEO (senso gas) ----	
LUNGHEZZA	11.54 m
ANGOLO DI USCITA	13° 00'
---- TRATTO CURVILINEO ----	
LUNGHEZZA (sviluppo)	175.69 m
RAGGIO	400.00 m
---- SECONDO TRATTO RETTILINEO (senso gas) ----	
LUNGHEZZA	21.95 m
ANGOLO DI INGRESSO	12° 09'

TABELLA DELLE ANNOTAZIONI

①	Tubo di acciaio L360 MB DN 300 (UNI-EN) De 323.9 mm Spess. 9.5 mm rivestimento in Polietilene Sp. 2.20 mm	
②	Tubo di acciaio L360 MB DN 150 (6") De 168.3mm Spess. 7.1 mm	L= 209.18 m

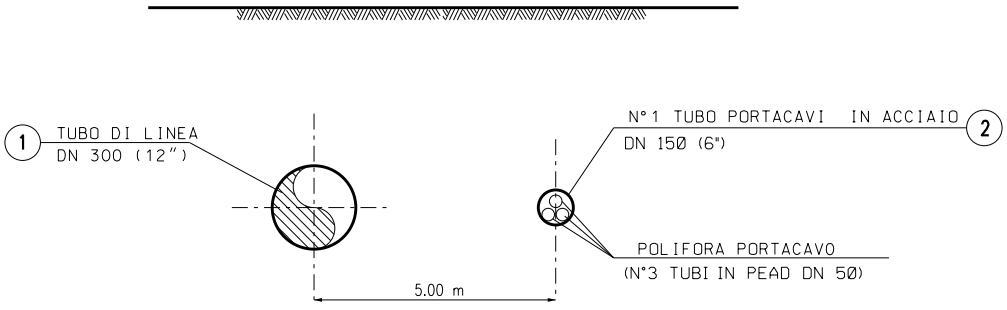
①
TUBO DI LINEA
DN 300 (12")
N°1 TUBO PORTACAVI IN ACCIAIO
DN 150 (6")
②
POLIFORA PORTACAVO
(N°3 TUBI IN PEAD DN 50)
5.00 m

SEZIONE X-X (TRIVELLAZIONE ORIZZONTALE CONTROLLATA)

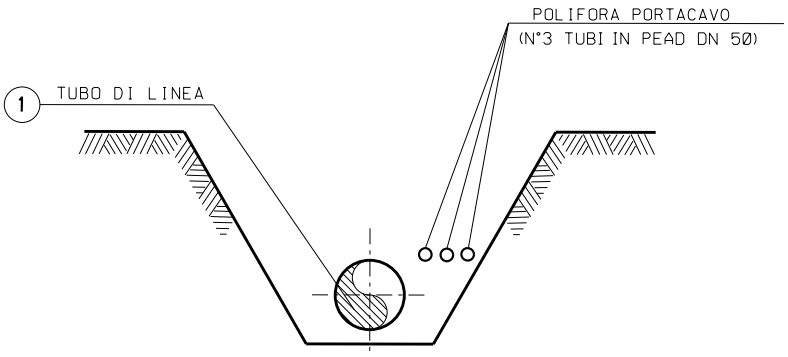
POLIFORA PORTACAVO
(N°3 TUBI IN PEAD DN 50)
①
TUBO DI LINEA

SEZIONE Z-Z (SCAVO A CIELO APERTO)

DOCUMENTI DI RIFERIMENTO	N.

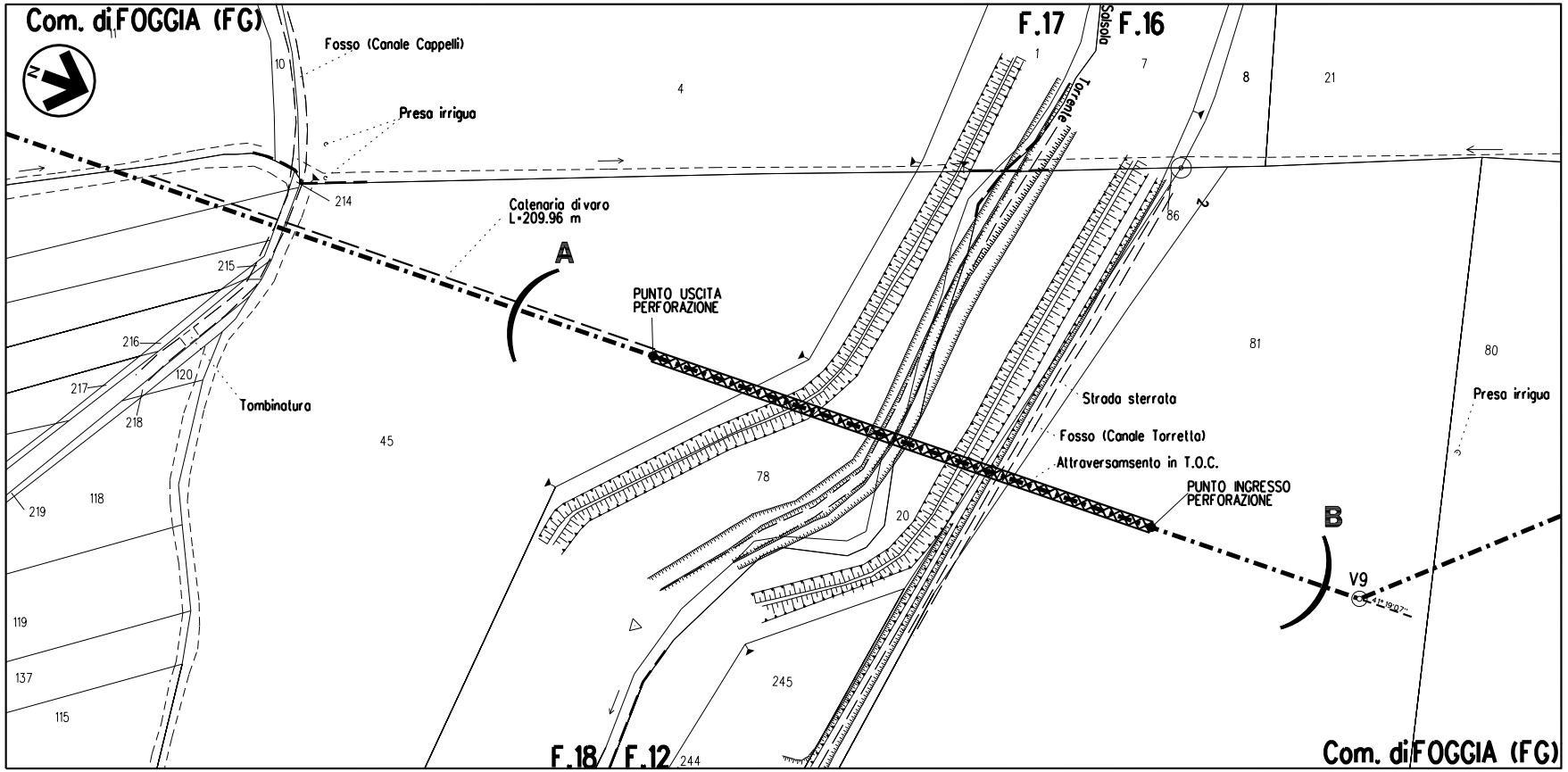
Com. di FOGGIA (FG)
N
Fosso (Canale Cappelli)
Preso irrigua
214
215
216
217
218
219
118
119
137
115
120
10
11
Tombinatura
45
4
Catenaria di varo
L=209.96 m
A
PUNTO USCITA
PERFORAZIONE
F.17
F.16
Salsola
Torrente
1
7
8
21
86
81
80
78
20
245
244
Strada sterrata
Fosso (Canale Torretta)
Attraversamsento in T.O.C.
PUNTO INGRESSO
PERFORAZIONE
B
V9
41°19'07"
Preso irrigua
F.18
F.12
Com. di FOGGIA (FG)

STRALCIO PLANIMETRICO 1:2000
Com. di FOGGIA FG.21, 22

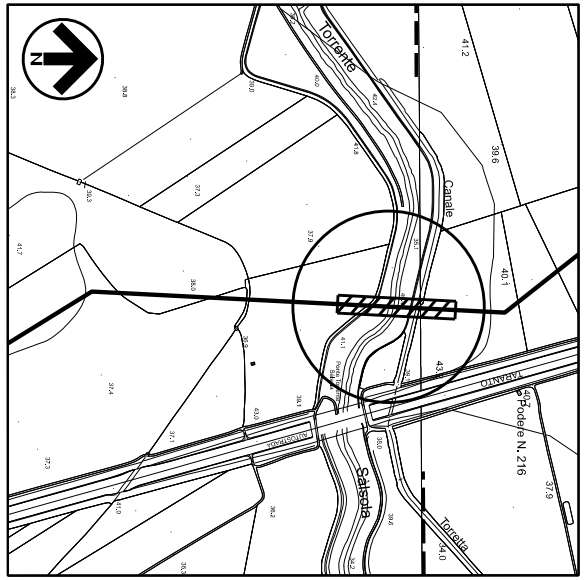
N
Torrente
Canale
Salsola
Torretta
Podere N. 216
TARANTO

COROGRAFIA 1:10000
Foglio CTR F. 408033, F. 408034

FERRINI FRANCESCO
2023.03.23 11:50:12

NOTA: LA GEOMETRIA DELL'ATTRAVERSAMENTO È PRELIMINARE E DOVRÀ ESSERE VERIFICATA CON SPECIFICHE INDAGINI PRIMA DELL'ESECUZIONE DEI LAVORI.

NOTE:

1. In corrispondenza di parallelismi e/o interferenze dell'area di passaggio con linee elettriche aeree, l'appaltatore dovra' procedere all'esatta determinazione dell'altezza dei conduttori e del loro voltaggio in modo da poter adottare i necessari provvedimenti di sicurezza propedeutici alla esecuzione dei lavori di costruzione.
2. L'appaltatore dovra' procedere all'esatto accertamento di cavi, tubazioni e fogne interrate interferenti con la linea, mediante scavi a mano.

FERRINI FRANCESCO
2023.09.04 10:31:04

0	04/07/2022	EMISSIONE PER ENTI a seguito del Dec. MiTE_VA n. 75 del 27/05/2022	S.PALMIERI	G.AIUDI	H.D.AIUDI
Rev.	Data	Descrizione	ELABORATO	VERIFICATO	APPROVATO

S.G.I. Società Gasdotti Italia S.P.A.

Progettista
techfem
Rif.TFM: 110009-2E-DT-12E-5431

Commessa 5721
Unità 002

GASDOTTO LUCERA - SAN PAOLO DI CIVITATE
Tratto FOGGIA - SAN SEVERO (TRATTO 2)
DN 300 (12"), DP 75 bar

ATTRAVERSAMENTO IN T.O.C.
TORRENTE SALSOLA E CANALE TORRETTA
Prog. 5+572 - 5+600

Dis. AP-E-1231
Rev. 0
Fg. 1 DI 1
Scala 1:200