DATI TECNICI FUNZIONALI

MASCHERAMENTO IMPIANTI DI LINEA (Rif. disegno mascheramento impianti)	
TIPOLOGIA DI RIPRISTINO	
SUPERFICIE TOTALE DA RIPRISTINARE (m²)	
NUMERO RIFERIMENTO SCHEDA (Rif. N. Scheda documento 000-EE-E-0037)	

CONFINI AMMINISTRATIVI

DATI CARATTERISTICI

DATI DI COSTRUZIONE

PRESSIONE DI PROGETTO 75.0 bar
PRESSIONE MASSIMA DI ESERCIZIO (MOP)
GRADO DI UTILIZZAZIONE DICHIARATO
DIAMETRO PREVALENTE = 300.0 (DN)

REALIZZATO IN CONFORMITA' AL D.M. 17/04/2008
CONFORMITA' AL D.M NUMERO D.M. 17/04/2008
PER MODIFICHE REALIZZATE SUCCESSIVAMENTE

RIVESTIMENTO GIUNTI DI SALDATURA

Fasce Termorestringenti

DATI GENERALI

DN	300	SP	9.5	[UNI-EN]	11000.00	m

LUNGHEZZA TOTALE IMPIANTO 11000.00 m.

FASE EMISSIONE Progetto

CONFINI AMMINISTRATIVI

PLANIMETRIA 1:2000

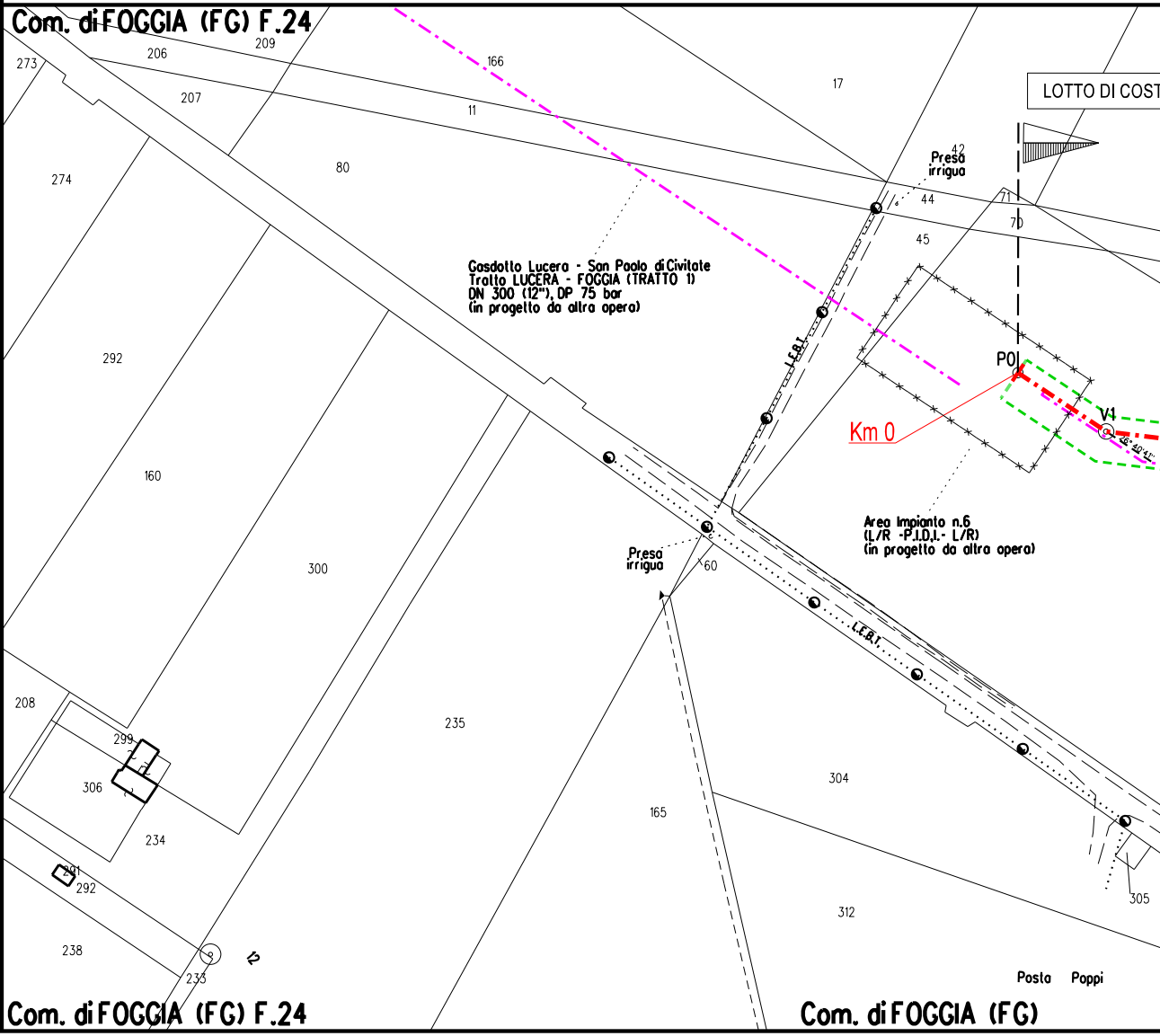
Com. di FOGGIA (FG) F.24
209
206
273
166
17
207
11
LOTTO DI COST
274
80
42
Presa
irrigua
44
71
70
45
Gasdotto Lucera - San Paolo di Civitate
Tratto LUCERA - FOGGIA (TRATTO 1)
DN 300 (12"), DP 75 bar
(in progetto da altra opera)
L.E.B.T.
292
P0
V1
Km 0
26° 40' 41"
160
Area Impianto n.6
(L/R -P.I.D.I.- L/R)
(in progetto da altra opera)
Presa
irrigua
60
300
L.E.B.T.
208
299
235
304
306
165
234
305
312
291
292
238
233
12
Posta
Poppi
Com. di FOGGIA (FG) F.24
Com. di FOGGIA (FG)

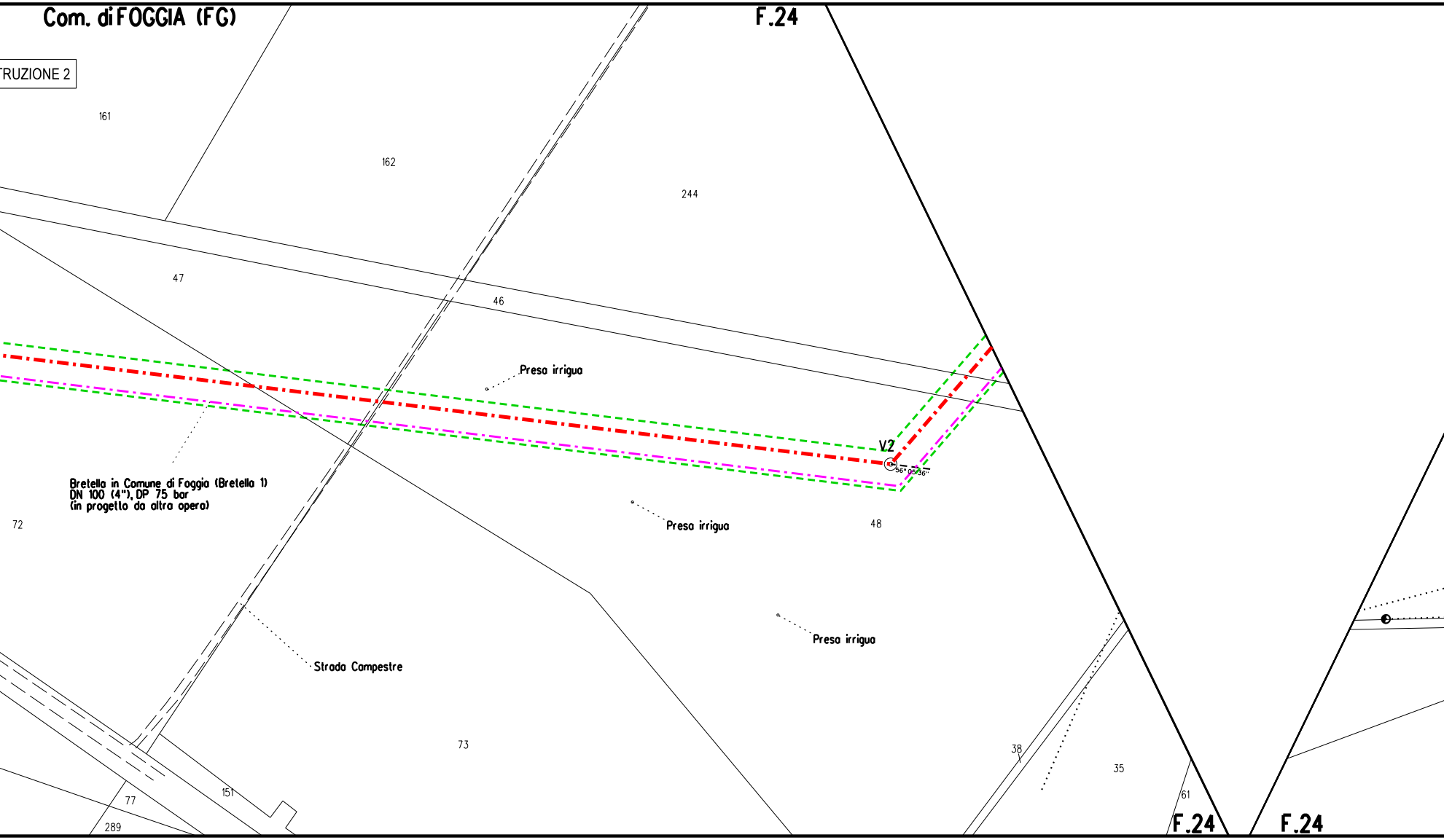
Com. di FOGGIA (FG)
F.24
TRUZIONE 2
161
162
244
47
46
Preso irrigua
V2
56° 05' 36''
Bretella in Comune di Foggia (Bretella 1)
DN 100 (4"), DP 75 bar
(in progetto da altra opera)
72
Preso irrigua
48
Preso irrigua
Strada Campestre
73
38
35
61
77
151
289
F.24
F.24

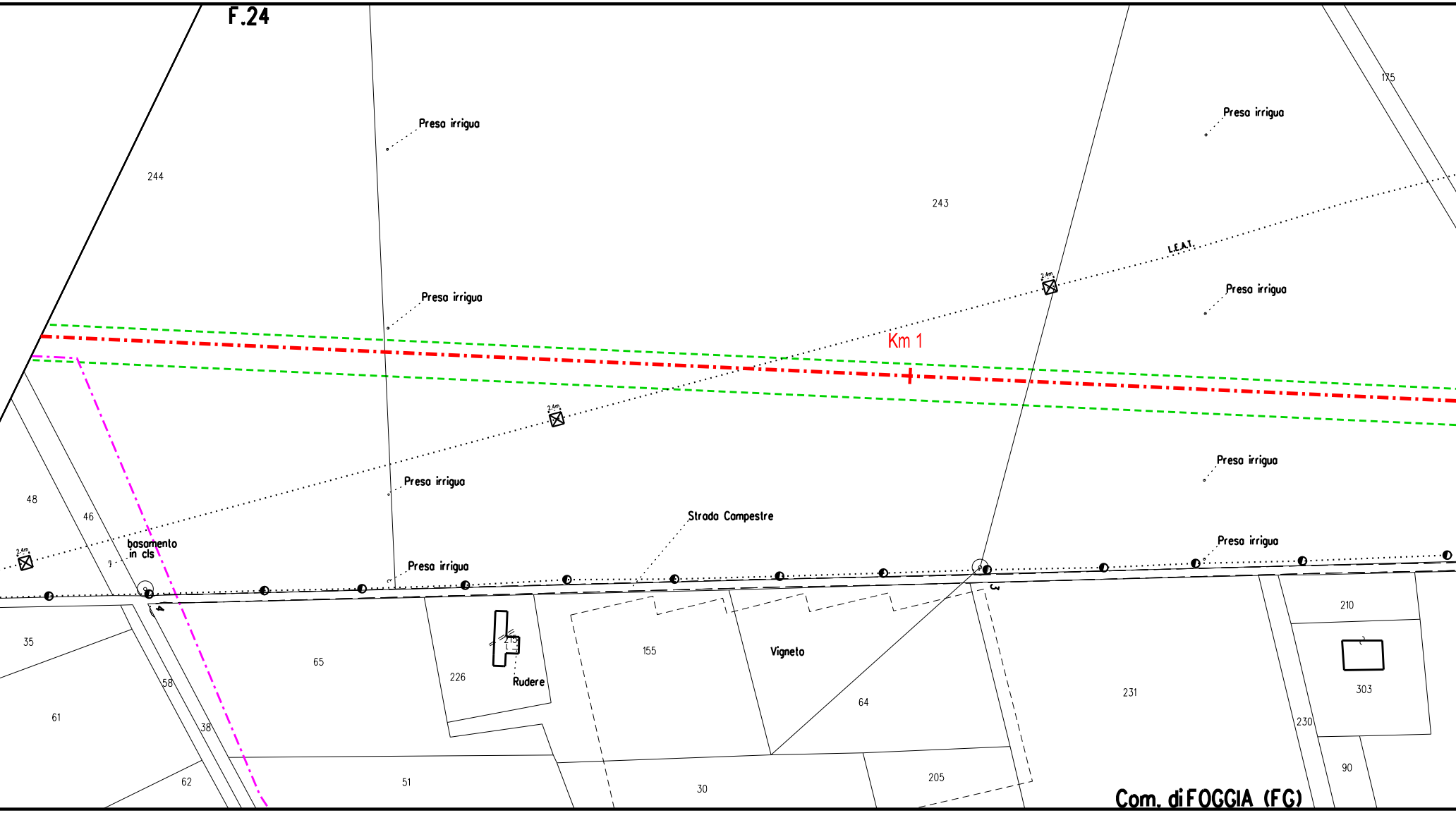
F.24
244
243
175
Presa irrigua
Presa irrigua
Presa irrigua
Presa irrigua
Presa irrigua
Presa irrigua
Presa irrigua
L.E.A.T.
2.4m
2.4m
2.4m
Km 1
48
46
basamento
in cls
Strada Campestre
4
3
35
61
62
58
38
65
226
215
Rudere
51
155
Vigneto
64
30
205
231
210
303
230
90
Com. di FOGGIA (FG)

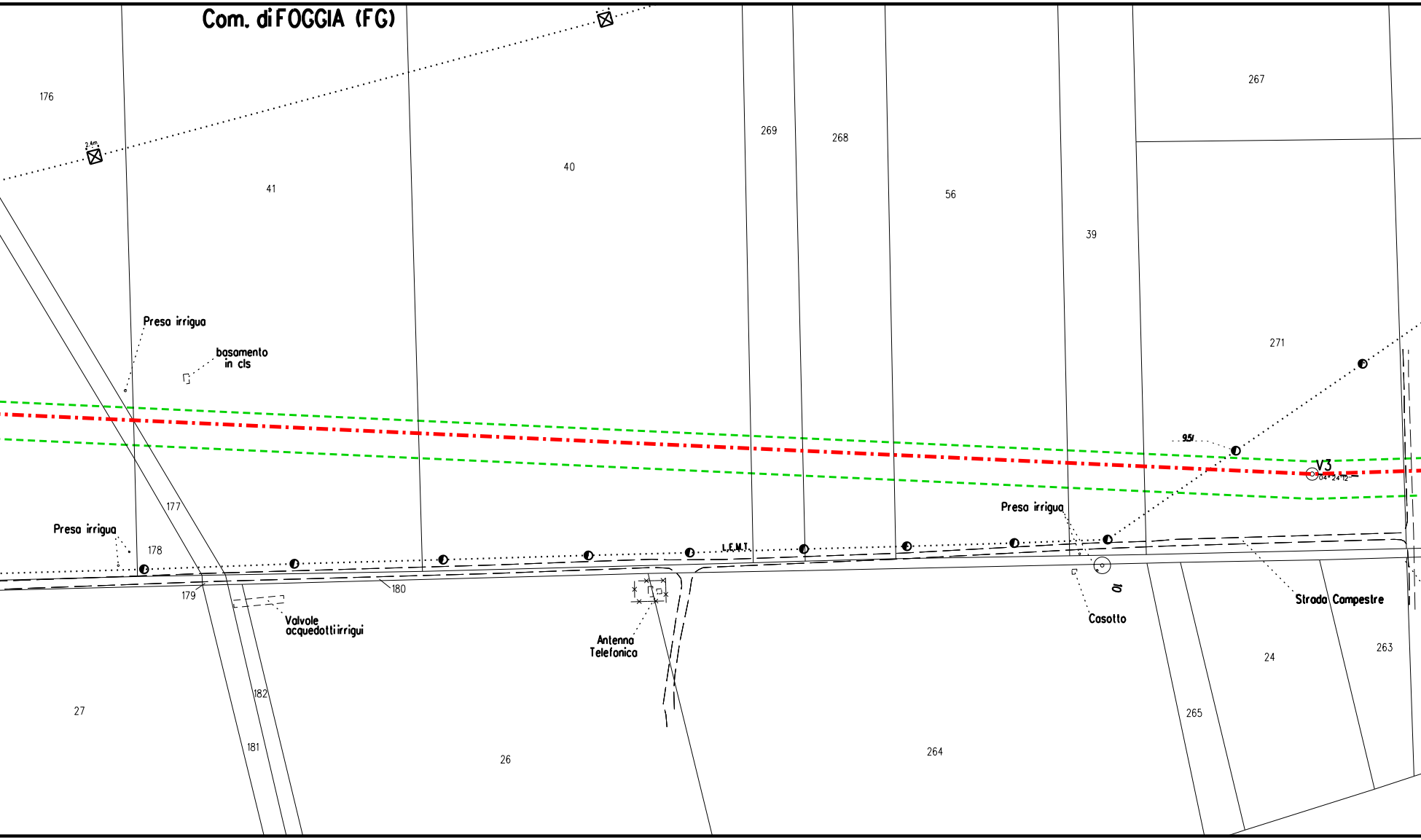
Com. di FOGGIA (FG)
176
2.4m
41
40
269
268
56
39
267
271
Presa irrigua
basamento in cls
95I
V3
04°24'12"
177
Presa irrigua
178
179
I.E.M.T.
180
Presa irrigua
Valvole acquedotti irrigui
Antenna Telefonica
10
Casotto
Strada Campestre
182
181
27
26
264
265
24
263

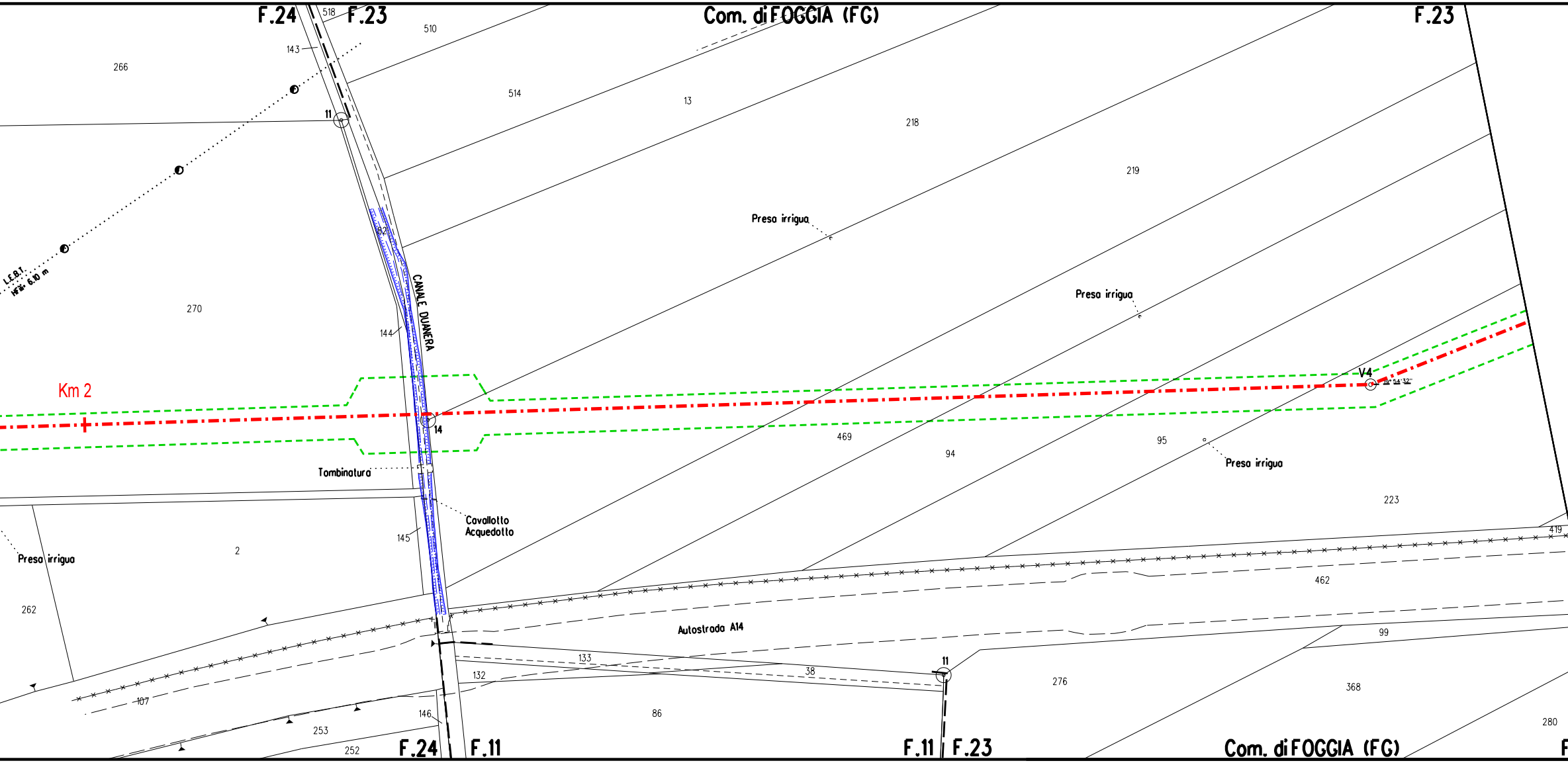
F.24
518
F.23
510
Com. di FOGGIA (FG)
F.23
143
266
514
13
218
11
219
L.E.B.T.
Hfili: 6.10 m
82
CANALE DUANERA
Presa irrigua
270
144
Presa irrigua
Km 2
V4
19° 54' 32"
14
469
94
95
Presa irrigua
Tombinatura
Cavallotto
Acquedotto
223
419
145
2
Presa irrigua
462
262
Autostrada A14
99
133
11
38
132
276
368
107
146
86
253
252
280
F.24
F.11
F.11
F.23
Com. di FOGGIA (FG)
F

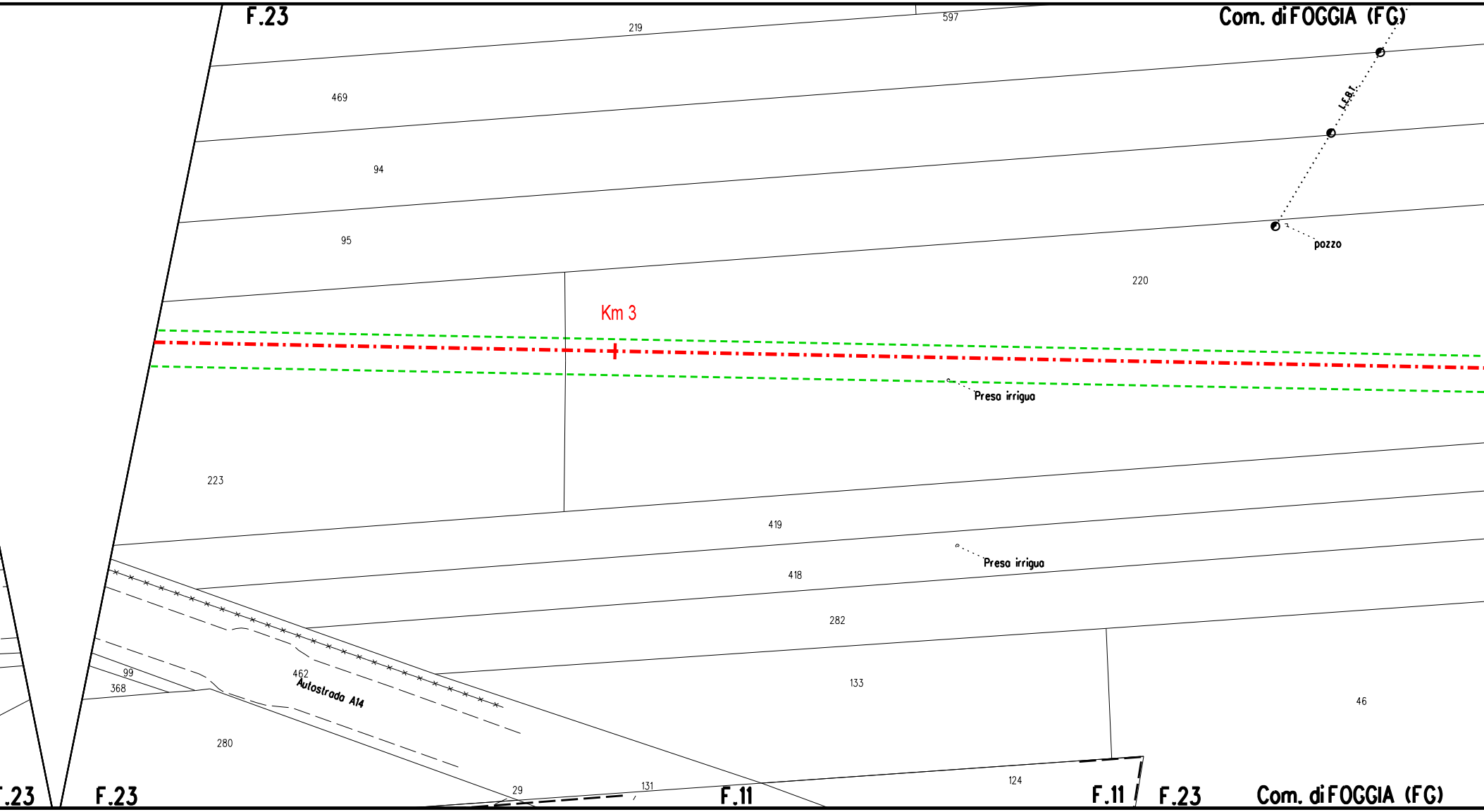

F.23
219
597
Com. di FOGGIA (FG)
469
L.E.B.I.
94
95
pozzo
220
Km 3
Presa irrigua
223
419
418
Presa irrigua
282
99
368
462
Autostrada A14
133
46
280
29
131
124
.23
F.23
F.11
F.11
F.23
Com. di FOGGIA (FG)

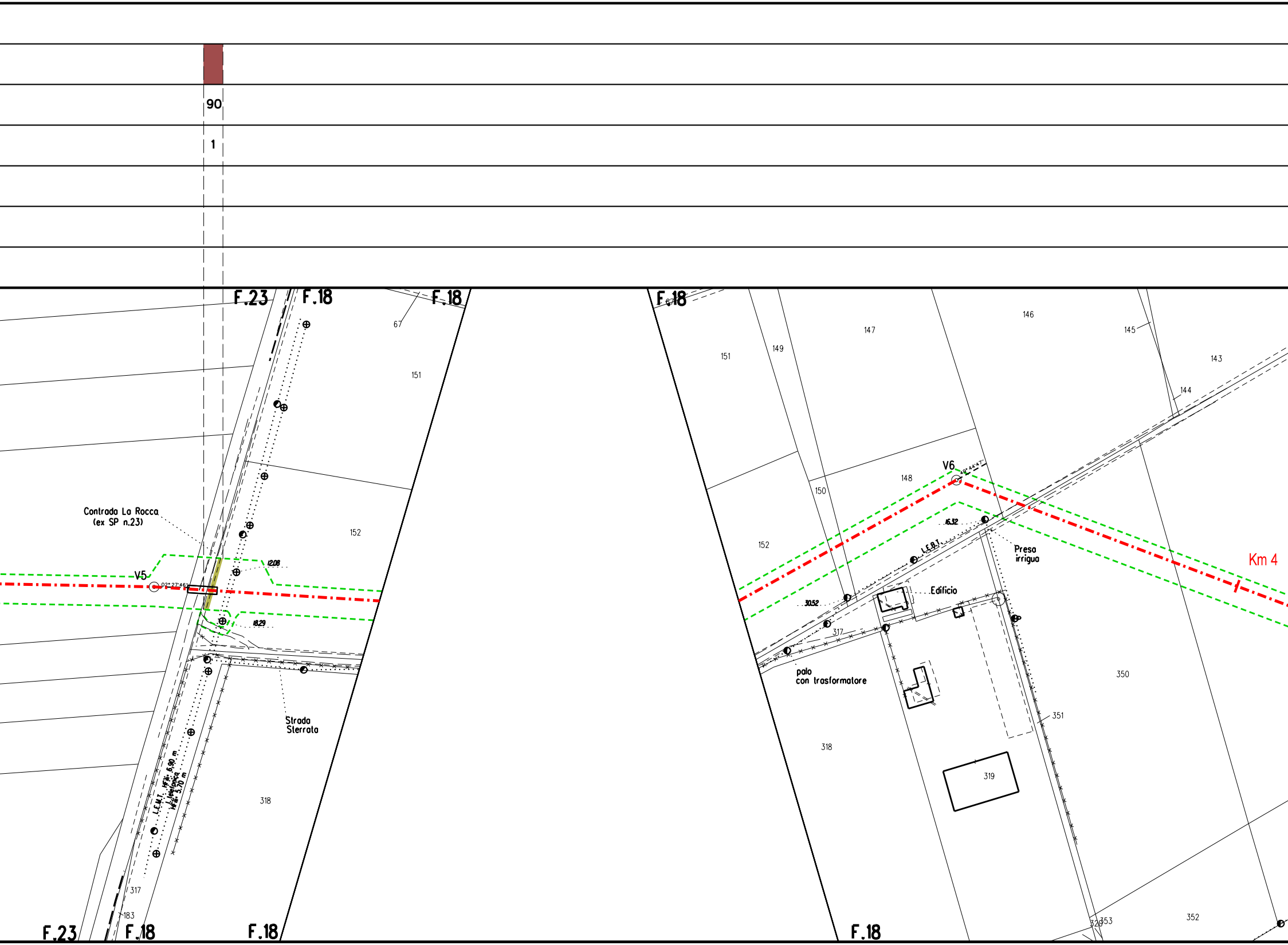
90
1
F.23
F.18
F.18
F.18
67
151
Contrada La Rocca
(ex SP n.23)
152
V5
02°27'46''
12.08
18.29
Strada
Sterrata
L.E.M.T. Hfili: 6,90 m
L.telefonica
Hfili: 5,70 m
318
317
183
F.23
F.18
F.18
F.18
67
151
149
147
146
145
143
144
148
150
V6
49°44'47''
152
16.32
L.E.B.T.
Presa
irrigua
Km 4
Edificio
30.52
317
palo
con trasformatore
350
351
318
319
320
353
352
F.18

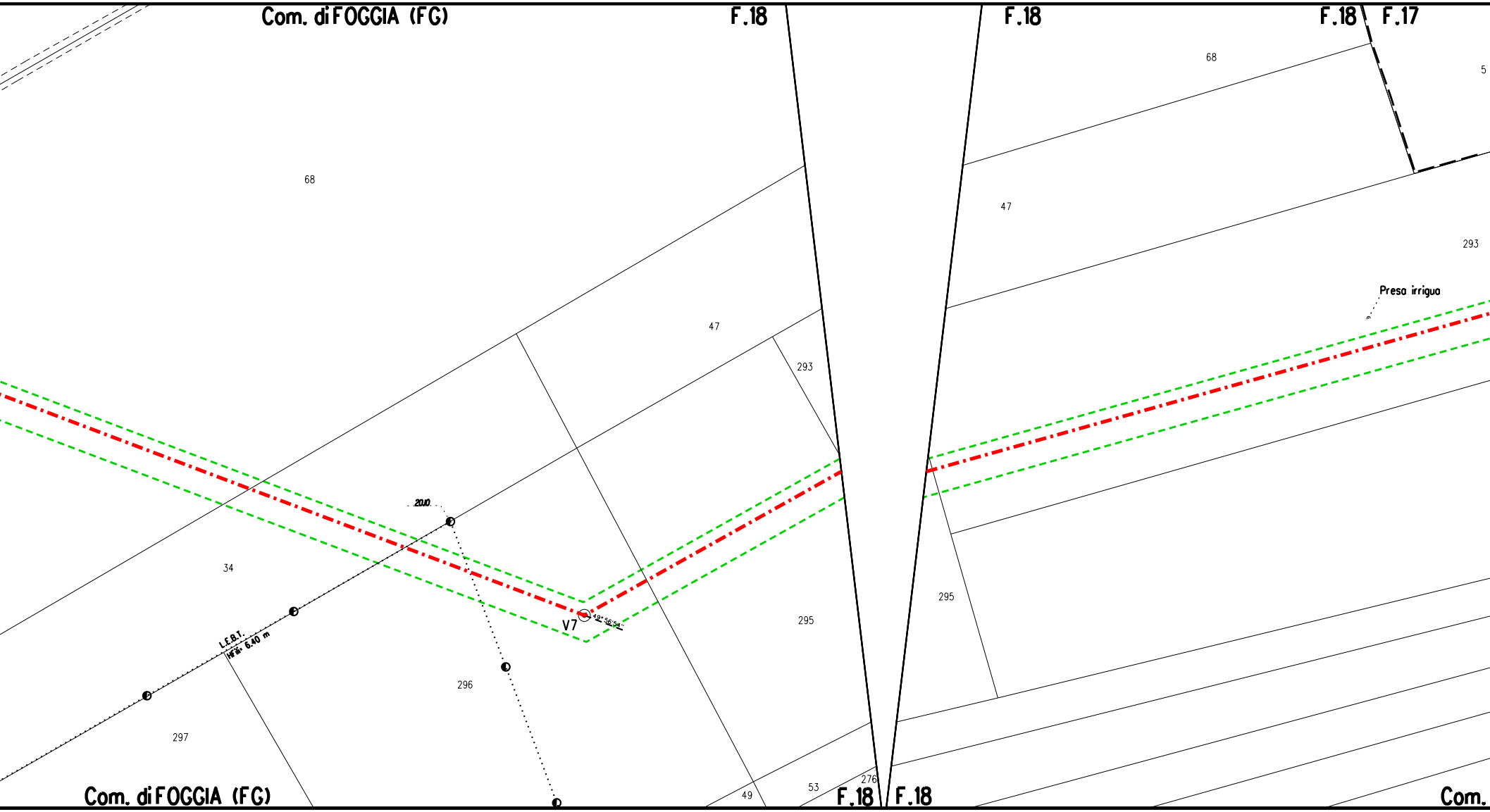
Com. di FOGGIA (FG)
F.18
F.18
F.18
F.17
68
5
68
47
47
293
293
Presa irrigua
20.0
34
L.E.B.T.
H fili: 6.40 m
V7
49°56'54"
296
297
295
295
49
53
276
F.18
F.18
Com. di FOGGIA (FG)
Com.

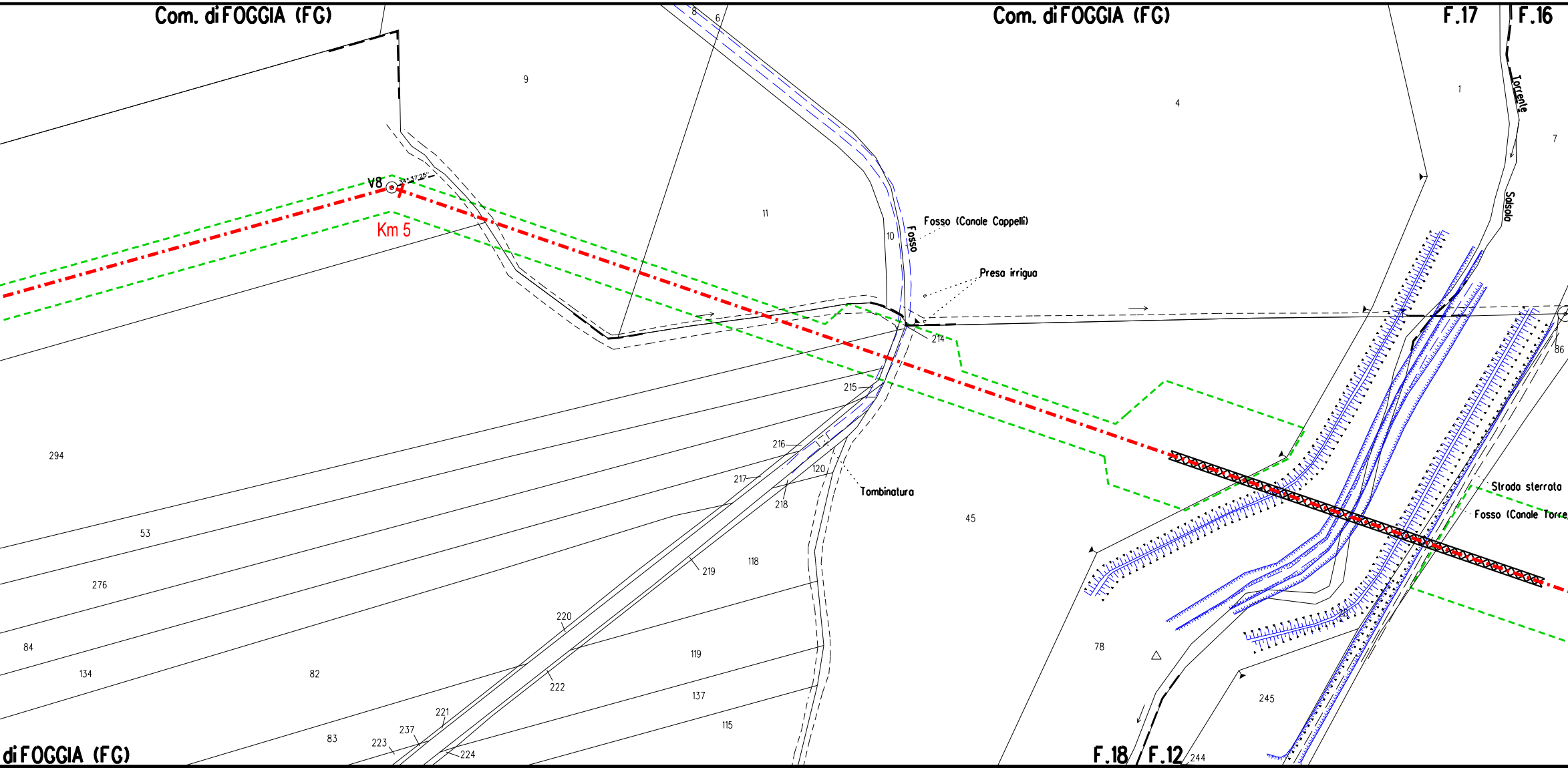
Com. di FOGGIA (FG)
Com. di FOGGIA (FG)
F.17
F.16
Torrente
Salsola
1
7
4
9
8
6
11
10
Fosso
Fosso (Canale Cappelli)
Presa irrigua
214
V8
34°37'25''
Km 5
86
215
216
217
218
120
Tombinatura
45
Strada sterrata
Fosso (Canale Torre
294
53
276
84
134
82
83
223
237
221
224
222
220
219
118
119
137
115
78
245
46
di FOGGIA (FG)
F.18
F.12
244

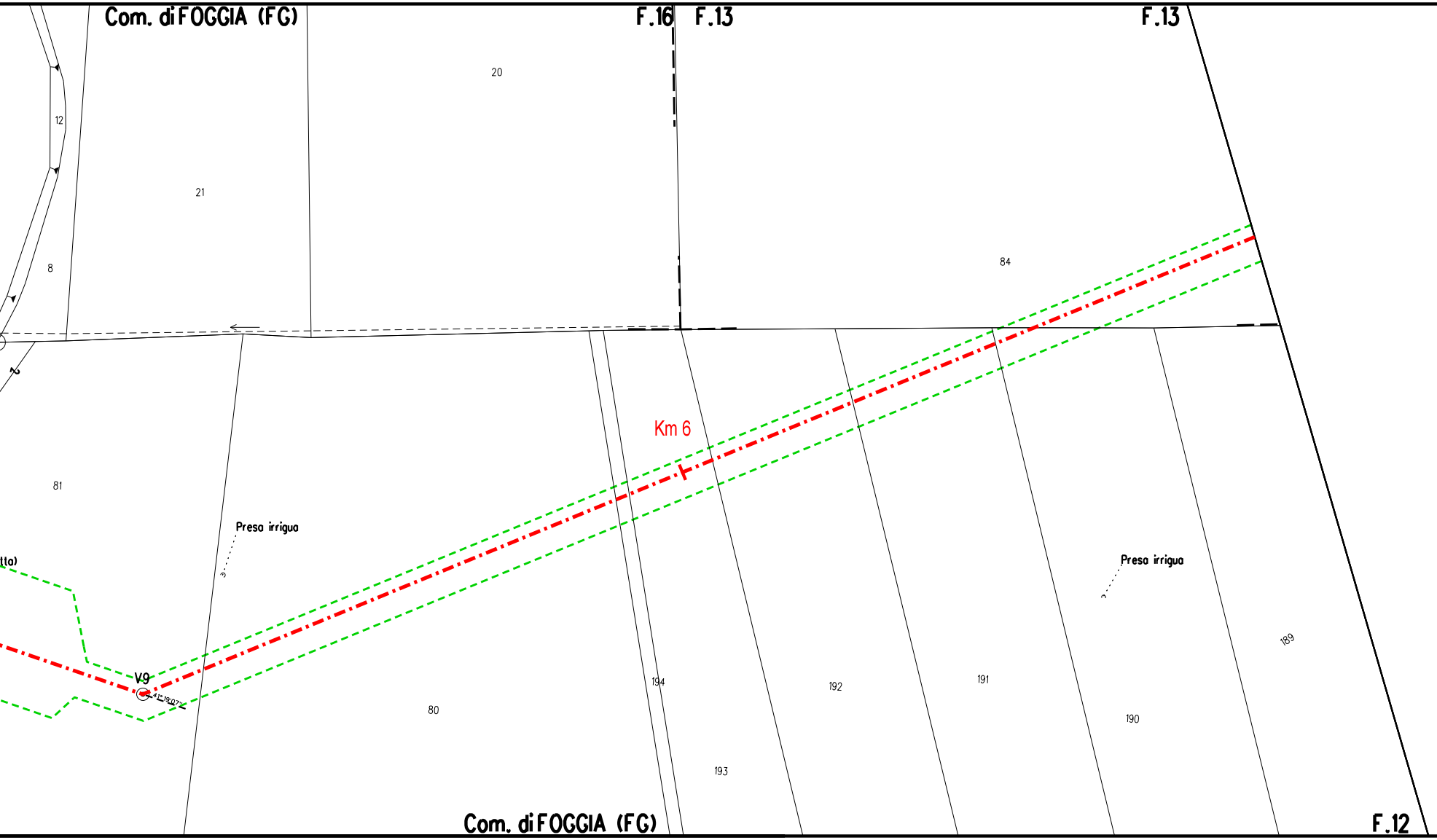
Com. di FOGGIA (FG)
F.16
F.13
F.13
20
12
21
8
84
81
Km 6
Presa irrigua
tta)
Presa irrigua
V9
41°19'07''
189
194
192
191
190
80
193
Com. di FOGGIA (FG)
F.12

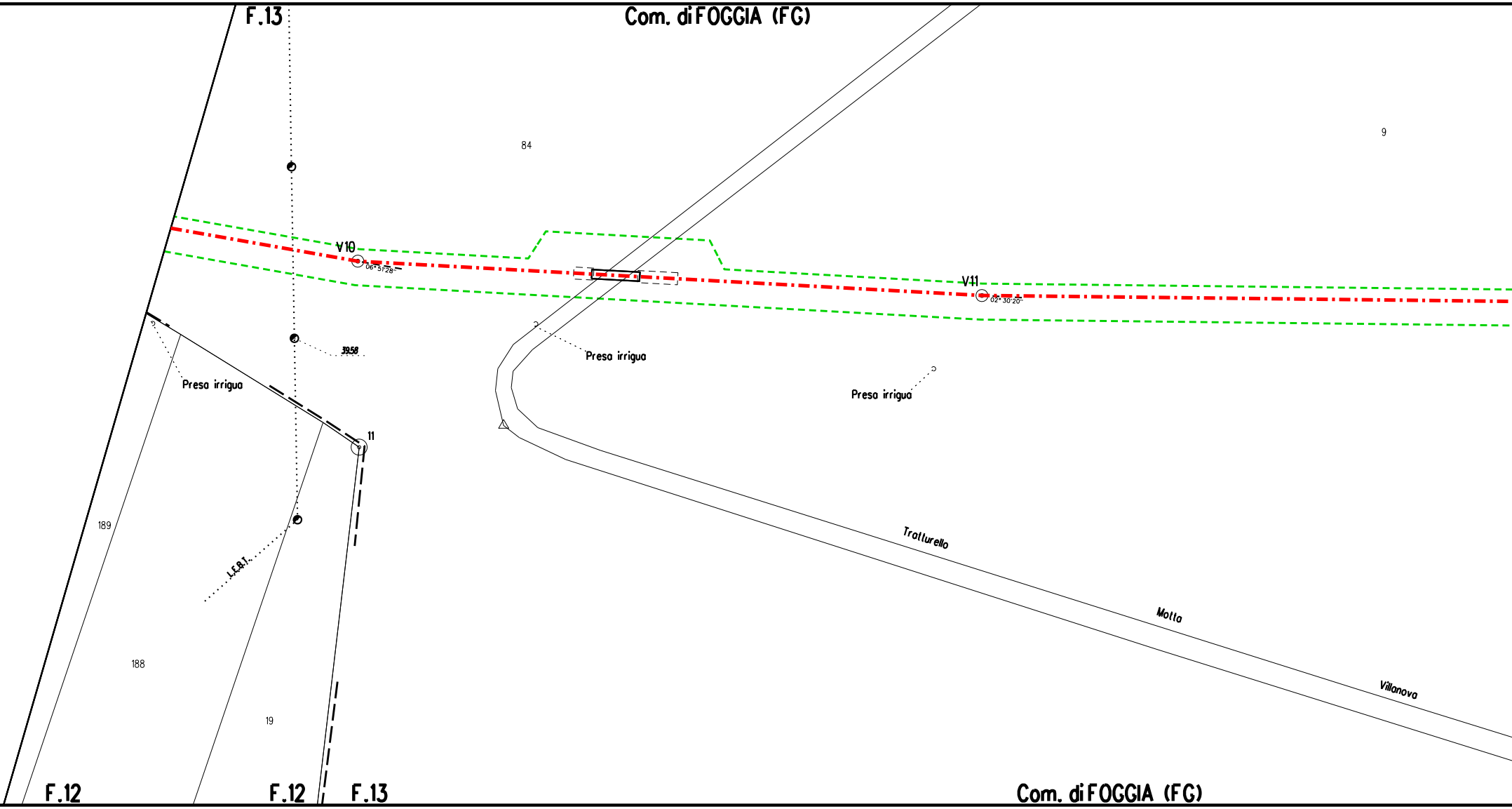
F.13
Com. di FOGGIA (FG)
84
9
V10
06° 51'28''
V11
02° 30'20''
39.58
Presa irrigua
Presa irrigua
Presa irrigua
11
I.E.B.T.
189
188
19
Tratturello
Motta
Villanova
F.12
F.12
F.13
Com. di FOGGIA (FG)

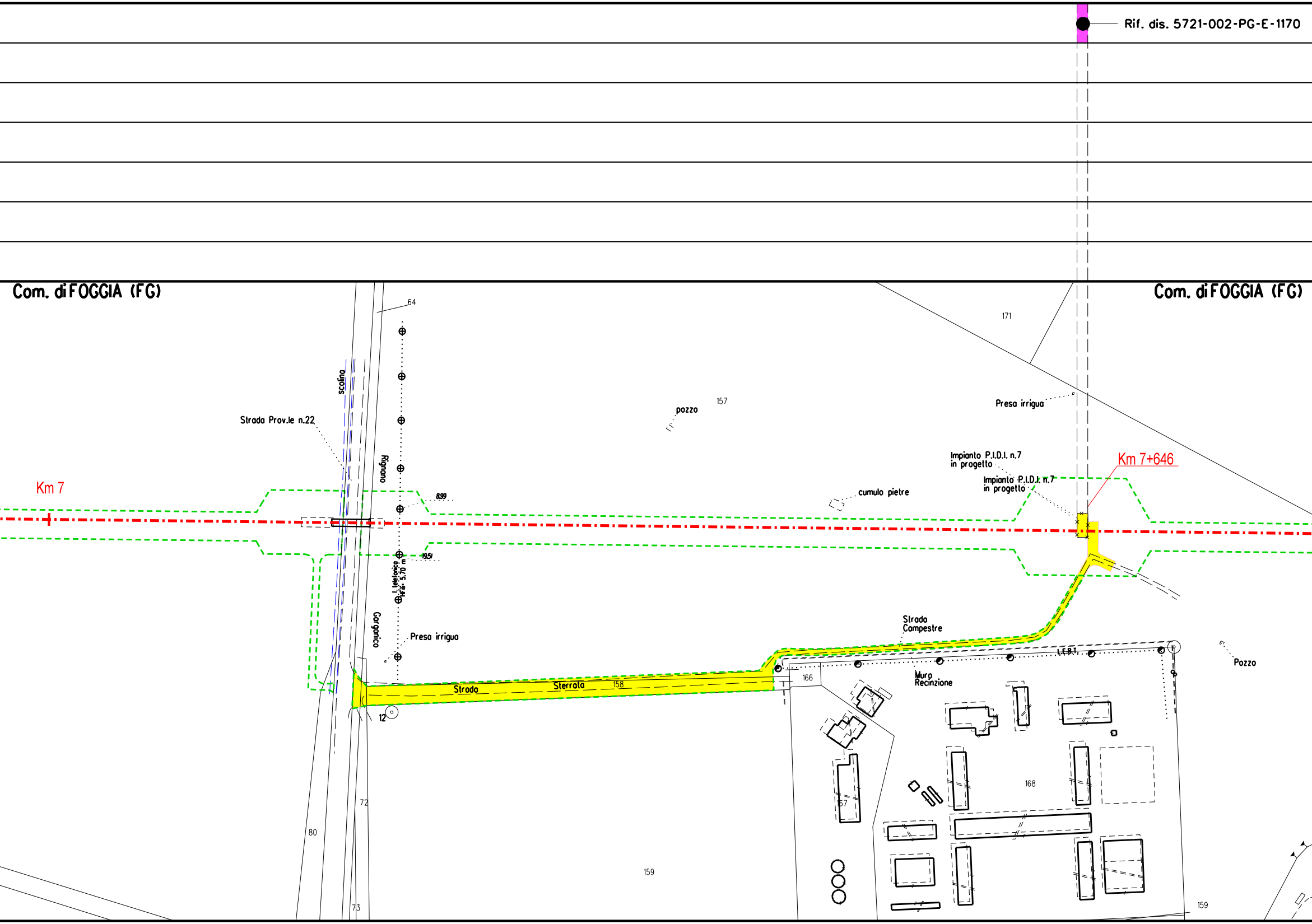

Rif. dis. 5721-002-PG-E-1170
Com. di FOGGIA (FG)
Com. di FOGGIA (FG)
64
171
scolina
Strada Prov.le n.22
Rignano
Gorganico
L. telefonica Hmin. 5.70 m
8.99
19.51
pozzo
157
Presa irrigua
Impianto P.I.D.I. n.7 in progetto
Impianto P.I.D.I. n.7 in progetto
Km 7+646
Km 7
cumulo pietre
Presa irrigua
Strada Campestre
L.E.B.T.
Pozzo
Muro Recinzione
166
Strada
Sterrata
158
12
168
167
72
80
159
73
159

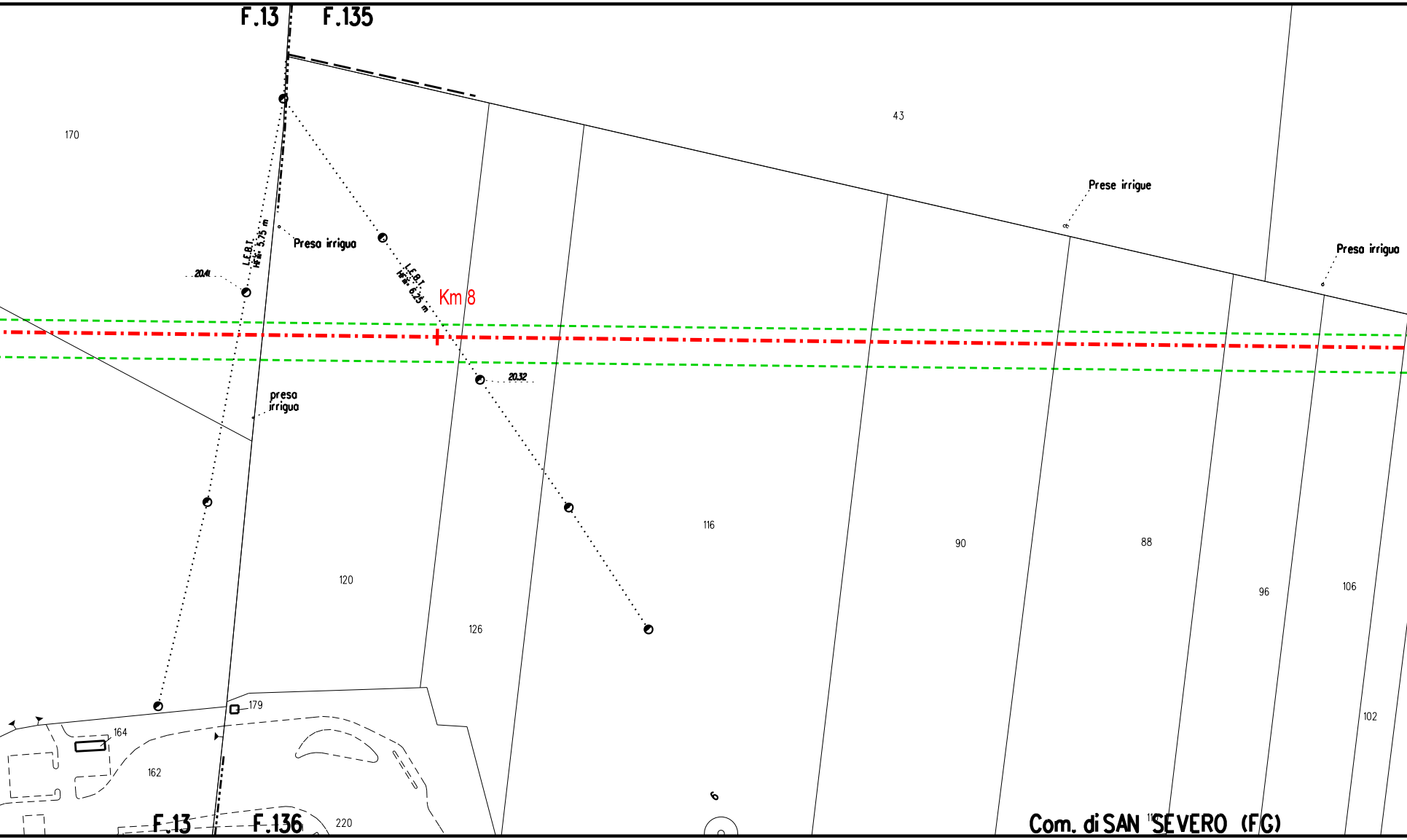
F.13
F.135
43
170
Prese irrigue
Preso irriguo
Presa irrigua
L.E.B.T.
Hfili: 5.75 m
20.41
L.E.B.T.
Hfili: 6.25 m
Km 8
20.32
presa
irrigua
116
90
88
96
106
120
126
179
164
162
102
F.13
F.136
220
Com. di SAN SEVERO (FG)

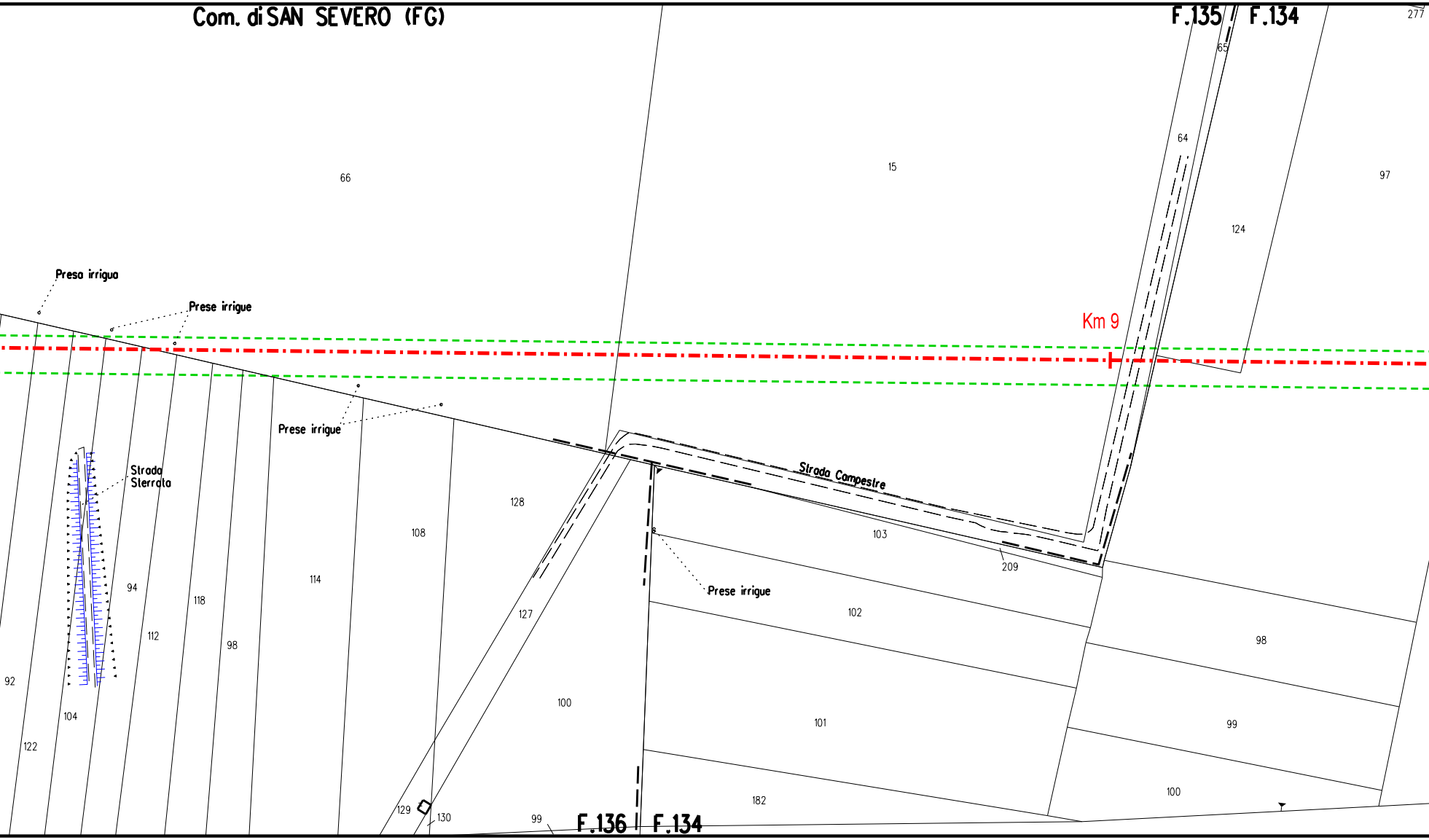
Com. di SAN SEVERO (FG)
F.135
F.134
277
65
64
15
66
97
124
Km 9
Presa irrigua
Prese irrigue
Prese irrigue
Strada Sterrata
Strada Campestre
128
108
103
209
Prese irrigue
114
94
118
112
98
92
104
122
127
102
98
100
101
99
182
100
129
130
99
F.136
F.134

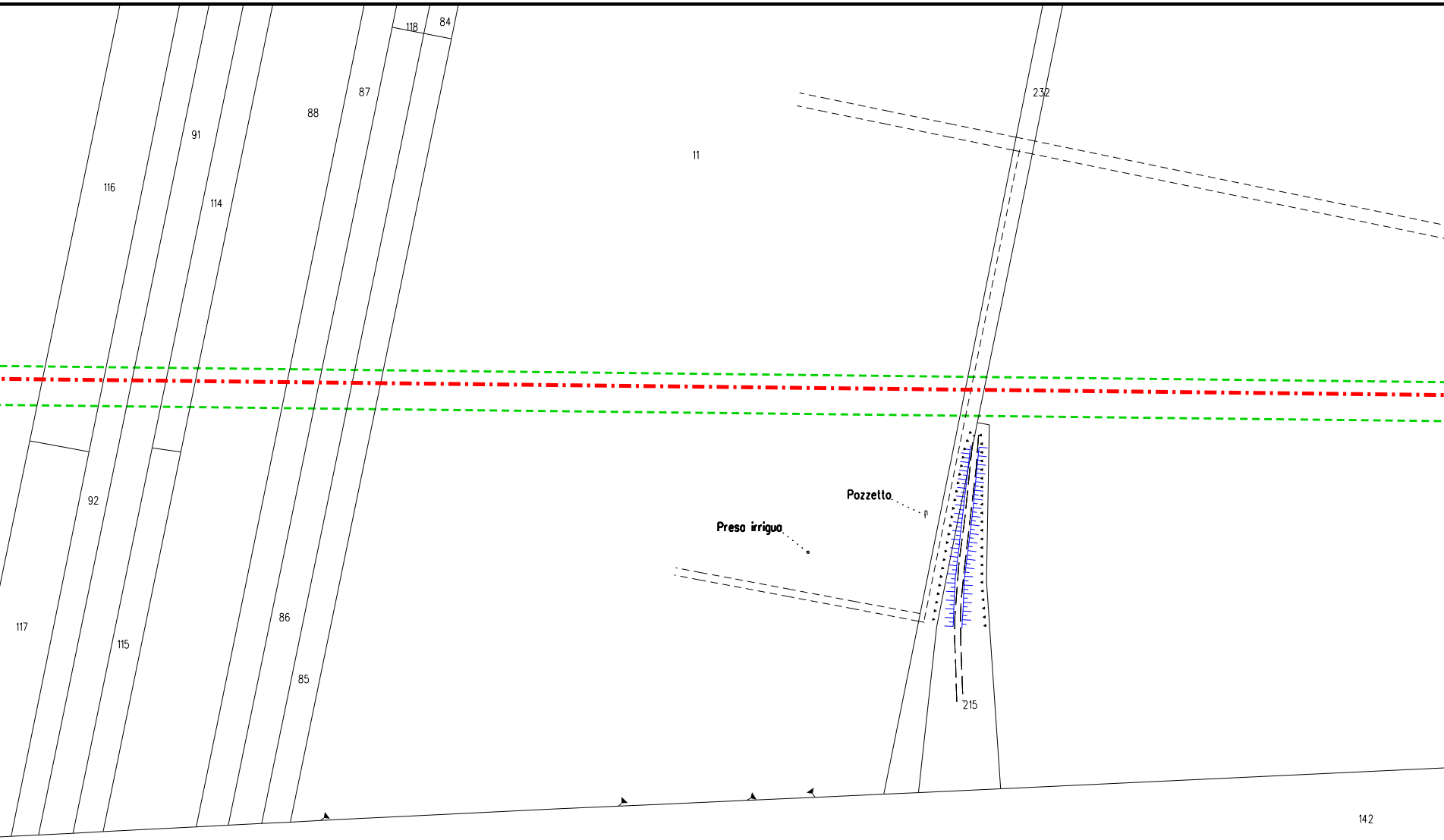
118
84
87
88
91
116
114
11
232
92
Pozzetto
Preso irriguo
117
115
86
85
215
142

Com. di SAN SEVERO (FG)

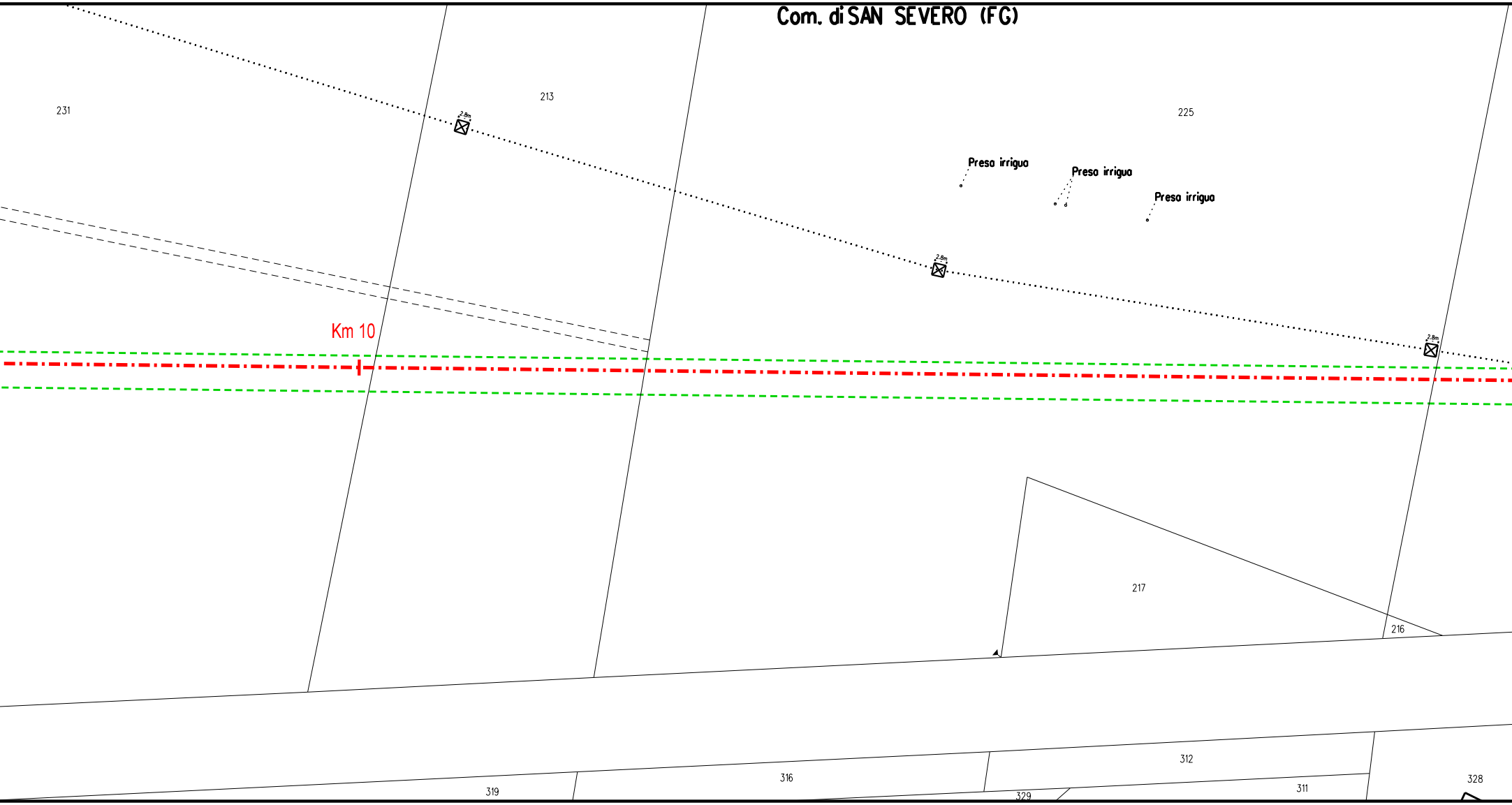
Com. di SAN SEVERO (FG)
231
213
225
2.8m
2.8m
2.8m
Preso irriguo
Preso irriguo
Preso irriguo
Km 10
217
216
312
316
319
311
329
328

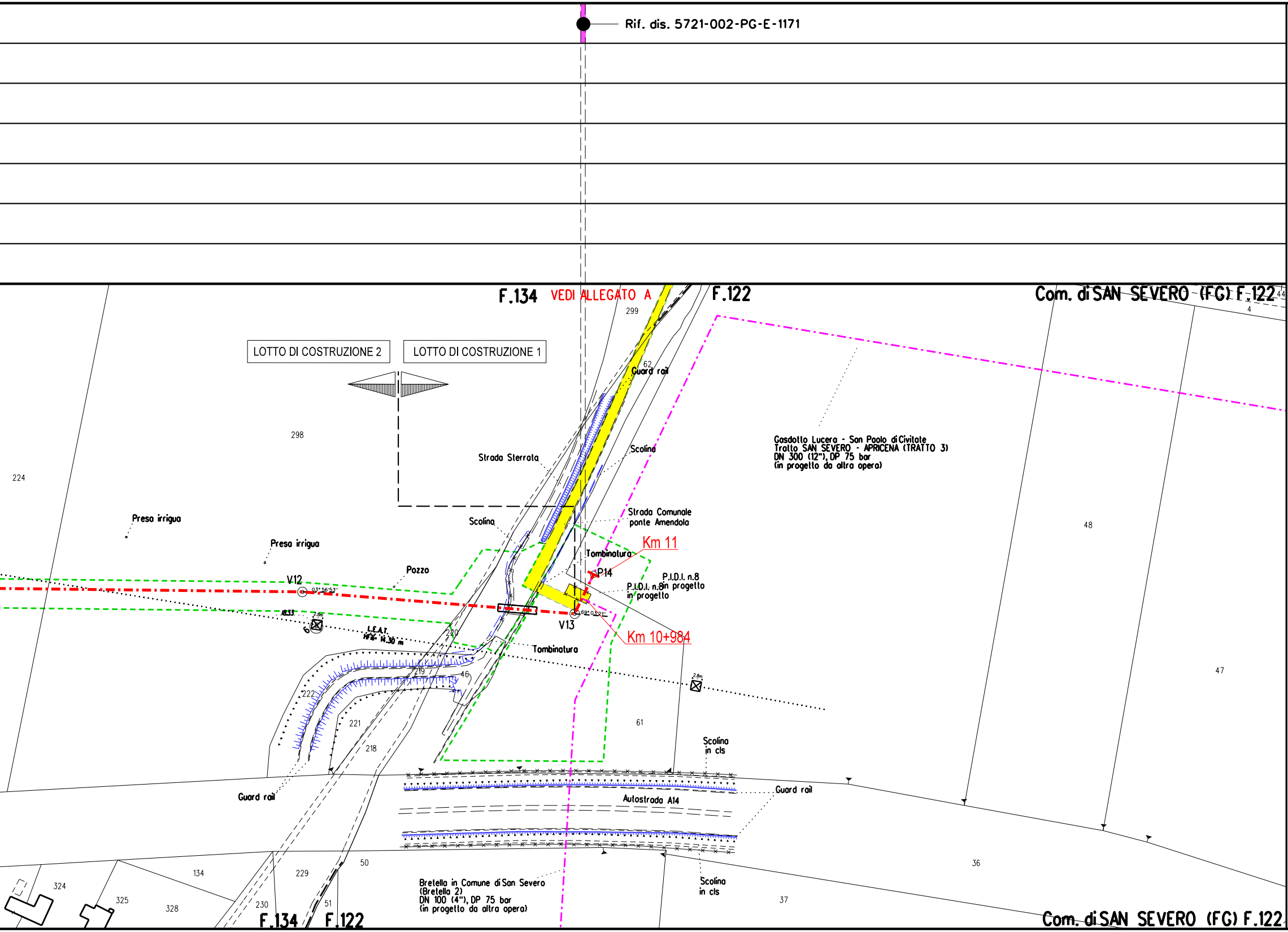
Rif. dis. 5721-002-PG-E-1171
F.134
VEDI ALLEGATO A
F.122
Com. di SAN SEVERO (FG) F.122
299
LOTTO DI COSTRUZIONE 2
LOTTO DI COSTRUZIONE 1
62
Guard rail
298
Strada Sterrata
Scolina
Gasdotto Lucera - San Paolo di Civitate
Tratto SAN SEVERO - APRICENA (TRATTO 3)
DN 300 (12"), DP 75 bar
(in progetto da altra opera)
224
Strada Comunale
ponte Amendola
48
Preso irrigua
Scolina
Km 11
Preso irrigua
Tombinatura
P14
Pozzo
P.I.D.I. n.8
in progetto
P.I.D.I. n.8
in progetto
V12
03°56'53"
1833
2.8m
6
L.E.A.T.
Hf= 14.30 m
220
69°03'21"
V13
Km 10+984
Tombinatura
47
219
46
222
2.8m
221
61
218
Scolina
in cls
Guard rail
Autostrada A14
Guard rail
50
36
134
229
324
Scolina
in cls
325
Bretella in Comune di San Severo
(Bretella 2)
DN 100 (4"), DP 75 bar
(in progetto da altra opera)
328
230
51
37
F.134
F.122
Com. di SAN SEVERO (FG) F.122

ALLEGATO A

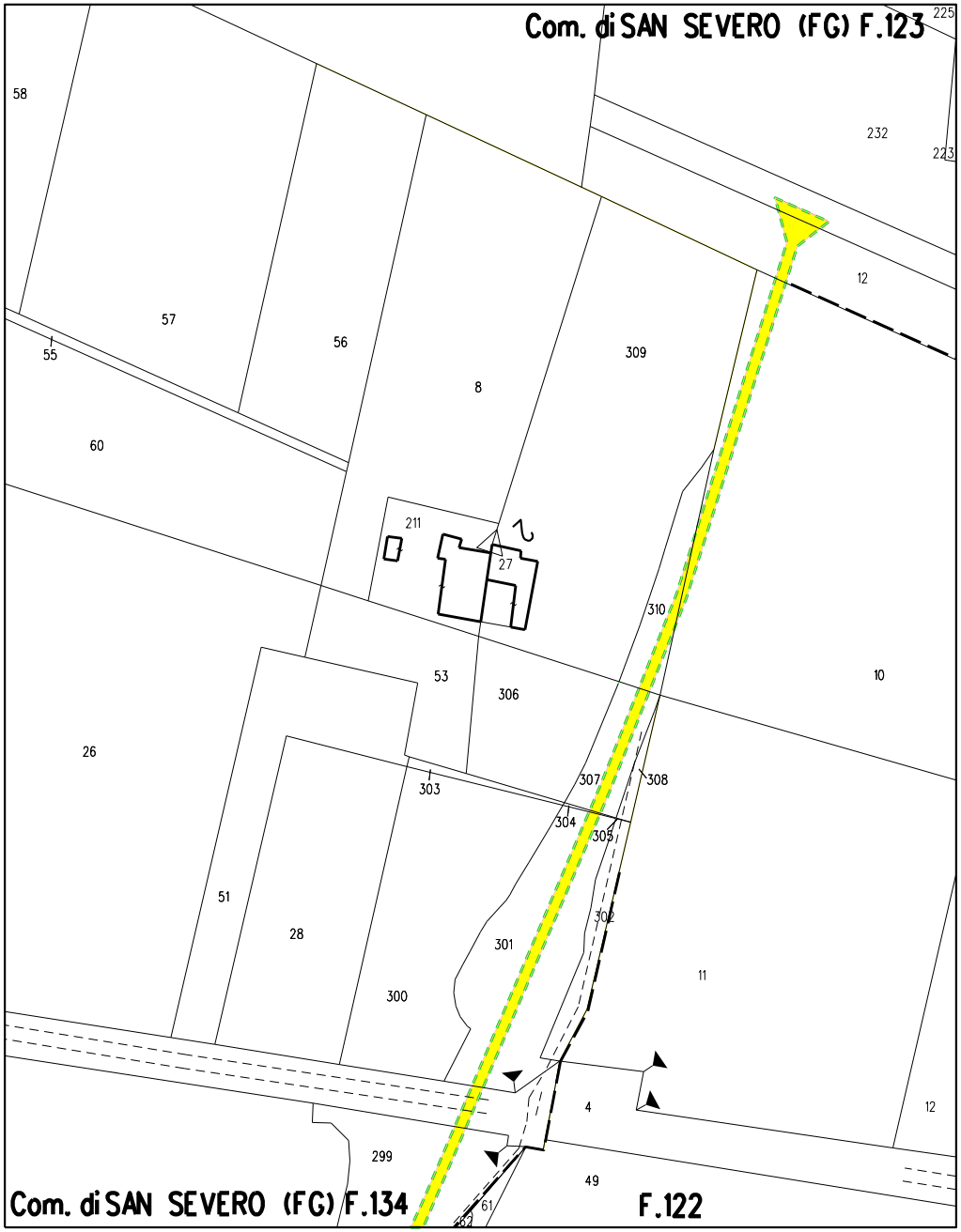
Com. di SAN SEVERO (FG) F.123
225
58
232
223
12
57
55
56
8
309
60
211
27
310
10
53
306
26
303
307
308
304
305
51
28
302
301
11
300
4
12
299
49
61
62
Com. di SAN SEVERO (FG) F.134
F.122

LEGENDA

Metanodotto in progetto

Condotta in progetto da altra opera

Attraversamento con Tubo di Protezione

Attraversamento in T.O.C.

◎ V1 Vertice

○ P2 Picchetto

🟨 Impianti in progetto e
Strade di accesso definitive

⬚ Aree di occupazione temporanea

VEGETAZIONE REALE

🟫 Filari arborei

TIPOLOGIA RIPRISTINO

🟫 Filare

🟪 Mascheramento impianti e punti di linea

Nota: Fogli Catastali aggiornati a Gennaio 2021

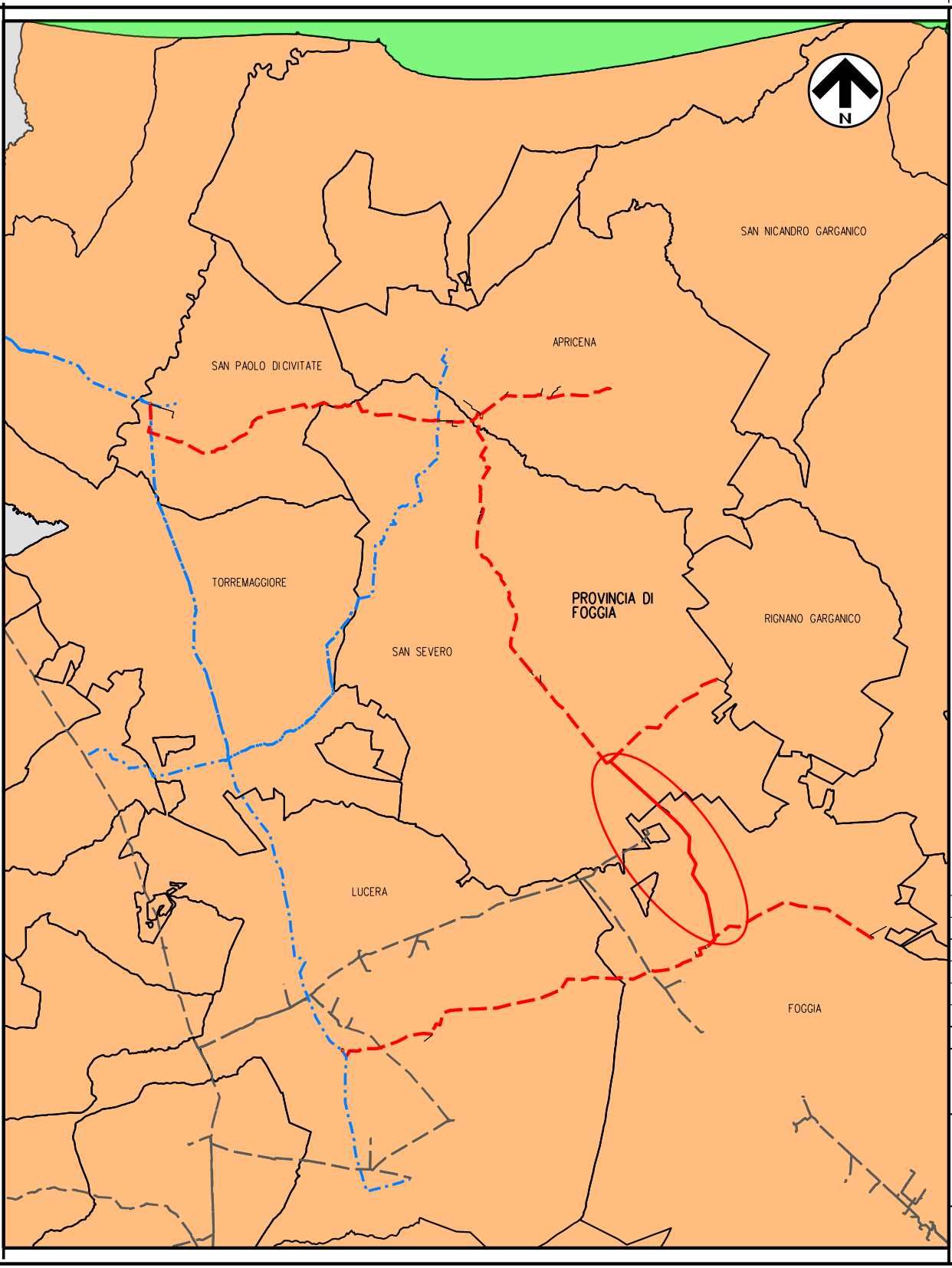
N
SAN NICANDRO GARGANICO
APRICENA
SAN PAOLO DICIVITATE
TORREMAGGIORE
PROVINCIA DI FOGGIA
RIGNANO GARGANICO
SAN SEVERO
LUCERA
FOGGIA

Il presente disegno e' di proprieta' aziendale - La societa' tutelera' i propri diritti a termine di legge.

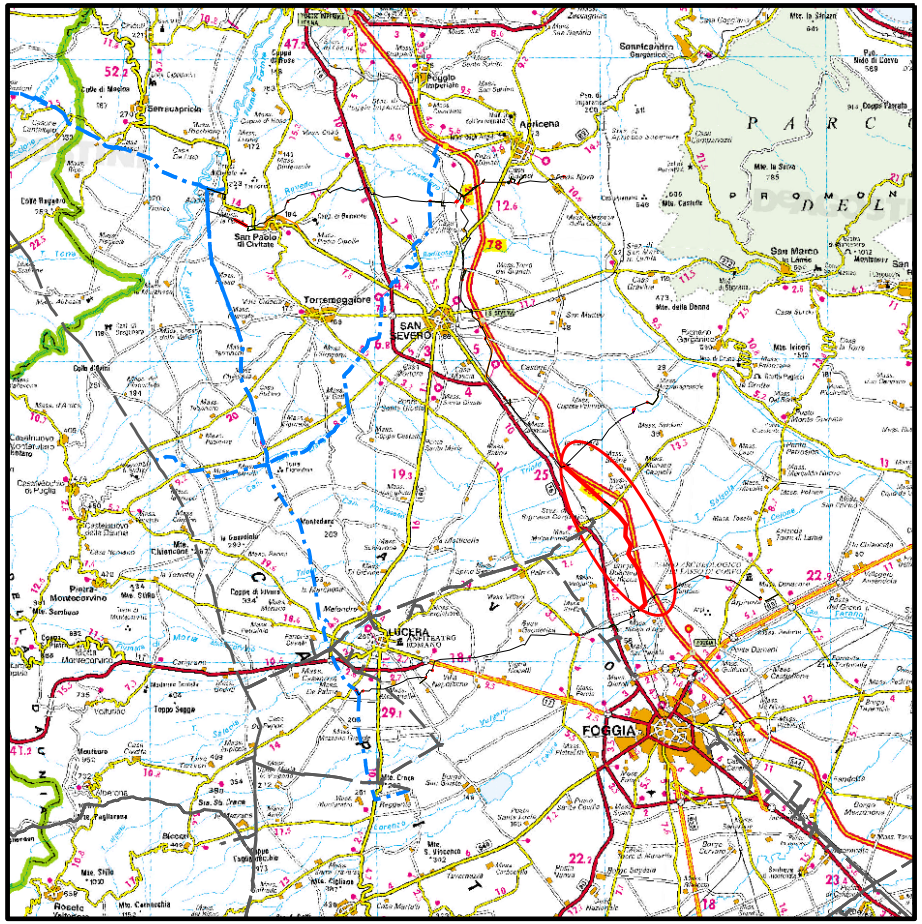
Apricena
San Paolo di Civitate
Torremaggiore
SAN SEVERO
LUCERA
FOGGIA
P A R C O
D E L

Nei Comuni di Foggia (FG) e San Severo (FG)

Rev.	DATA	DESCRIZIONE	ELABORATO	VERIFICATO	APPROVATO
2	29/08/2023	Aggiornamento a seguito parere MiTE n.462 del 6/4/22 - emissione per enti	V.PELLICCIA	F.VITALI	H.D.AIUDI
1	17/03/2023	EMISSIONE PER APPALTO	V.PELLICCIA	F.VITALI	H.D.AIUDI
0	23/09/2022	EMISSIONE PER ENTI	V.PELLICCIA	F.VITALI	H.D.AIUDI

FERRINI FRANCESCO
2023.09.04 10:31:47
CN=FERRINI FRANCESCO
C=IT
2.5.4.4=FERRINI
2.5.4.42=FRANCESCO
RSA/2048 bits

PROGETTISTA

Rif. Tfm: [illegible]09-2E-DB-D-1108

COMMESSA 5721

UNITA' 002

METANODOTTO: LUCERA - SAN PAOLO CIVITATE
TRATTO: FOGGIA - SAN SEVERO (Tratto 2)
DN 300 (12"), DP 75 bar

DIS. N. PG-E-1108

REVISIONE 2

PLANIMETRIA CATASTALE CON INDIVIDUAZIONE DELLE TIPOLOGIE FORESTALI E DEI RIPRISTINI VEGETAZIONALI

FG. 1 DI 1

SCALA 1:2000