DATI TECNICI FUNZIONALI

MASCHERAMENTO IMPIANTI DI LINEA
(Rif. disegno mascheramento impianti)

CONFINI AMMINISTRATIVI

DATI CARATTERISTICI

DATI DI COSTRUZIONE

PRESSIONE DI PROGETTO 75.0 bar
PRESSIONE MASSIMA DI ESERCIZIO (MOP)
GRADO DI UTILIZZAZIONE DICHIARATO
DIAMETRO PREVALENTE = 300.0 (DN)

REALIZZATO IN CONFORMITA' AL D.M. 17/04/2008
CONFORMITA' AL D.M NUMERO D.M. 17/04/2008
PER MODIFICHE REALIZZATE SUCCESSIVAMENTE

RIVESTIMENTO GIUNTI DI SALDATURA

Fasce Termorestringenti

DATI GENERALI

DN		SP			
	300		9.5	[UNI-EN]	19944.00 m

LUNGHEZZA TOTALE IMPIANTO 19944.00 m.

FASE EMISSIONE Progetto

PLANIMETRIA 1:2000

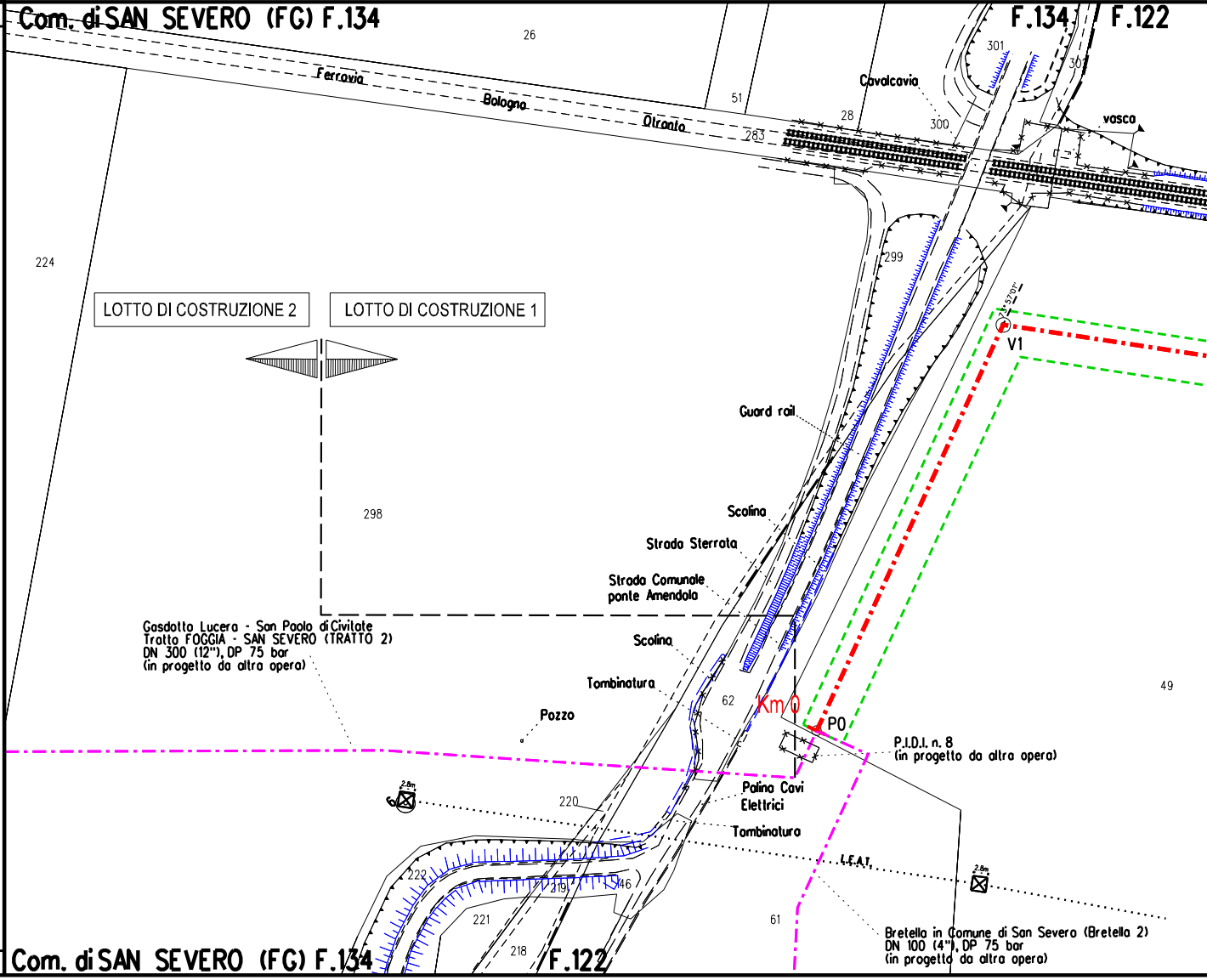

Com. di SAN SEVERO (FG) F.134
F.134
F.122
26
Ferrovia
Bologna
Otranto
283
51
28
Cavalcavia
300
301
301
vasca
224
299
LOTTO DI COSTRUZIONE 2
LOTTO DI COSTRUZIONE 1
73°57'01"
V1
Guard rail
Scolina
Strada Sterrata
Strada Comunale
ponte Amendola
298
Gasdotto Lucera - San Paolo di Civitate
Tratto FOGGIA - SAN SEVERO (TRATTO 2)
DN 300 (12"), DP 75 bar
(in progetto da altra opera)
Scolina
Tombinatura
Pozzo
62
Km 0
P0
49
P.I.D.I. n. 8
(in progetto da altra opera)
2.8m
Palina Cavi
Elettrici
220
Tombinatura
L.E.A.T.
2.8m
222
219
46
221
61
218
Bretella in Comune di San Severo (Bretella 2)
DN 100 (4"), DP 75 bar
(in progetto da altra opera)
Com. di SAN SEVERO (FG) F.134
F.122

CONFINI AMMINISTRATIVI

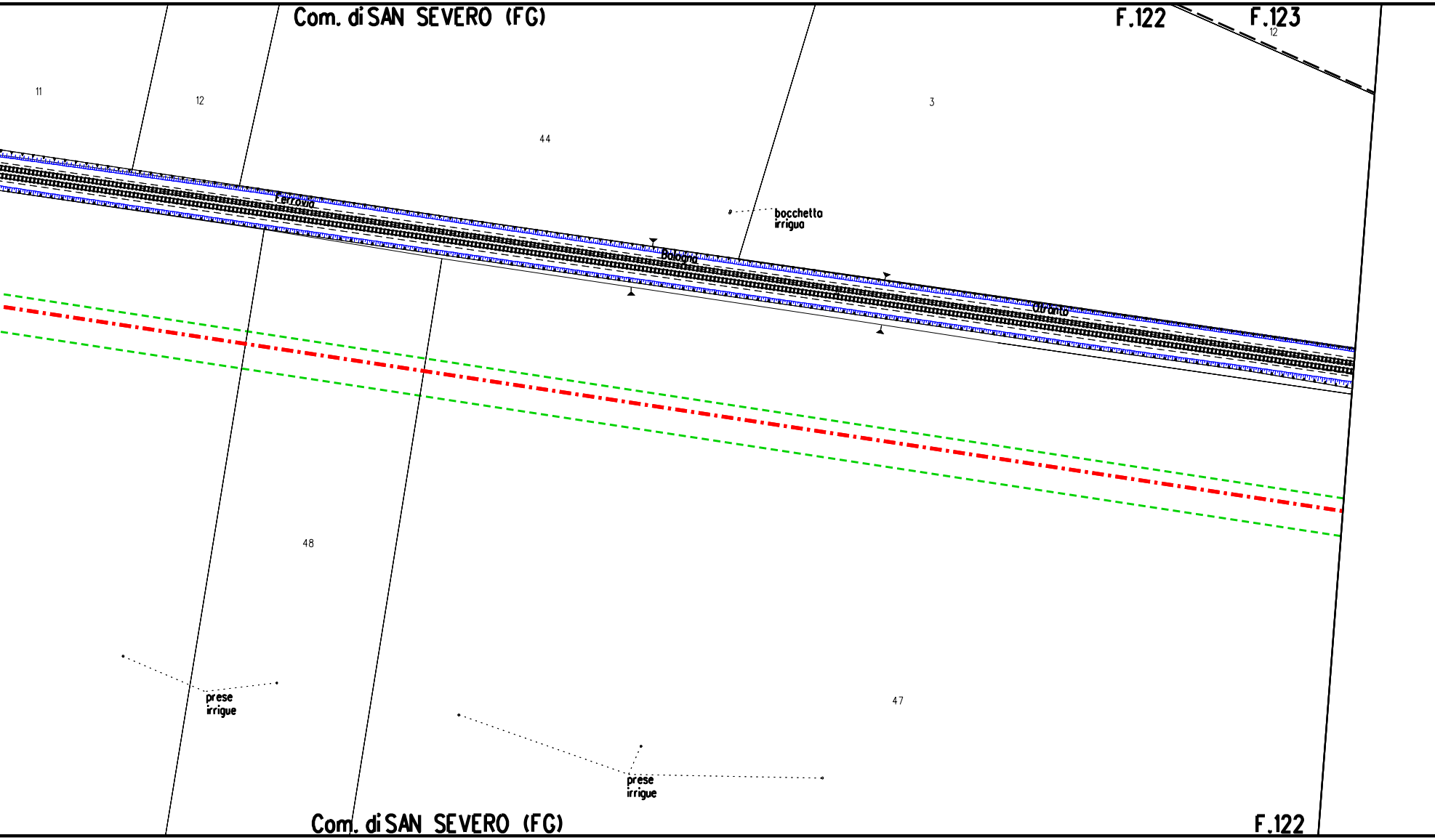
Com. di SAN SEVERO (FG)
F.122
F.123
12
11
12
44
3
Ferrovia
Bologna
Otranto
bocchetto irriguo
48
prese irrigue
47
prese irrigue
Com. di SAN SEVERO (FG)
F.122

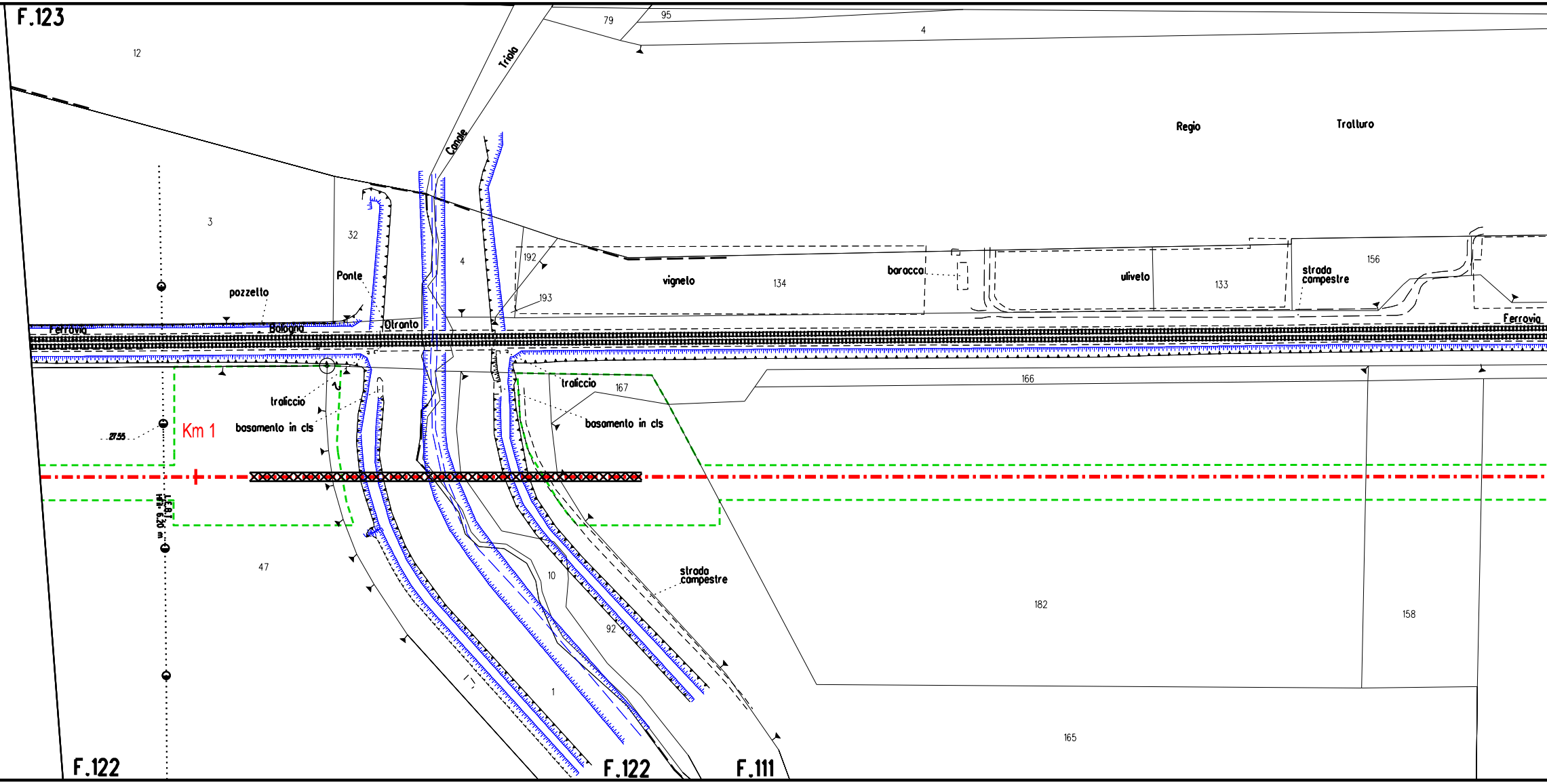
F.123
12
79
95
4
Triolo
Canale
Regio
Tratturo
3
32
4
192
193
Ponte
pozzetto
vigneto
134
baracca
uliveto
133
strada campestre
156
Ferrovia
Bologna
Otranto
Ferrovia
traliccio
basamento in cls
traliccio
167
basamento in cls
166
27.55
Km 1
L.E.B.T. h fili 6,20 m.
47
10
92
1
strada campestre
182
158
165
F.122
F.122
F.111

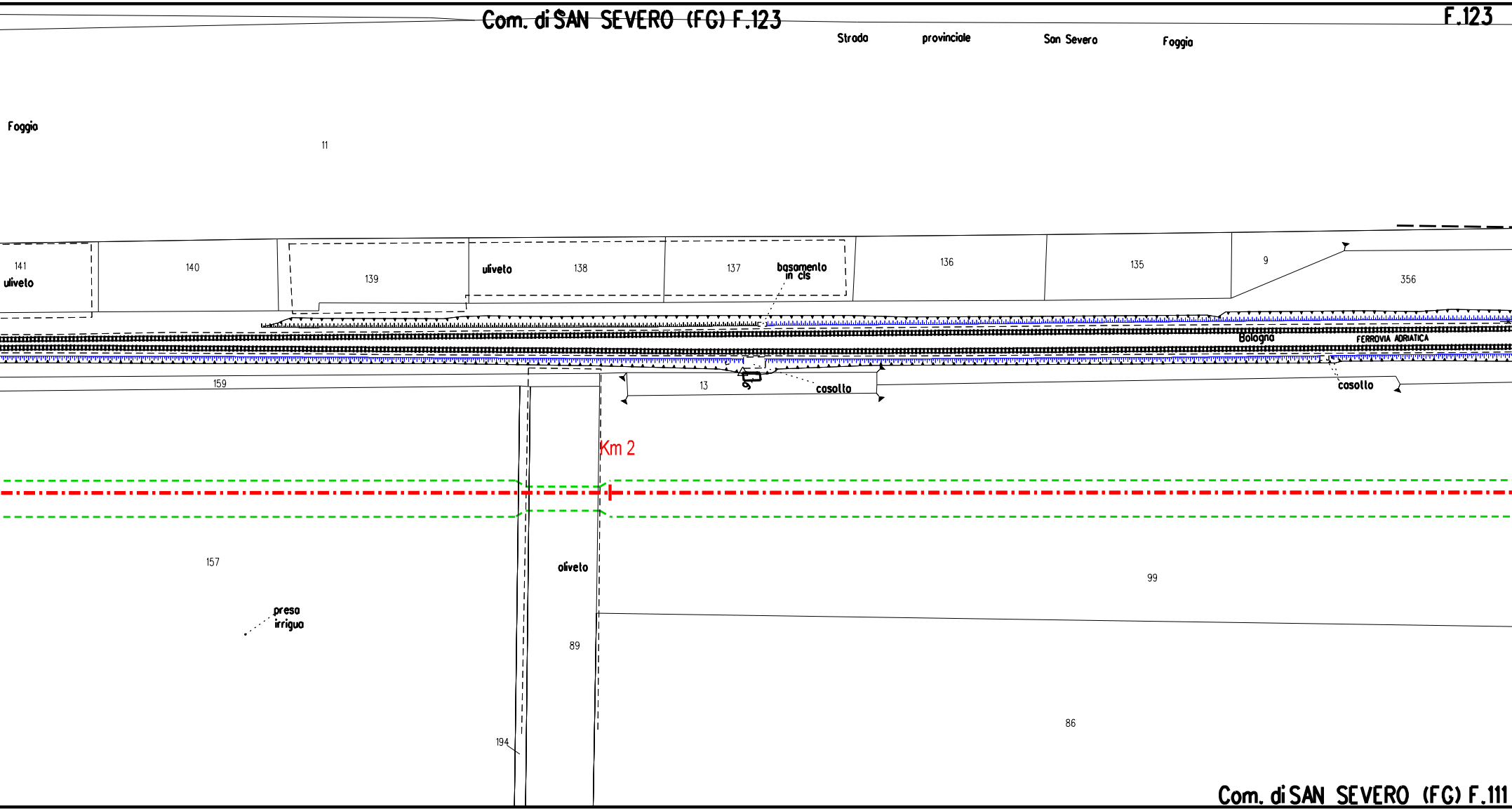
Com. di SAN SEVERO (FG) F.123
F.123
Strada provinciale San Severo Foggia
Foggia
11
141
uliveto
140
139
uliveto
138
137
basamento in cls
136
135
9
356
Bologna
FERROVIA ADRIATICA
159
13
casotto
casotto
Km 2
157
oliveto
99
presa irrigua
89
86
194
Com. di SAN SEVERO (FG) F.111

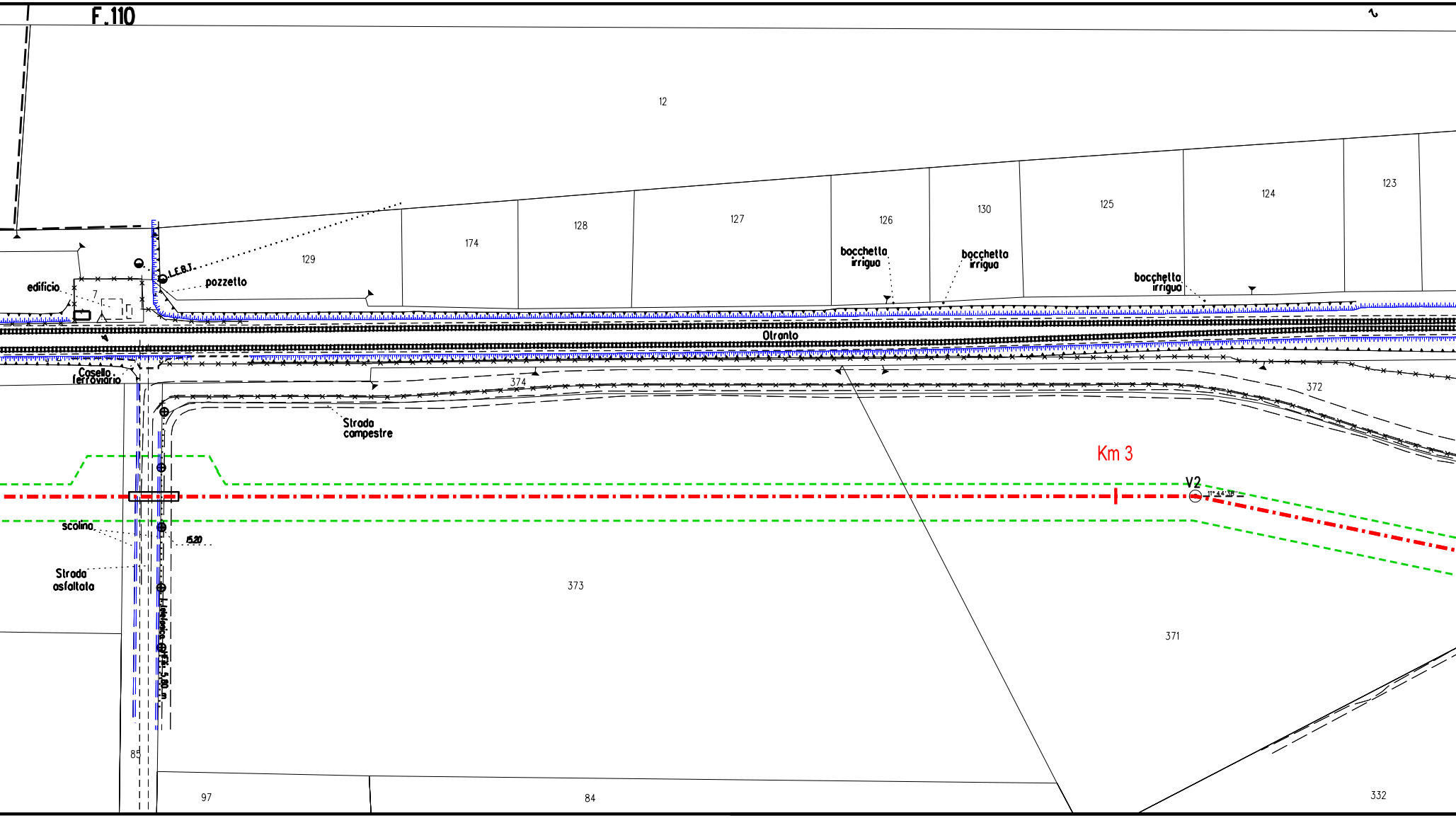

F.110
12
129
174
128
127
126
130
125
124
123
edificio
7
L.E.B.T.
pozzetto
bocchetta irrigua
bocchetta irrigua
bocchetta irrigua
Otranto
Casello ferroviario
374
372
Strada campestre
Km 3
V2
11° 44' 38''
scolina
15.20
Strada asfaltata
Telefonica H=5.80 m
373
371
85
97
84
332

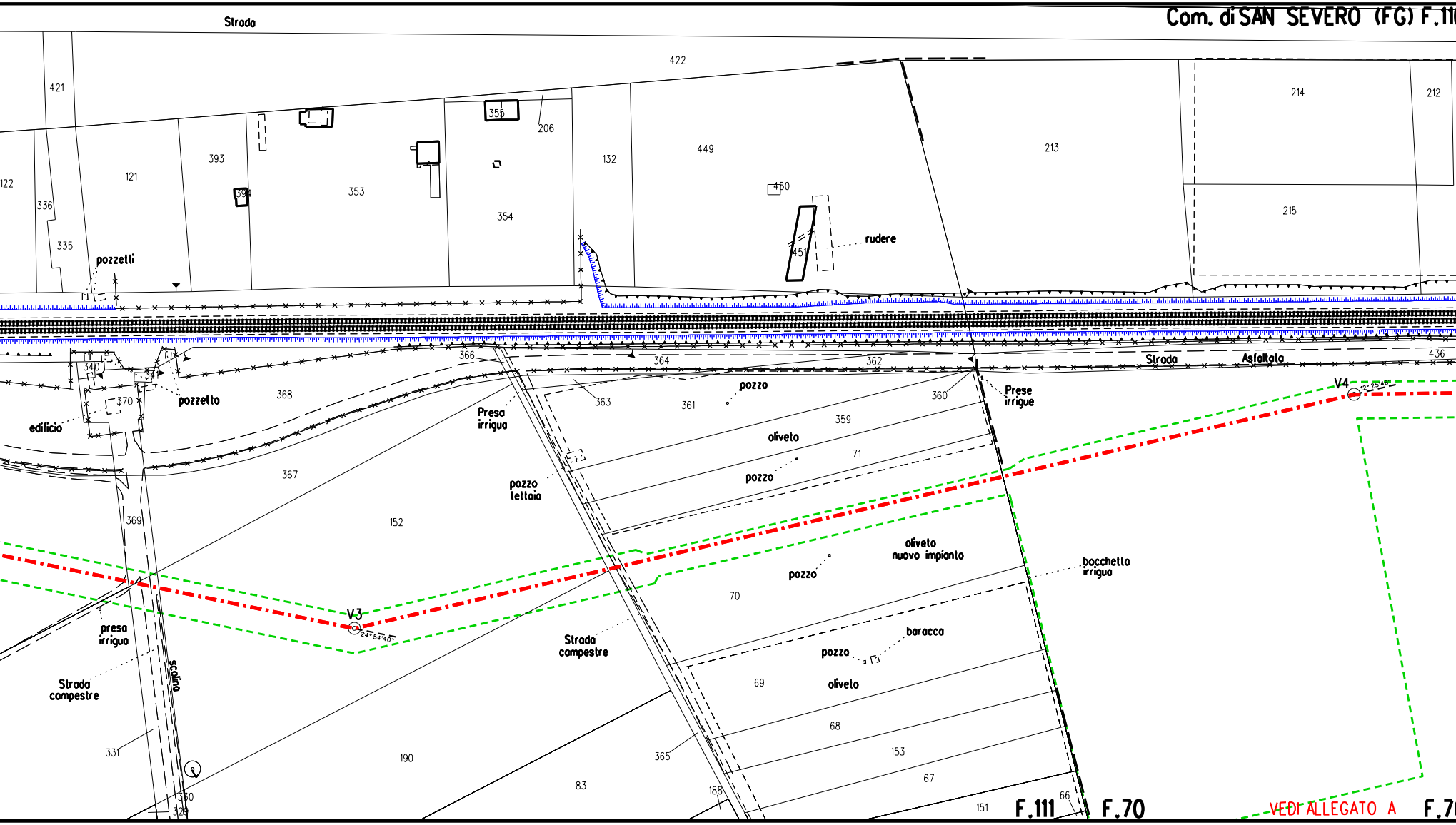
Com. di SAN SEVERO (FG) F.11
Strada
422
421
206
355
122
121
393
353
354
132
449
213
214
212
215
336
394
450
335
451
rudere
pozzetti
Strada
Asfaltata
436
366
364
362
340
370
pozzetto
368
363
361
pozzo
360
Prese
irrigue
V4
edificio
Preso
irrigua
359
oliveto
71
367
pozzo
tettoia
pozzo
369
152
oliveto
nuovo impianto
bocchetto
irrigua
pozzo
70
V3
preso
irriguo
Strada
campestre
baracca
pozzo
scolina
Strada
campestre
69
oliveto
68
331
190
365
153
67
83
188
66
360
151
329
F.111
F.70
VEDI ALLEGATO A
F.70

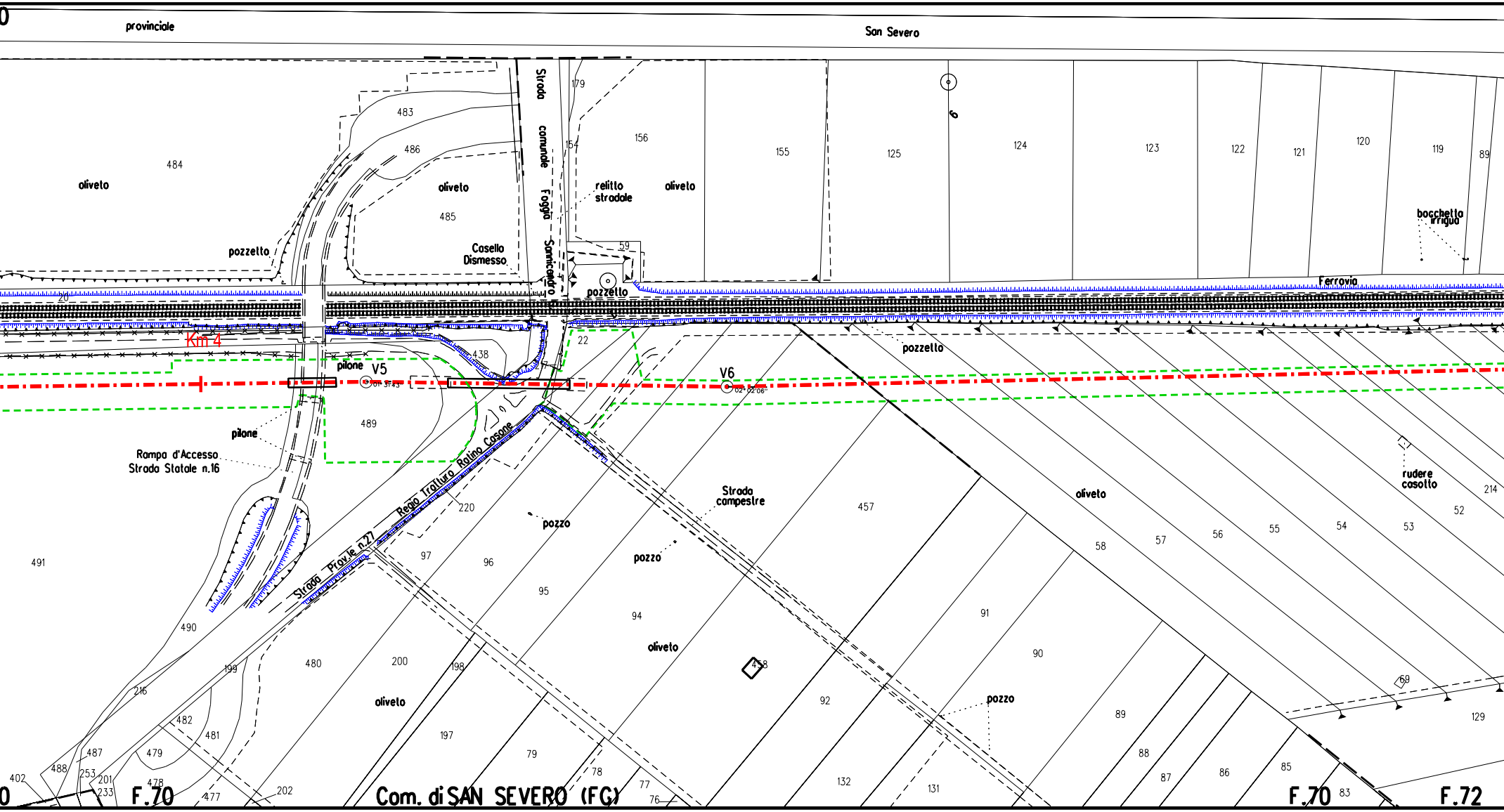
provinciale
San Severo
Strada comunale Foggia - Sannicandro
179
483
484
486
oliveto
485
oliveto
154
156
relitto stradale
oliveto
155
125
124
123
122
121
120
119
89
bocchetto irriguo
pozzetto
Casello Dismesso
59
pozzetto
Ferrovia
20
Km 4
438
pilone
V5
22
V6
pozzetto
489
pilone
Rampa d'Accesso Strada Statale n.16
Rego Tratturo Ratino Casone
220
pozzo
Strada campestre
pozzo
457
oliveto
58
57
56
55
54
53
52
214
rudere casotto
491
Strada Prov.le n.27
97
96
95
94
91
490
oliveto
90
480
200
198
458
199
216
oliveto
92
pozzo
89
69
129
482
481
197
79
88
487
479
78
87
86
85
402
488
253
201
233
478
477
202
77
76
132
131
83
F.70
Com. di SAN SEVERO (FG)
F.70
F.72

Rif. dis. 5721-003-PG-E-1170

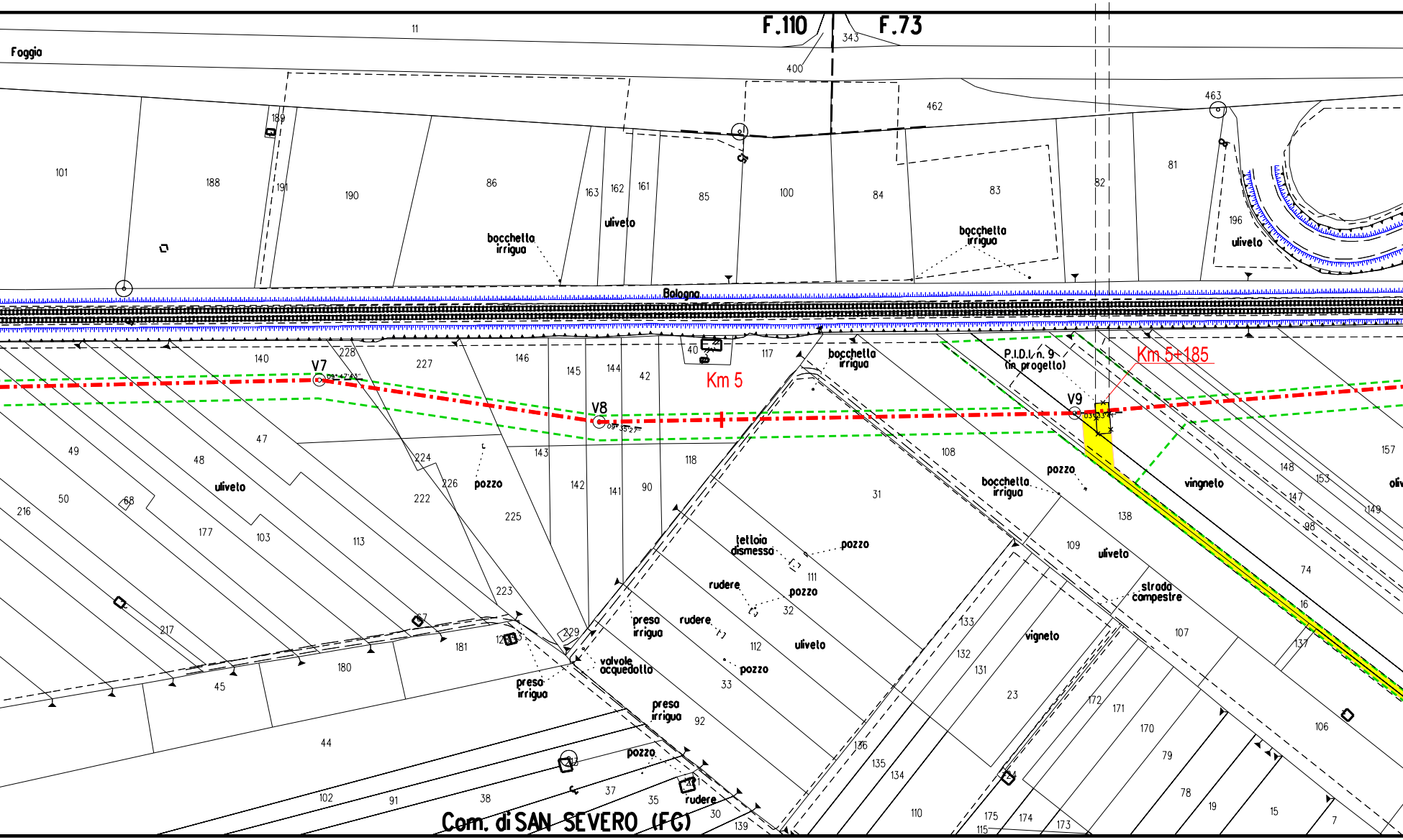
F.110
F.73
Foggia
Bologna
V7
V8
V9
Km 5
Km 5+185
P.I.D.I. n. 9
(in progetto)
bocchetta irrigua
uliveto
vigneto
vingneto
pozzo
tettoia dismesso
rudere
preso irrigua
valvole acquedotto
strada campestre
Com. di SAN SEVERO (FG)
11
343
400
462
463
101
188
189
191
190
86
163
162
161
85
100
84
83
82
81
196
140
228
227
146
145
144
42
40
117
108
31
138
157
148
153
147
149
98
74
16
137
106
107
109
111
32
112
33
92
49
48
47
50
68
216
177
103
113
224
226
222
225
143
142
141
90
118
223
229
217
180
181
45
44
102
91
38
37
35
30
139
136
135
134
133
132
131
23
110
115
175
174
173
172
171
170
79
78
19
15
7

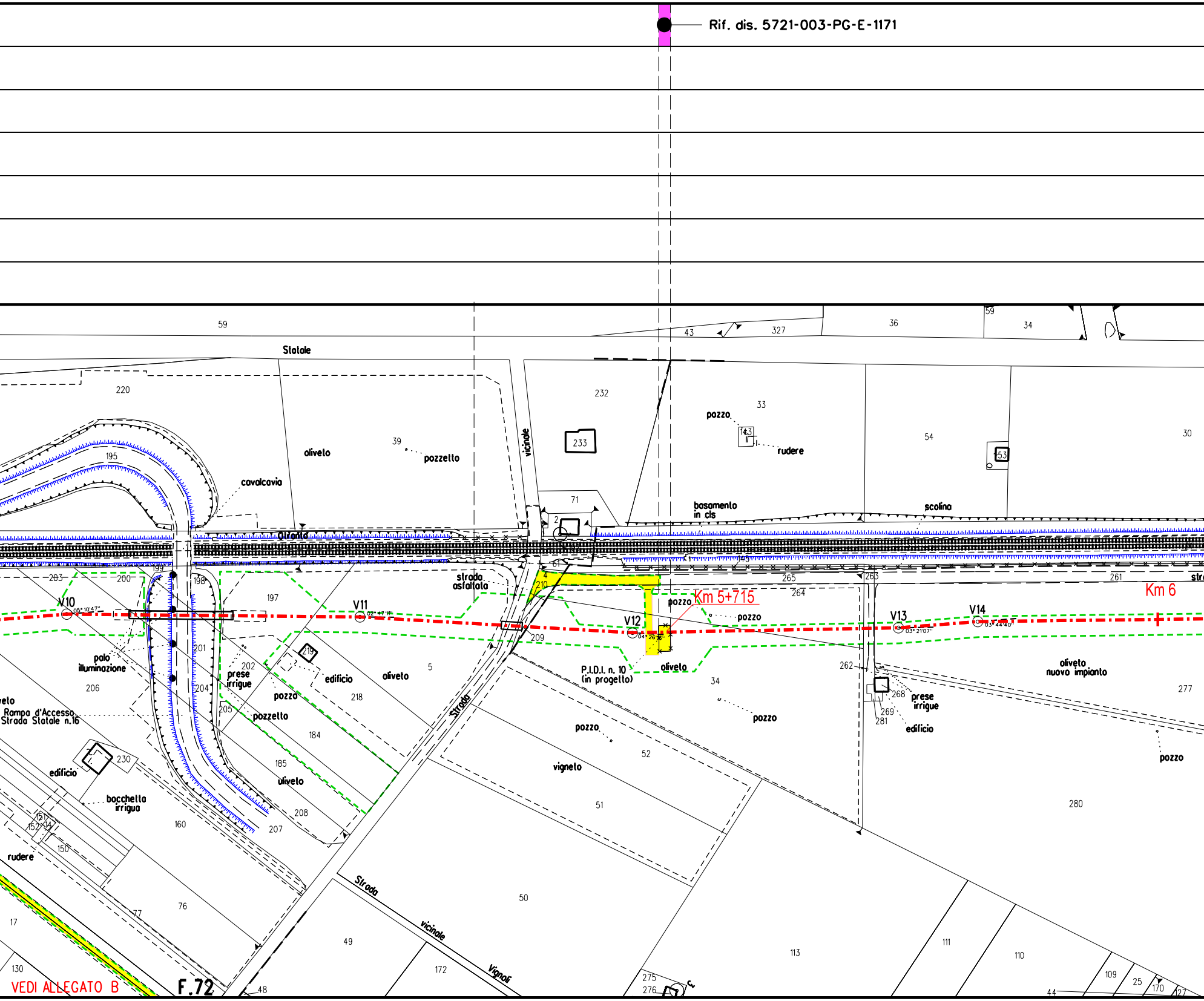
Rif. dis. 5721-003-PG-E-1171
Statale
oliveto
pozzetto
cavalcavia
vicinale
233
pozzo
rudere
basamento in cls
scolina
strada asfaltata
Km 5+715
Km 6
V10
V11
V12
V13
V14
pozzo
P.I.D.I. n. 10 (in progetto)
oliveto
oliveto nuovo impianto
prese irrigue
edificio
pozzo
palo illuminazione
Rampa d'Accesso Strada Statale n.16
prese irrigue
pozzo
pozzetto
edificio
oliveto
Strada
vigneto
pozzo
edificio
bocchetta irrigua
rudere
Strada vicinale Vignoli
VEDI ALLEGATO B
F.72

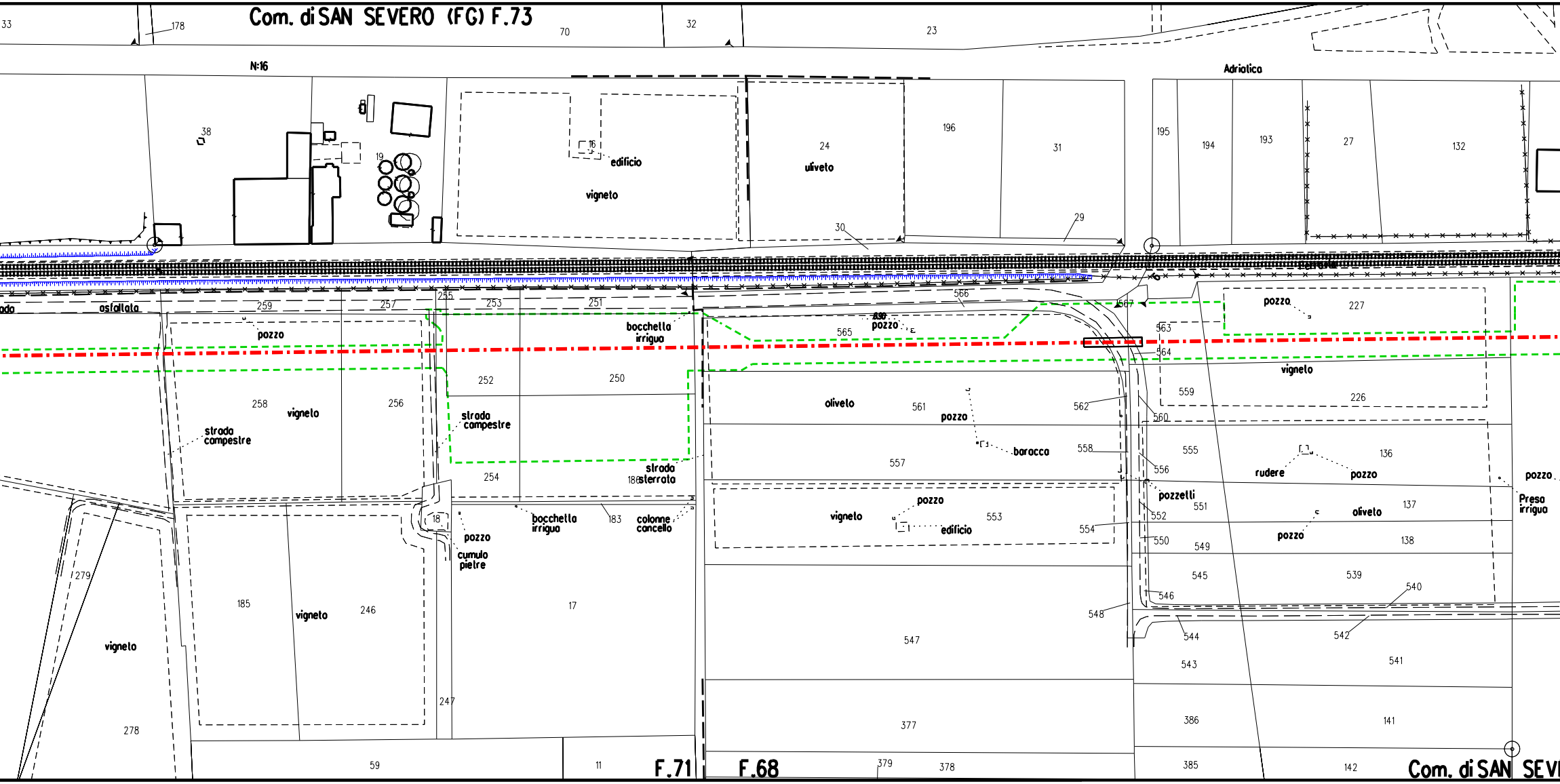
Com. di SAN SEVERO (FG) F.73
N:16
Adriatica
edificio
vigneto
uliveto
pozzo
bocchetta irrigua
strada campestre
strada sterrata
vigneto
oliveto
pozzo
baracca
pozzo
vigneto
edificio
rudere
pozzo
pozzelli
oliveto
pozzo
Presa irrigua
asfaltata
bocchetta irrigua
colonne cancello
pozzo
cumulo pietre
vigneto
vigneto
F.71
F.68
Com. di SAN SEV

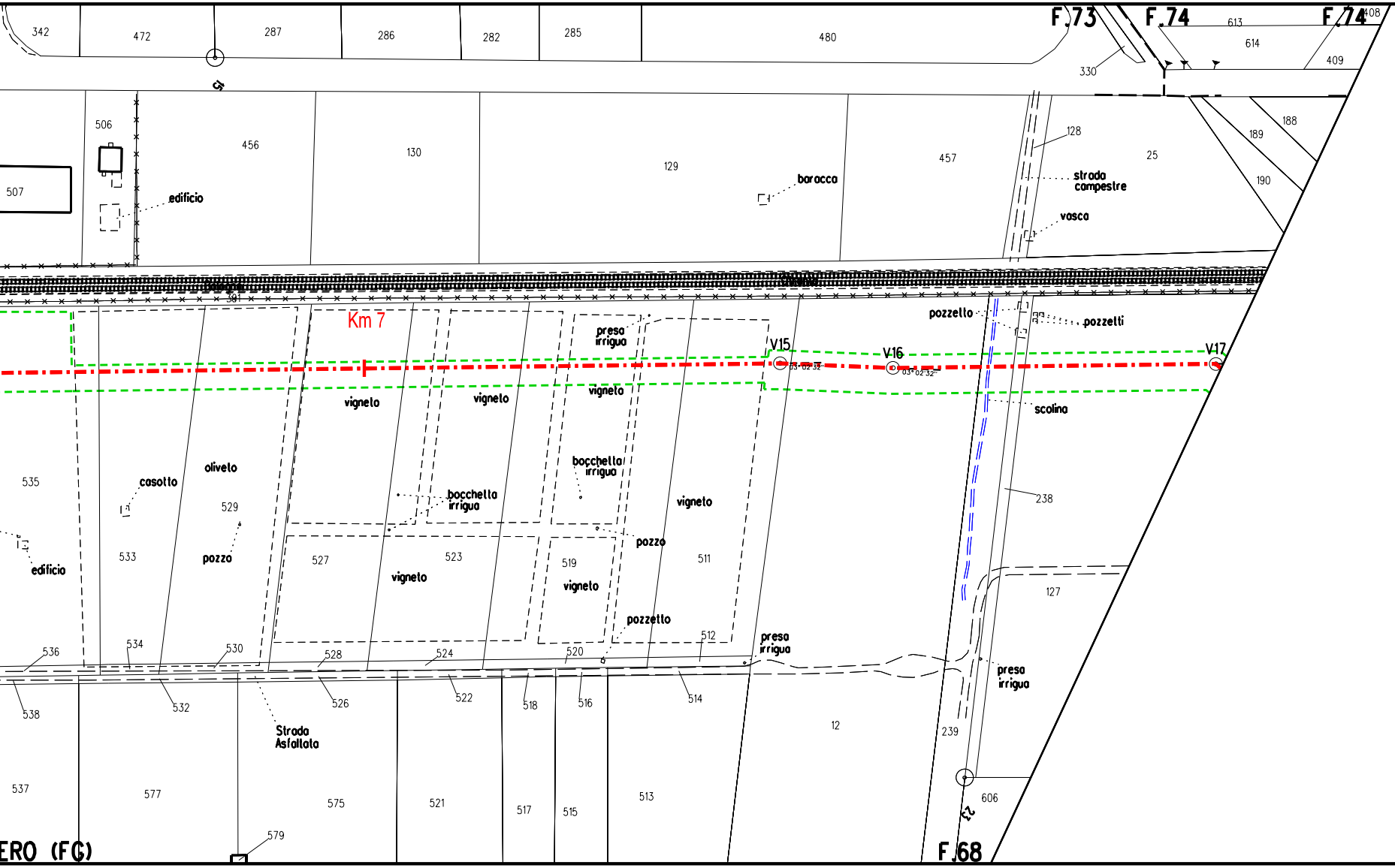
F.73
F.74
F.74
F.68
ERO (FG)
342
472
287
286
282
285
480
613
614
408
409
330
506
507
456
130
129
457
128
25
188
189
190
edificio
baracca
strada
campestre
vasca
Bologna
391
Km 7
pozzello
pozzetti
presa
irrigua
V15
V16
V17
03°02'32"
03°02'32"
vigneto
vigneto
vigneto
scolina
535
casotto
oliveto
529
bocchetta
irrigua
bocchetta
irrigua
vigneto
238
edificio
533
pozzo
527
vigneto
523
519
vigneto
pozzo
511
127
pozzetto
512
presa
irrigua
presa
irrigua
536
534
530
528
524
520
538
532
526
522
518
516
514
12
239
Strada
Asfaltata
537
577
575
521
517
515
513
606
579
15
23

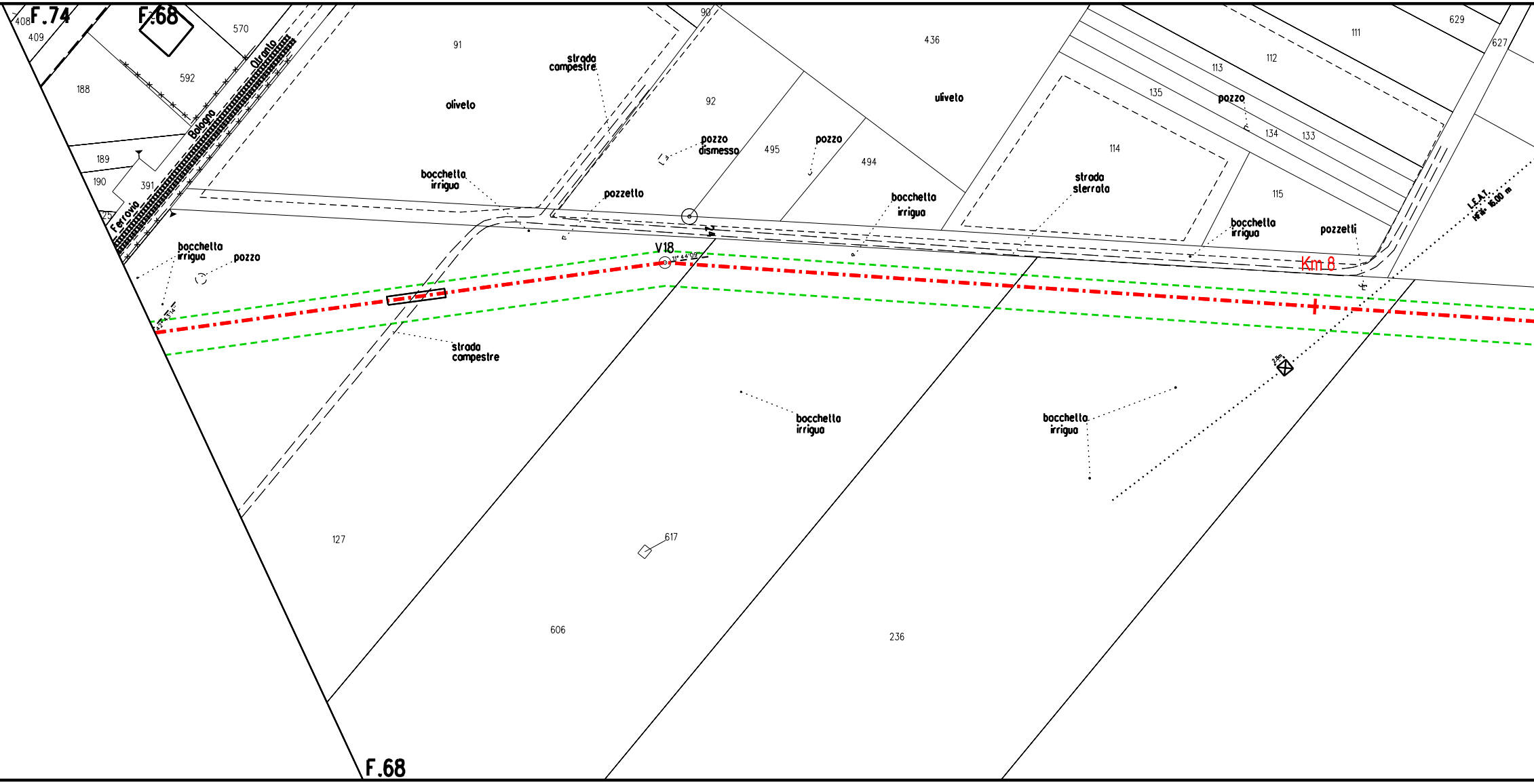
F.74
408
409
F.68
570
592
188
189
190
391
25
Ferrovia Bologna Otranto
91
olivelo
strada campestre
90
92
pozzo dismesso
495
pozzo
494
436
ulivelo
113
112
111
629
627
135
pozzo
134
133
114
strada sterrata
115
bocchetta irrigua
pozzetti
L.E.A.T. Hfili: 16.00 m
Km 8
2.8m
bocchetta irrigua
pozzetto
bocchetta irrigua
bocchetta irrigua
pozzo
42°43'14"
V18
11°44'09"
strada campestre
bocchetta irrigua
bocchetta irrigua
127
617
606
236
F.68

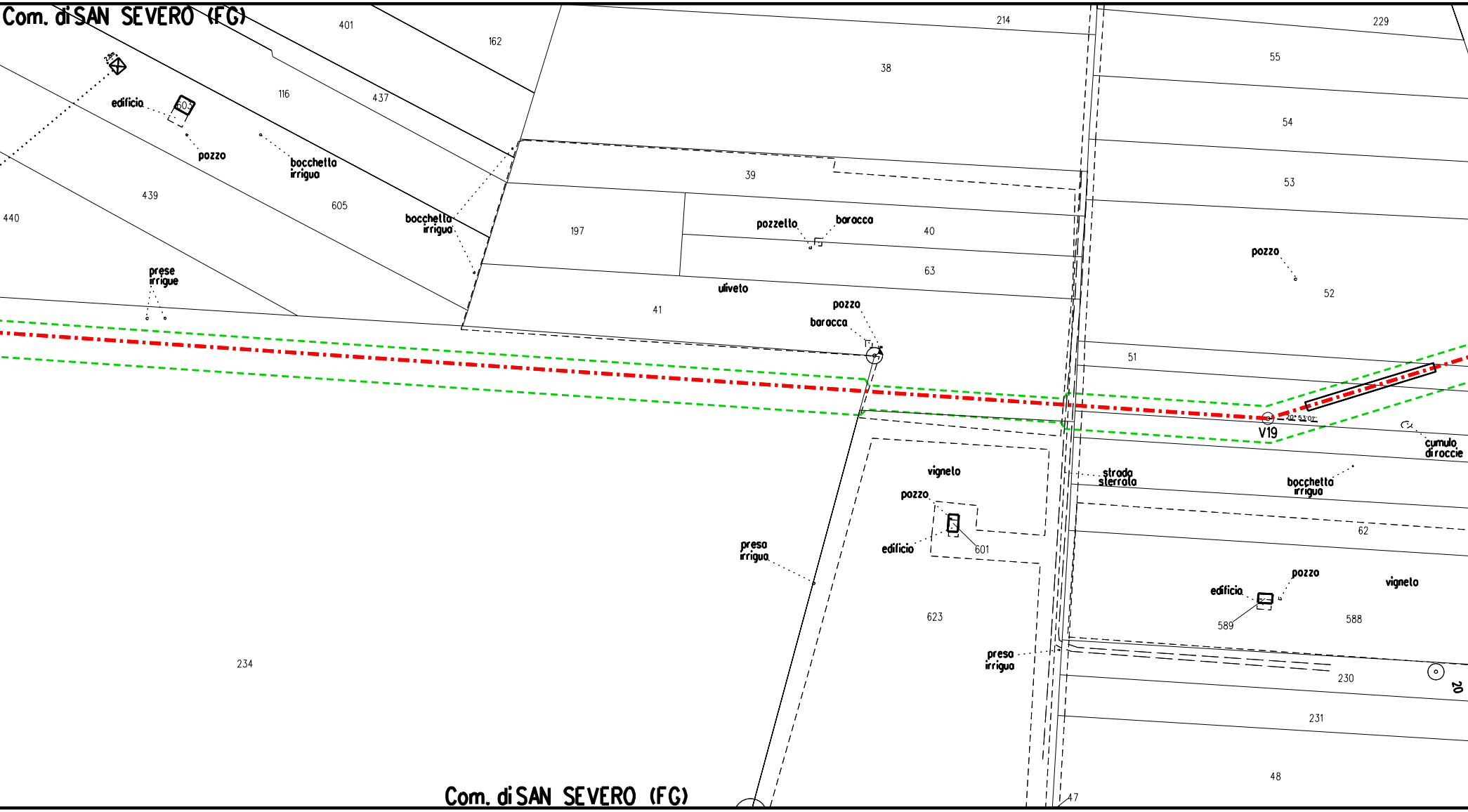
Com. di SAN SEVERO (FG)
401
162
214
229
38
55
116
437
54
edificio
603
pozzo
bocchetto irriguo
39
53
439
605
440
bocchetto irriguo
197
pozzetto
baracca
40
pozzo
63
52
prese irrigue
uliveto
41
pozzo
baracca
51
V19
cumulo di roccie
vigneto
strada sterrata
bocchetto irriguo
pozzo
edificio
601
62
preso irriguo
pozzo
edificio
vigneto
589
588
623
preso irriguo
234
230
20
231
48
47
Com. di SAN SEVERO (FG)

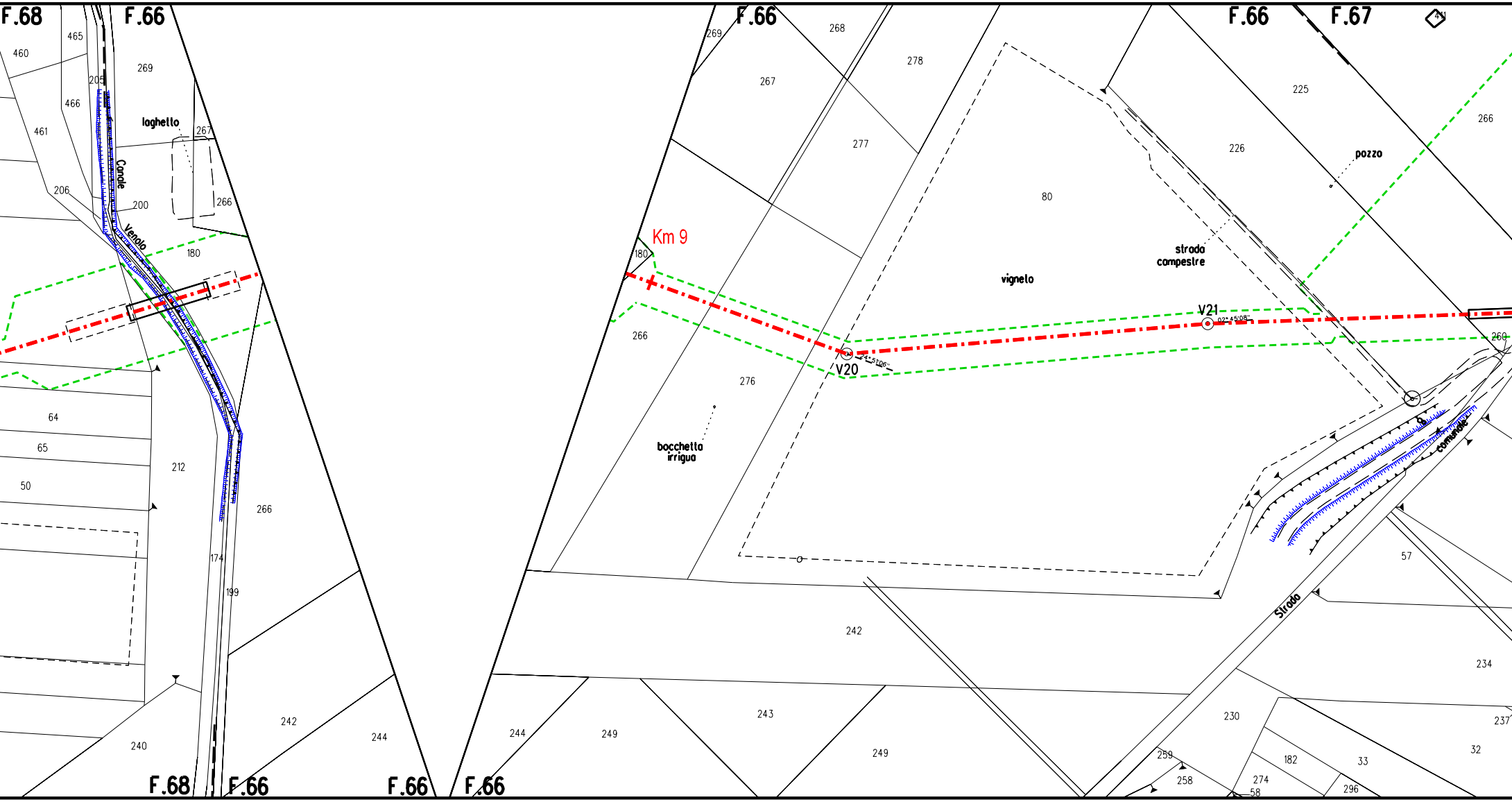
F.68
F.66
460
465
205
269
466
461
laghetto
267
Canale
206
200
266
Venolo
180
64
65
212
50
266
174
199
240
242
244
F.68
F.66
F.66
F.66
269
F.66
268
278
267
277
Km 9
180
266
276
bocchetta irrigua
V20
80
vigneto
strada campestre
V21
F.66
F.67
225
226
pozzo
266
260
Strada comunale
57
242
244
249
243
249
234
230
237
32
33
182
259
258
274
58
296

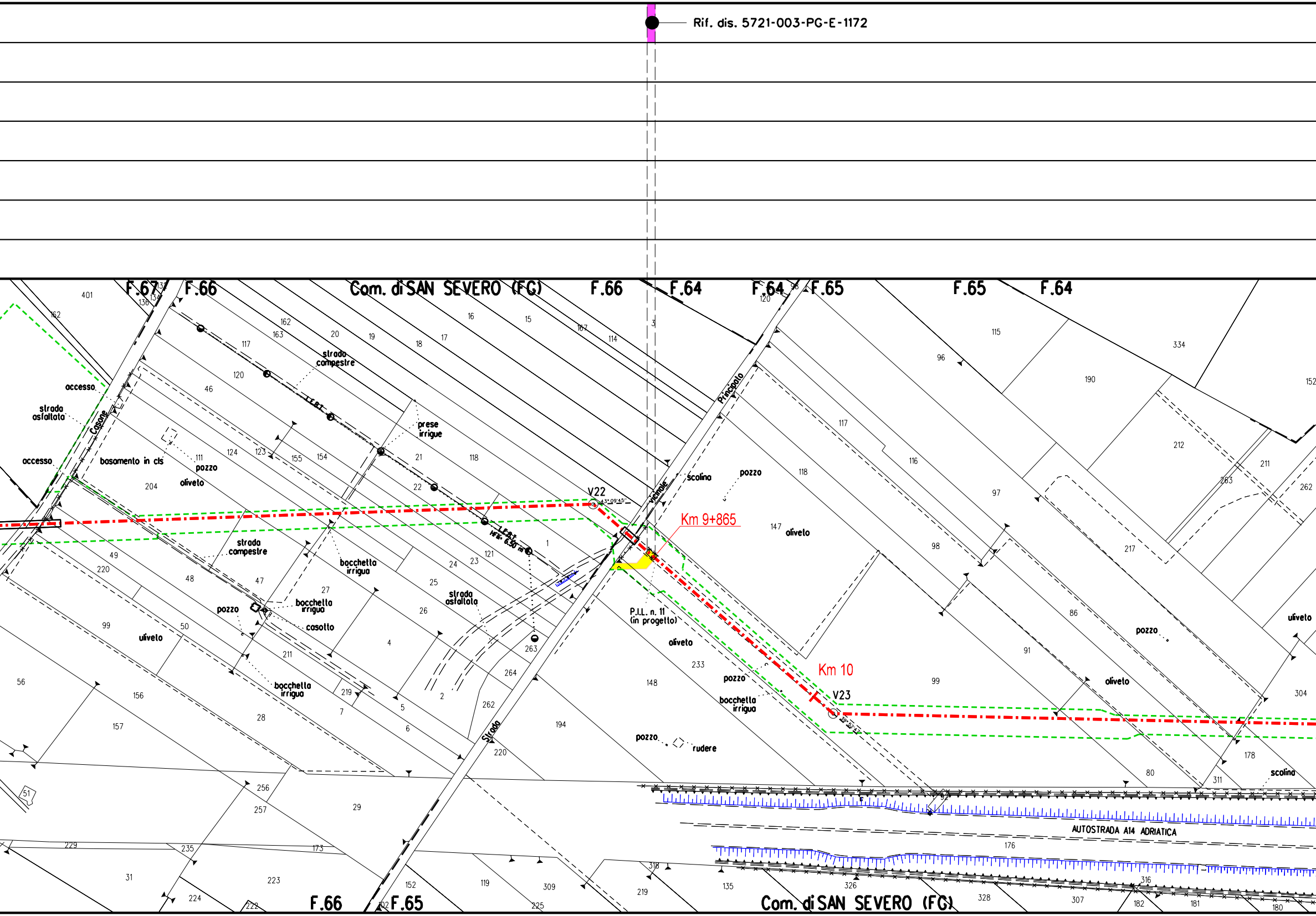
Rif. dis. 5721-003-PG-E-1172
F.67
F.66
Com. di SAN SEVERO (FG)
F.66
F.64
F.64
F.65
F.65
F.64
Casone
Principolo
Vicinale
Strada
accesso
strada asfaltata
accesso
basamento in cls
pozzo
oliveto
strada campestre
prese irrigue
L.E.R.T.
L.E.R.T. Hf= 6.50 m
strada campestre
bocchetta irrigua
bocchetta irrigua
pozzo
casotto
uliveto
bocchetta irrigua
strada asfaltata
scolina
pozzo
V22
Km 9+865
oliveto
P.I.L. n. 11 (in progetto)
oliveto
pozzo
bocchetta irrigua
Km 10
V23
pozzo
rudere
pozzo
oliveto
uliveto
scolina
AUTOSTRADA A14 ADRIATICA
F.66
F.65
Com. di SAN SEVERO (FG)

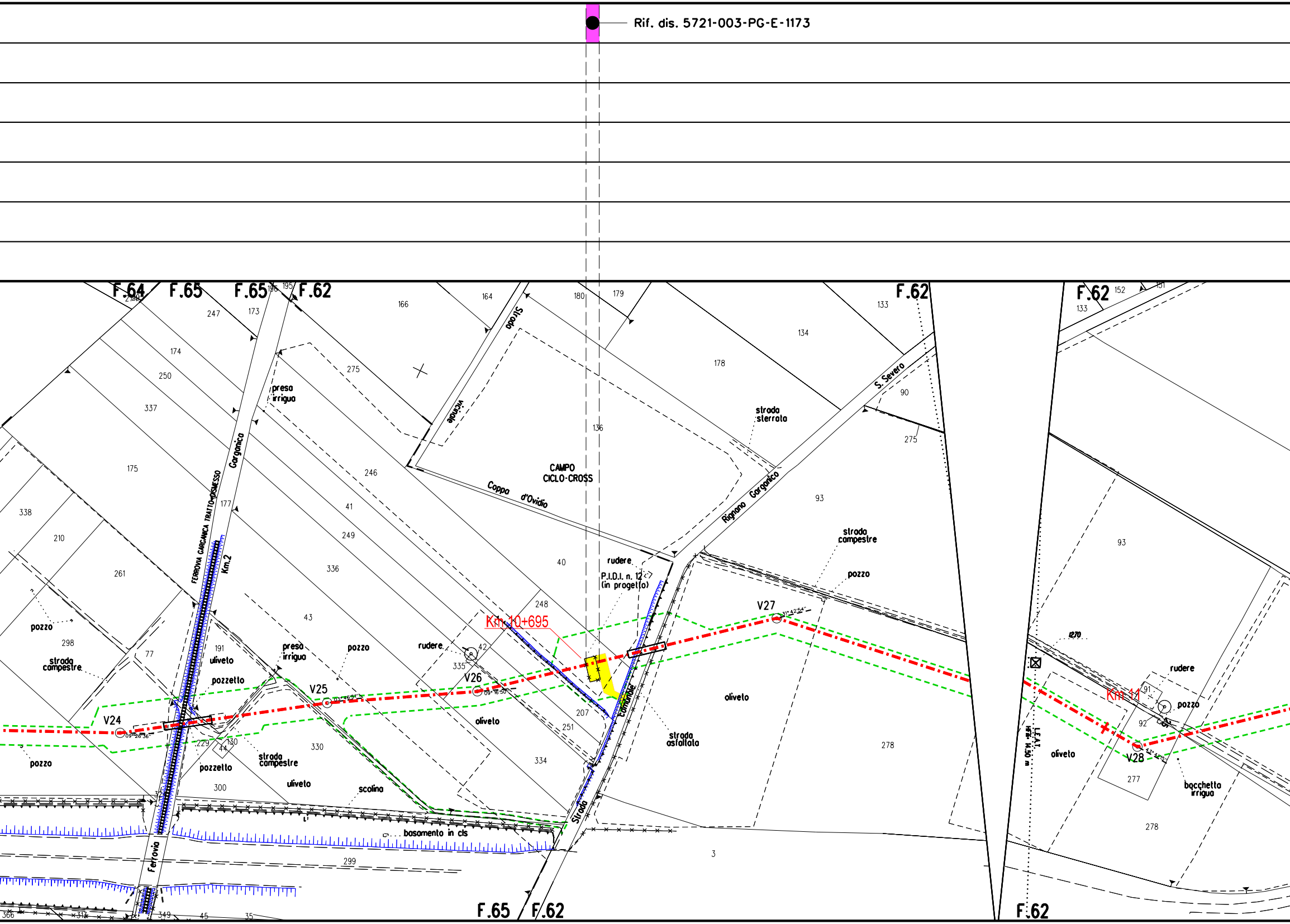
Rif. dis. 5721-003-PG-E-1173
F.64
F.65
F.65
F.62
F.62
F.62
F.65
F.62
F.62
Km 10+695
Km 11
Km.2
V24
V25
V26
V27
V28
CAMPO
CICLO-CROSS
Strada vicinale
Coppa d'Ovidio
Rignano Garganico
S. Severo
FERROVIA GARGANICA TRATTO DISMESSO
Garganica
Ferrovia
Strada Comunale
strada sterrata
strada campestre
strada asfaltata
presa irrigua
pozzo
pozzetto
rudere
P.I.D.I. n. 12
(in progetto)
oliveto
uliveto
scolina
basamento in cls
bocchetto irriguo
L.A.T.
1270
136
178
134
133
152
151
179
180
164
166
275
173
247
174
250
337
175
338
210
261
298
77
191
246
41
249
336
43
248
40
42
335
207
251
334
330
229
130
44
300
299
3
93
90
275
278
277
92
91
349
45
35
366

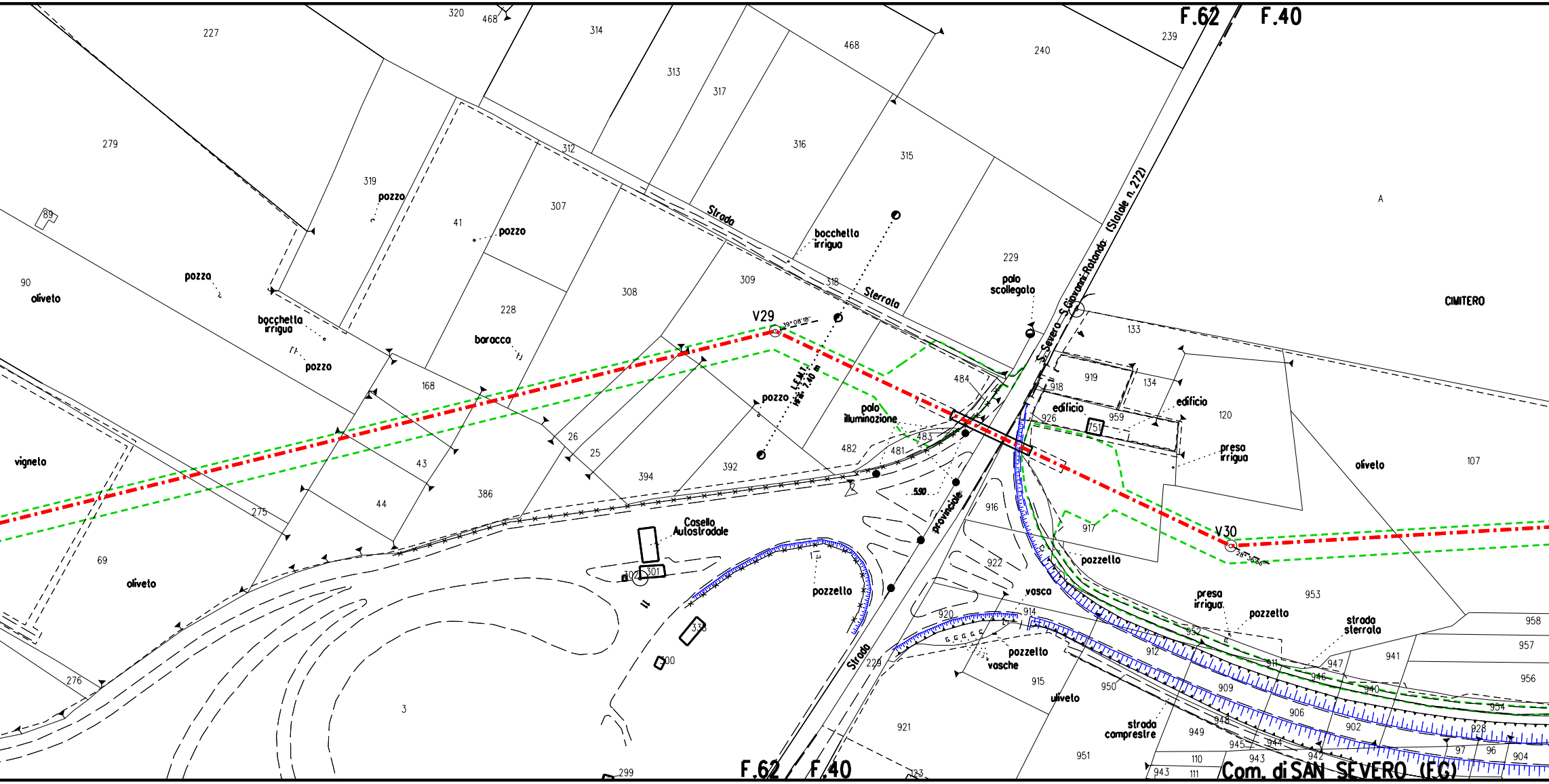
F.62
F.40
V29
V30
Strada Sterrata
S. Severo - S. Giovanni Rotondo (Statale n.272)
Strada provinciale
Casello Autostradale
CIMITERO
oliveto
vigneto
uliveto
pozzo
pozza
pozzetto
bocchetta irrigua
baracca
palo scollegato
palo illuminazione
edificio
presa irrigua
vasca
vasche
strada sterrata
strada compreste
L.E.M.T. H.= 7.40 m
5.90
A
Com. di SAN SEVERO (FG)
F.62 / F.40

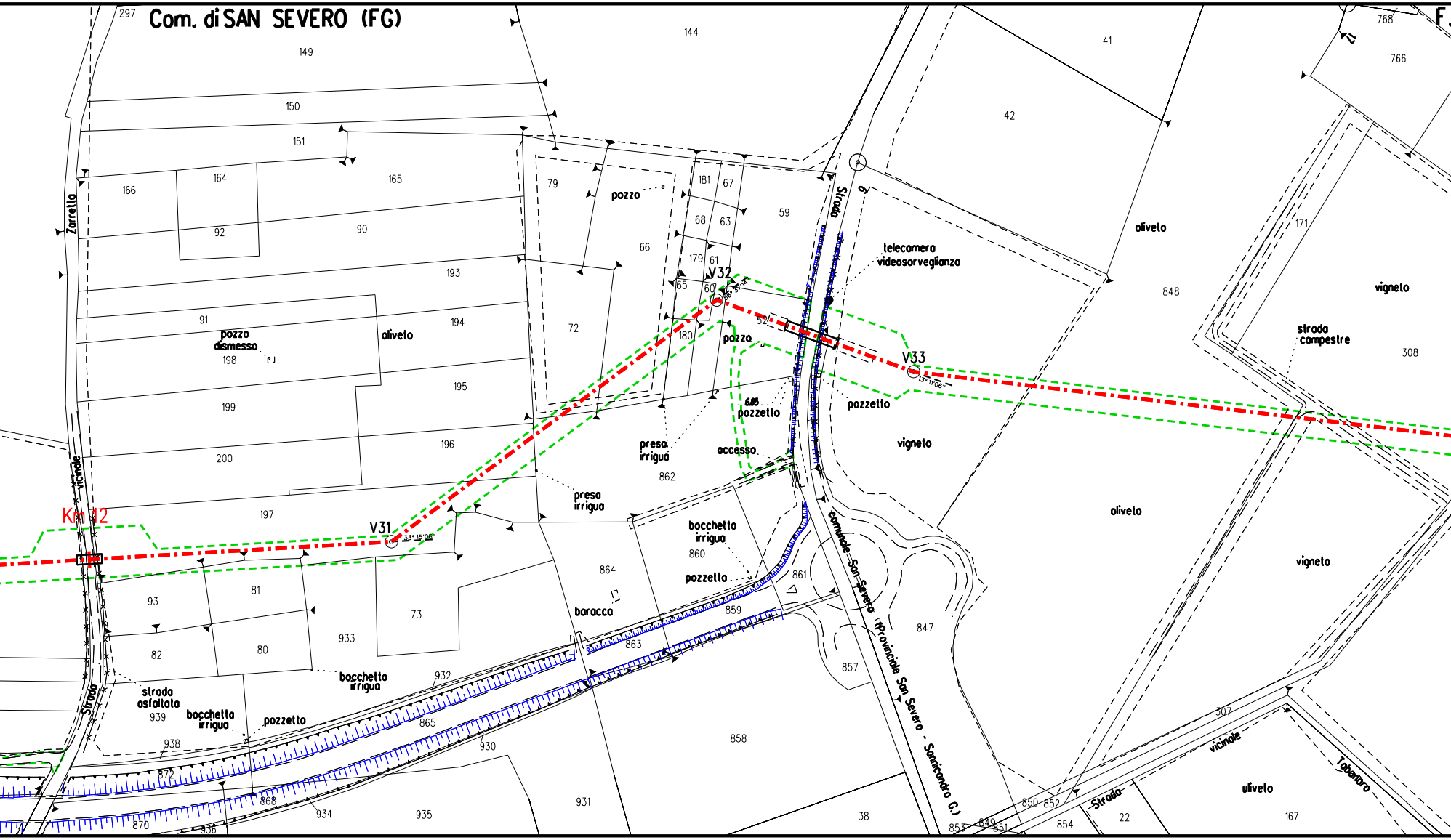
Com. di SAN SEVERO (FG)
F.
297
149
144
150
151
166
164
165
92
90
Zarrella
193
91
194
pozzo dismesso
198
oliveto
195
199
200
196
197
vicinale
Km 12
V31
79
pozzo
66
72
181
67
68
63
179
61
65
60
V32
180
59
pozzo
52
6.15
pozzetto
preso irrigua
preso irrigua
accesso
862
Strada
telecamera videosorveglianza
V33
pozzetto
vigneto
41
42
oliveto
848
768
766
171
vigneto
strada campestre
308
oliveto
vigneto
bocchetta irrigua
860
pozzetto
864
baracca
861
859
863
comunale San Severo
(Provinciale San Severo - Sannicandro G.)
847
857
93
81
73
82
80
933
bocchetta irrigua
932
strada asfaltata
939
bocchetta irrigua
pozzetto
938
865
930
872
868
934
935
931
858
870
936
38
853
849
851
850
852
854
Strada
22
vicinale
307
uliveto
Tabanaro
167

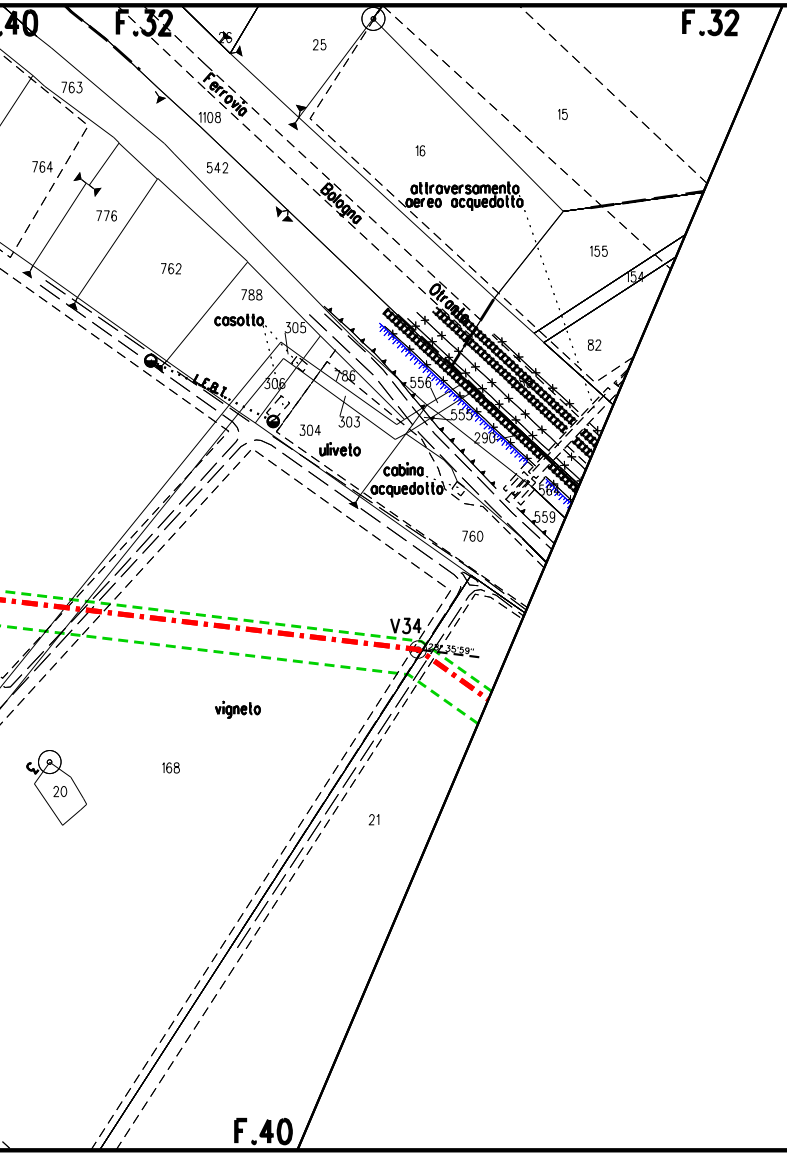
F.40
F.32
F.32
Ferrovia
Bologna
Otranto
25
15
16
763
1108
764
542
776
762
788
casotto
305
306
786
304
303
uliveto
556
555
290
564
559
760
155
154
82
attraversamento
aereo acquedotto
cabina
acquedotto
V34
vigneto
168
20
21
F.40

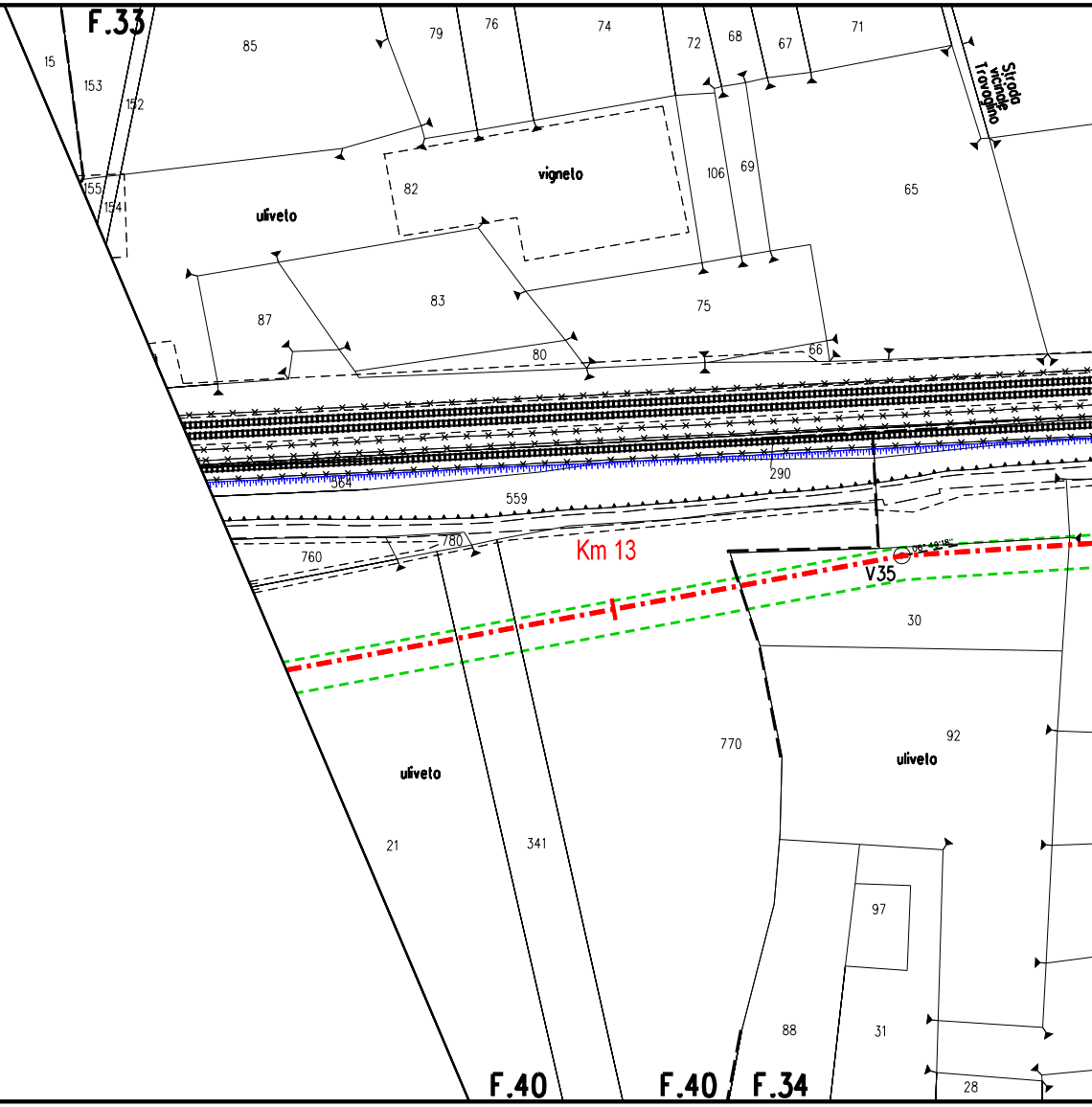
F.33
15
153
152
155
154
85
79
76
74
72
68
67
71
Strada
vicinale
Trovagino
82
vigneto
106
69
65
uliveto
83
87
75
80
66
290
564
559
760
780
Km 13
V35
30
770
92
uliveto
uliveto
21
341
97
88
31
28
F.40
F.40
F.34

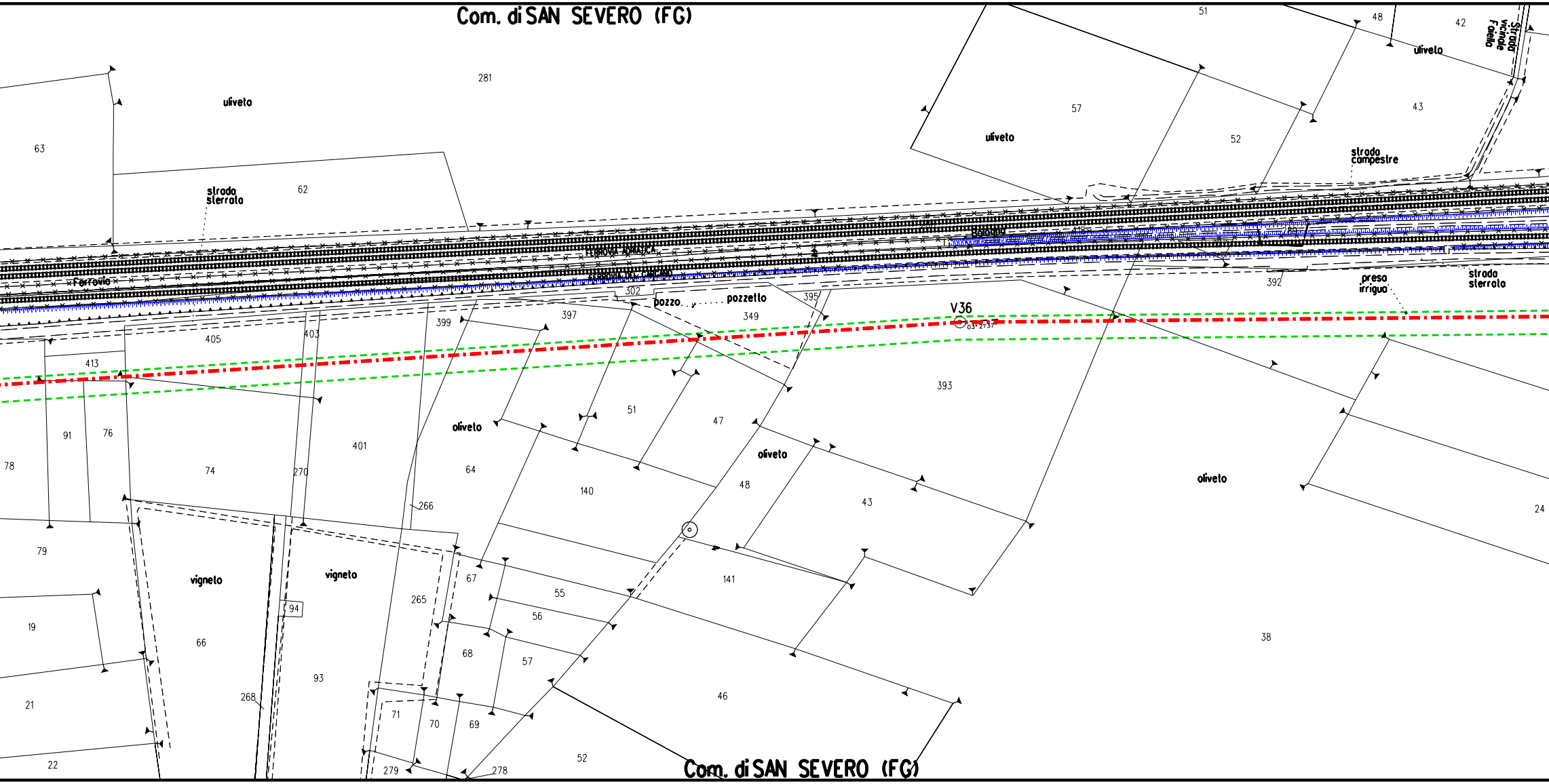
Com. di SAN SEVERO (FG)
281
uliveto
63
62
strada sterrata
51
48
42
Strada vicinale Faiello
uliveto
57
uliveto
52
43
strada campestre
FERROVIA ADRIATICA
FERROVIA DEL GARGANO
Ferrovia
Bologna
302
pozzo
pozzetto
395
349
397
399
405
403
413
392
preso irriguo
strada sterrata
V36
03°21'37"
393
91
76
78
401
74
270
oliveto
64
51
47
oliveto
48
140
43
oliveto
24
266
79
vigneto
vigneto
94
67
265
55
141
56
38
19
66
68
57
93
21
268
71
70
69
46
22
279
278
52
Com. di SAN SEVERO (FG)

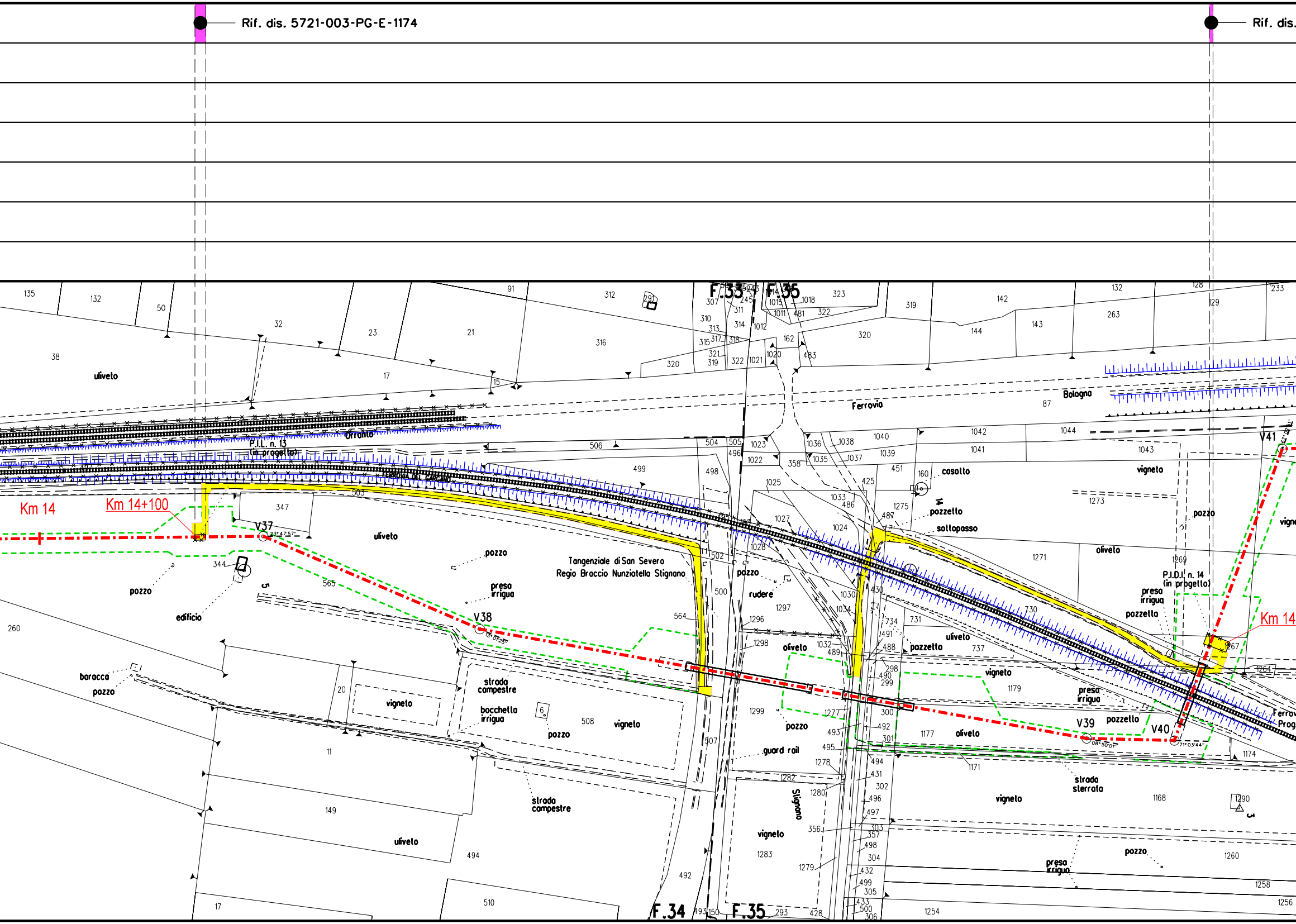

Rif. dis. 5721-003-PG-E-1174
Rif. dis.
Km 14
Km 14+100
V37
V38
V39
V40
V41
Km 14
P.I.L. n. 13
(in progetto)
Otranto
Ferrovia del Gargano
Ferrovia
Bologna
Tangenziale di San Severo
Regio Braccio Nunziatella Stignano
uliveto
oliveto
vigneto
pozzo
pozzetto
presa irrigua
bocchetta irrigua
edificio
baracca
rudere
casotto
sottopasso
strada campestre
strada sterrata
guard rail
P.I.D.I. n. 14
(in progetto)
Stignano
F.33
F.35
F.34
F.35
347
344
565
503
506
499
564
502
500
508
20
11
149
494
492
510
17
260
38
135
132
50
32
23
21
91
312
316
320
323
319
142
144
143
263
132
128
129
233
1040
1042
1044
1041
1043
1273
1271
1269
1179
1177
1174
1168
1260
1258
1256
1254
1290
1299
1283
1297
1296
1298
1282
1280
1279
1278
1277

5721-003-PG-E-1175

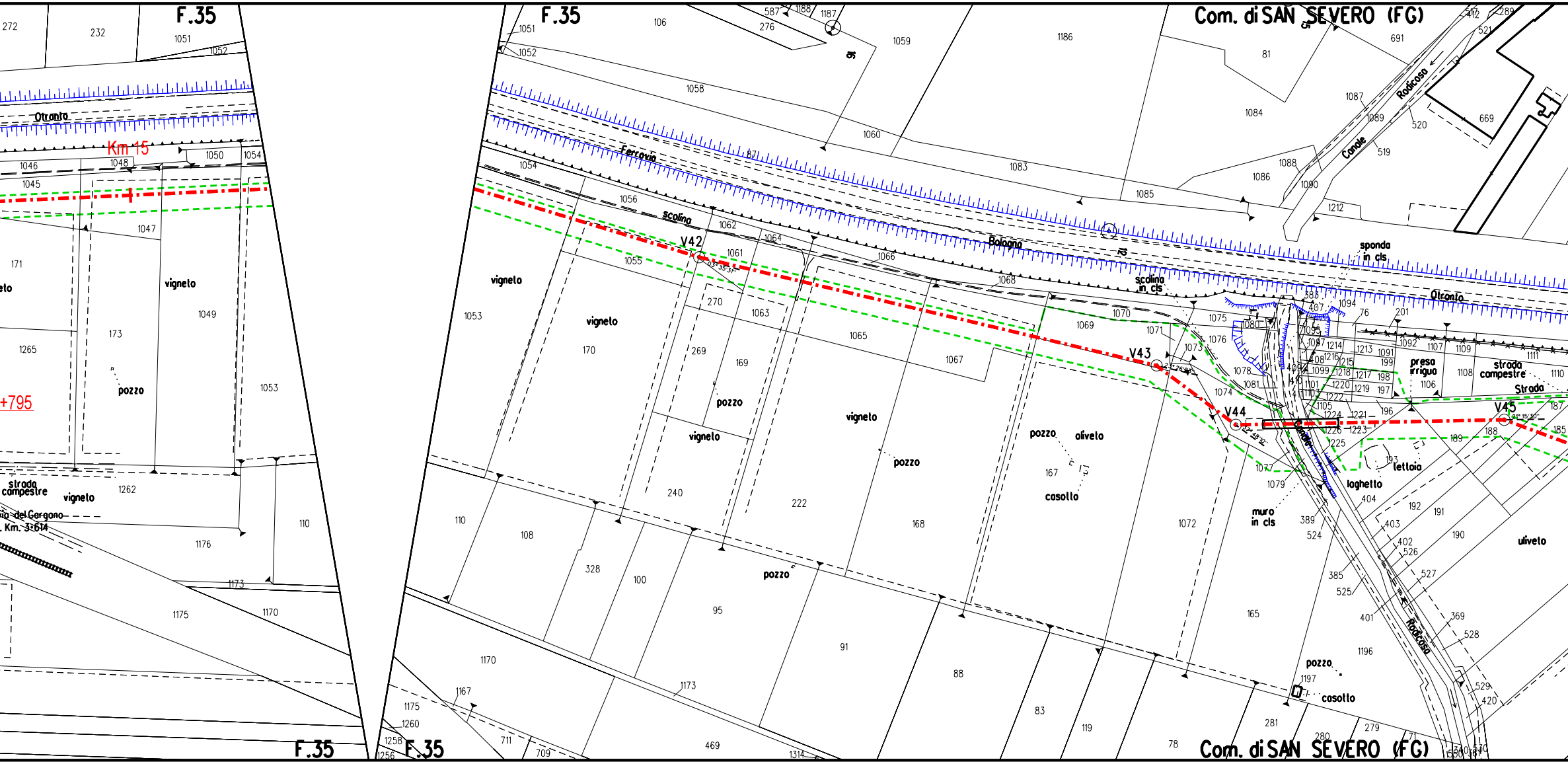
F.35
F.35
F.35
F.35
Com. di SAN SEVERO (FG)
Com. di SAN SEVERO (FG)
Km 15
+795
Otranto
Otranto
Ferrovia
Bologna
scolina
scolina in cls
sponda in cls
V42
V43
V44
V45
vigneto
vigneto
vigneto
vigneto
vigneto
vigneto
vigneto
pozzo
pozzo
pozzo
pozzo
pozzo
oliveto
uliveto
casotto
casotto
laghetto
tettoia
muro in cls
presa irrigua
strada campestre
strada campestre
Strada
Canale Radicosa
Radicosa
del Gargano
Km. 3+614
272
232
1051
1052
1046
1048
1050
1054
1045
1047
171
173
1049
1265
1053
1262
110
1176
1173
1175
1170
1058
1054
1056
1062
1064
1061
1055
1066
1068
1063
1065
1067
270
269
169
170
240
222
168
167
1069
1070
1071
1072
1073
1074
1075
1076
1077
1078
1079
1080
1081
1083
1084
1085
1086
1087
1088
1089
1090
1094
1095
1059
1060
1186
1187
1188
587
276
106
81
691
669
519
520
521
1212
108
328
100
95
91
88
83
119
78
281
280
279
165
1196
1197
385
525
401
389
524
404
403
402
526
527
369
528
529
420
192
191
190
189
188
187
185
193
196
197
198
199
201
76
1092
1107
1109
1111
1110
1108
1106
1091
1213
1214
1215
1216
1217
1218
1219
1220
1221
1222
1223
1224
1225
1226
1105
1101
1099
1097
1470
1469
709
711
469
1314
1167
1260
1258
1256
110
108
1170
1173
1175

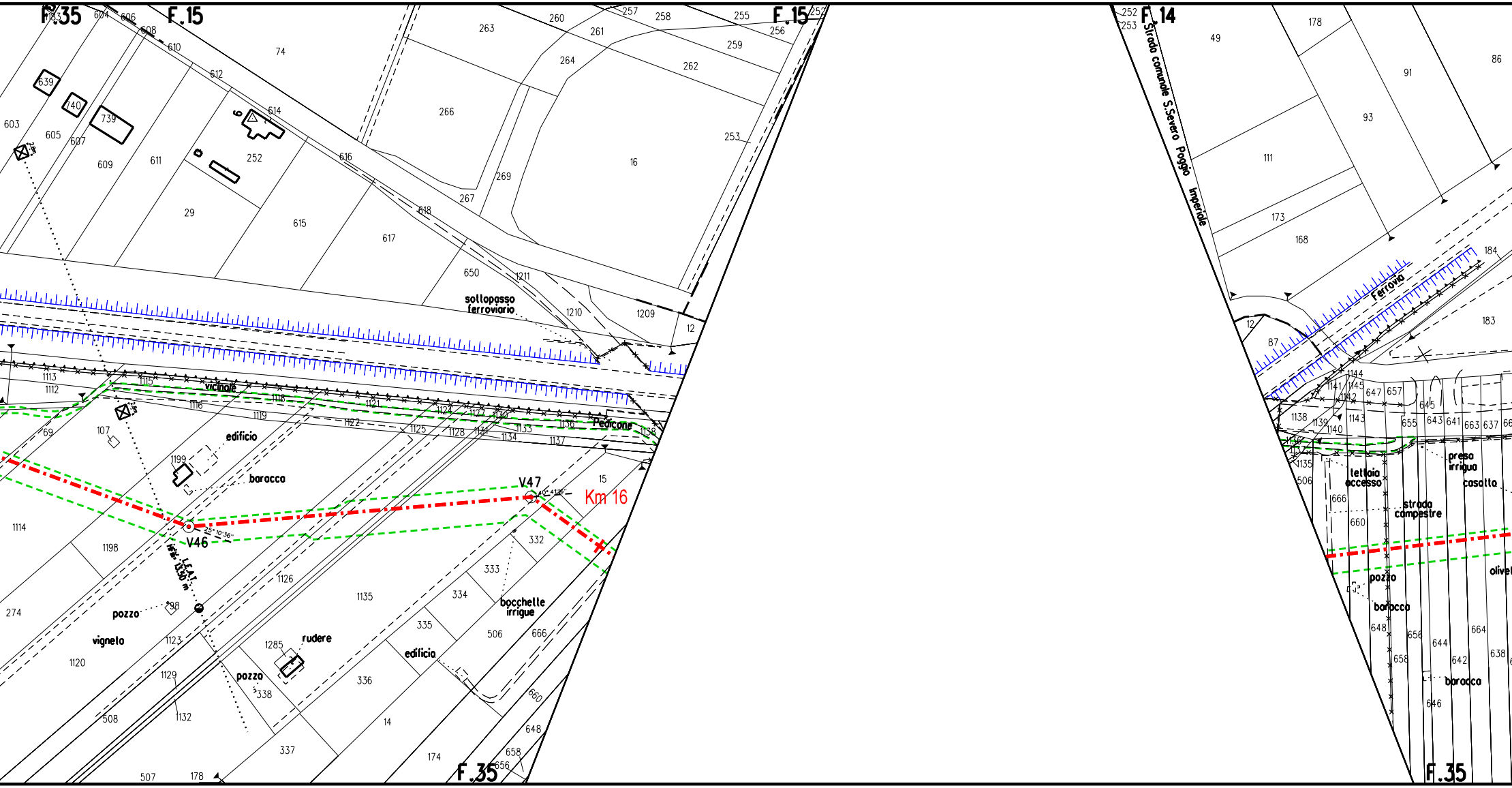
F.35
F.15
F.15
F.14
F.35
F.35
Strada comunale S.Severo Poggio Imperiale
Ferrovia
sollopasso ferroviario
vicinale
Pedicone
edificio
baracca
V47
V46
Km 16
L.E.A.T.
pozzo
vigneto
rudere
bocchette irrigue
edificio
pozzo
tettoia accesso
strada campestre
presa irrigua
casotta
pozzo
baracca
baracca
olivet

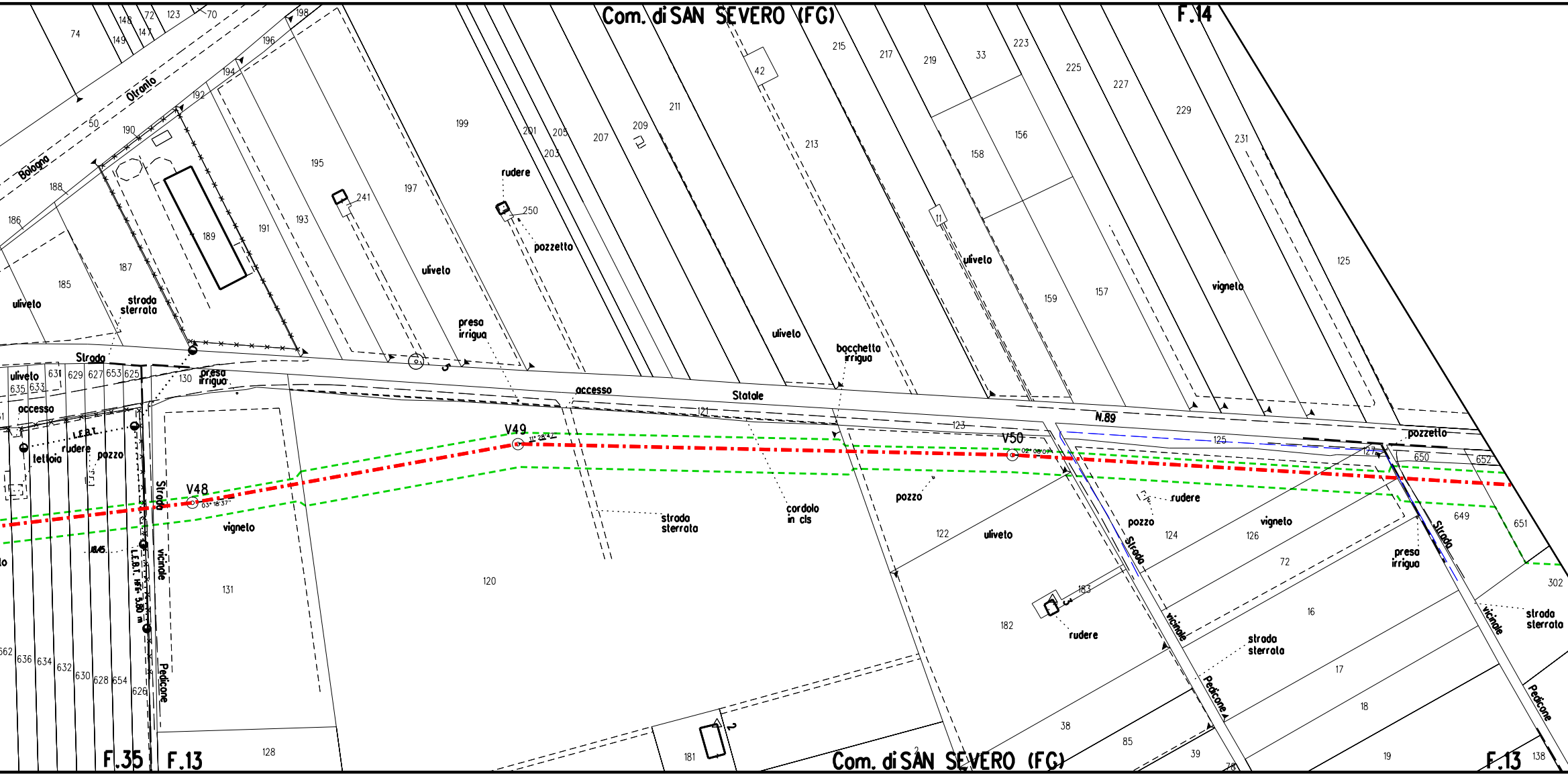
Com. di SAN SEVERO (FG)
F.14
Bologna
Otranto
74
148
149
147
72
123
70
198
196
194
192
190
50
188
186
185
187
189
191
193
195
197
199
241
250
201
203
205
207
209
211
213
42
215
217
219
33
223
225
227
229
231
158
156
11
159
157
125
rudere
pozzetto
uliveto
uliveto
uliveto
uliveto
vigneto
strada sterrata
preso irrigua
bocchetto irrigua
Strada
uliveto
631
629
627
653
625
635
633
130
presa irrigua
accesso
accesso
Statale
N.89
121
123
125
127
650
652
pozzetto
L.E.B.T.
rudere
pozzo
tettoia
V49
11° 28' 42"
V50
02° 08' 07"
V48
63° 18' 37"
Strada vicinale Pedicone
L.E.B.T. hf6 3.80 m
vigneto
strada sterrata
cordolo in cls
pozzo
rudere
pozzo
vigneto
uliveto
122
124
126
Strada
vicinale
Pedicone
presa irrigua
649
651
302
Strada
vicinale
Pedicone
strada sterrata
131
120
72
16
17
18
19
183
182
rudere
strada sterrata
38
85
39
78
181
128
662
636
634
632
630
628
654
626
F.35
F.13
Com. di SAN SEVERO (FG)
F.13
138

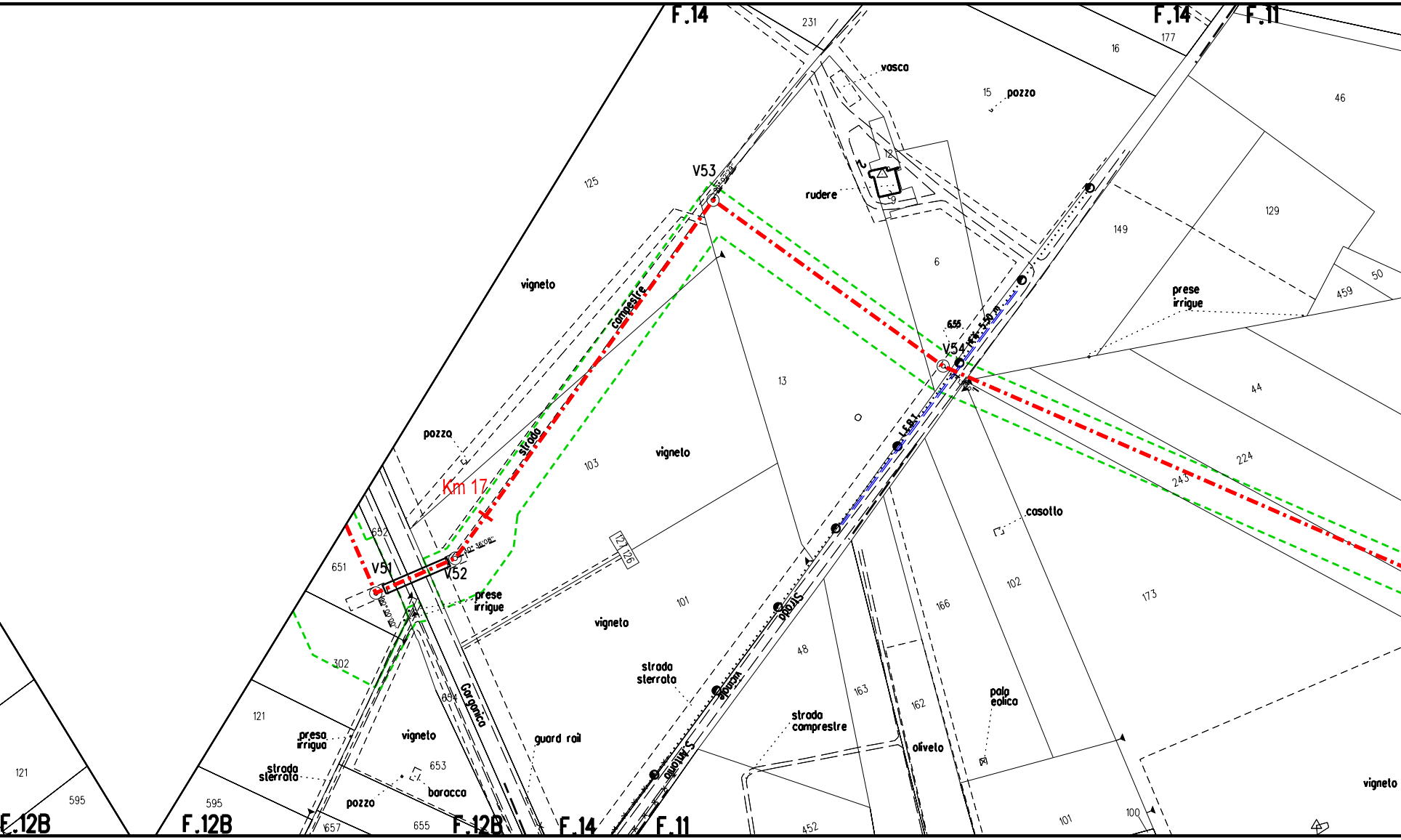
F.14
231
F.14
F.11
177
16
vasca
15
pozzo
46
12
V53
rudere
125
129
149
6
vigneto
prese irrigue
459
50
campestre
6.55
V54
13
44
pozzo
strada
103
vigneto
224
243
Km 17
casotto
652
651
V51
V52
121 126
prese irrigue
101
vigneto
102
166
173
302
48
strada sterrata
S. Antonio
654
Garganico
121
presa irrigua
vigneto
guard rail
strada comprestre
163
162
pala eolica
oliveto
653
strada sterrata
baracca
pozzo
121
595
595
657
655
F.12B
F.12B
F.12B
F.14
F.11
452
101
100
vigneto

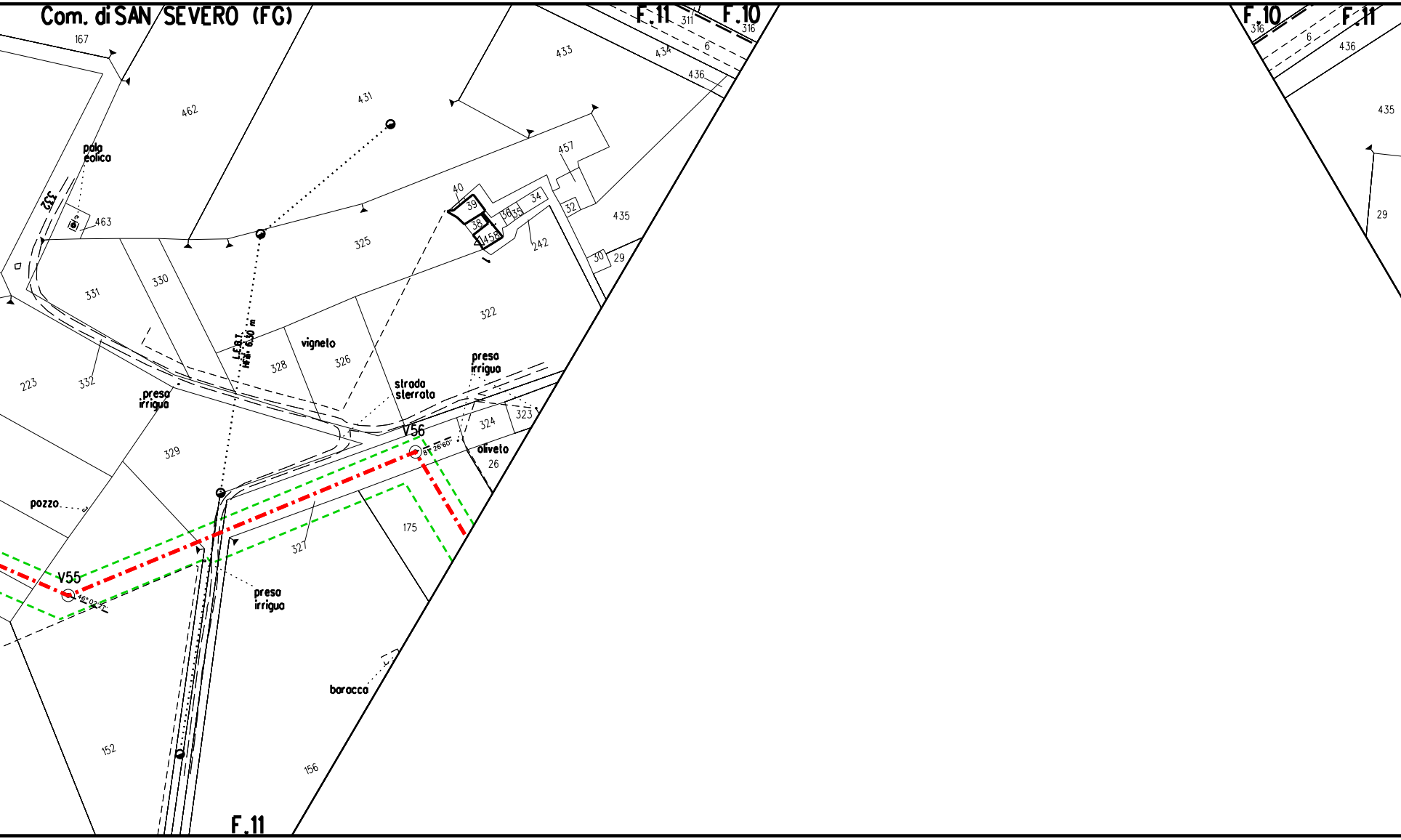
Com. di SAN SEVERO (FG)
F.11
F.10
F.10
F.11
F.11
311
316
316
6
6
434
436
436
433
431
462
167
435
435
29
29
457
40
39
38
458
36
35
34
32
242
30
325
322
331
330
332
332
463
223
329
328
326
324
323
26
175
327
152
156
pala eolica
vigneto
strada sterrata
presa irrigua
presa irrigua
presa irrigua
L.E.B.T. Hmin 6.50 m
pozzo
oliveto
baracca
V55
46°02'21"
V56
81°26'60"

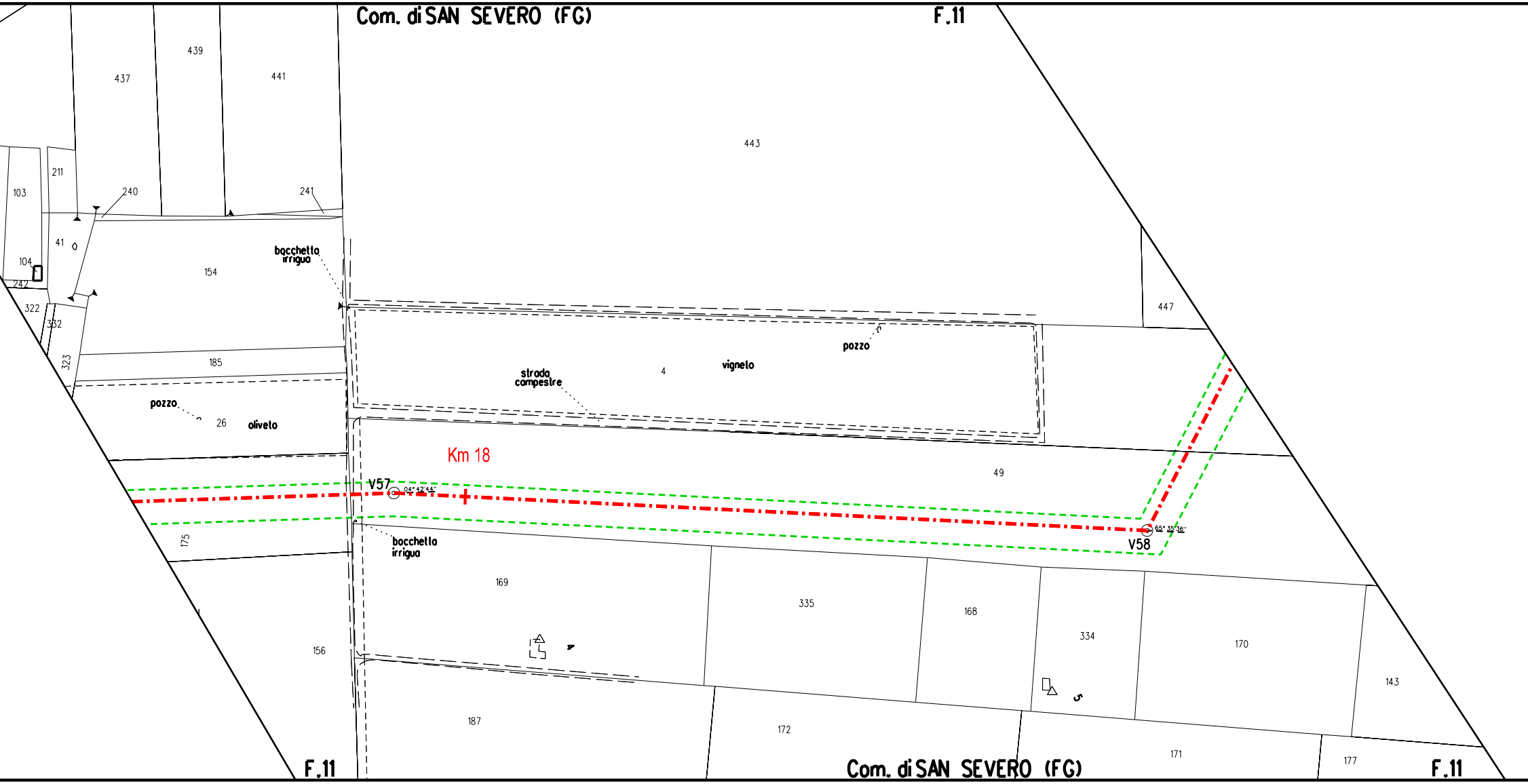

Com. di SAN SEVERO (FG)
F.11
437
439
441
443
211
103
240
241
41
104
242
154
bocchetto irriguo
447
322
332
323
185
pozzo
4
vigneto
strada campestre
pozzo
26
oliveto
Km 18
49
V57
04° 42' 44''
65° 35' 36''
V58
175
bocchetto irriguo
169
335
168
334
170
143
156
187
172
171
177
F.11
Com. di SAN SEVERO (FG)
F.11


F.11
Com. di SAN SEVERO (FG)
443
pozzo
447
49
4
143
177
106
F.11
Com. di SAN SEVERO (FG)

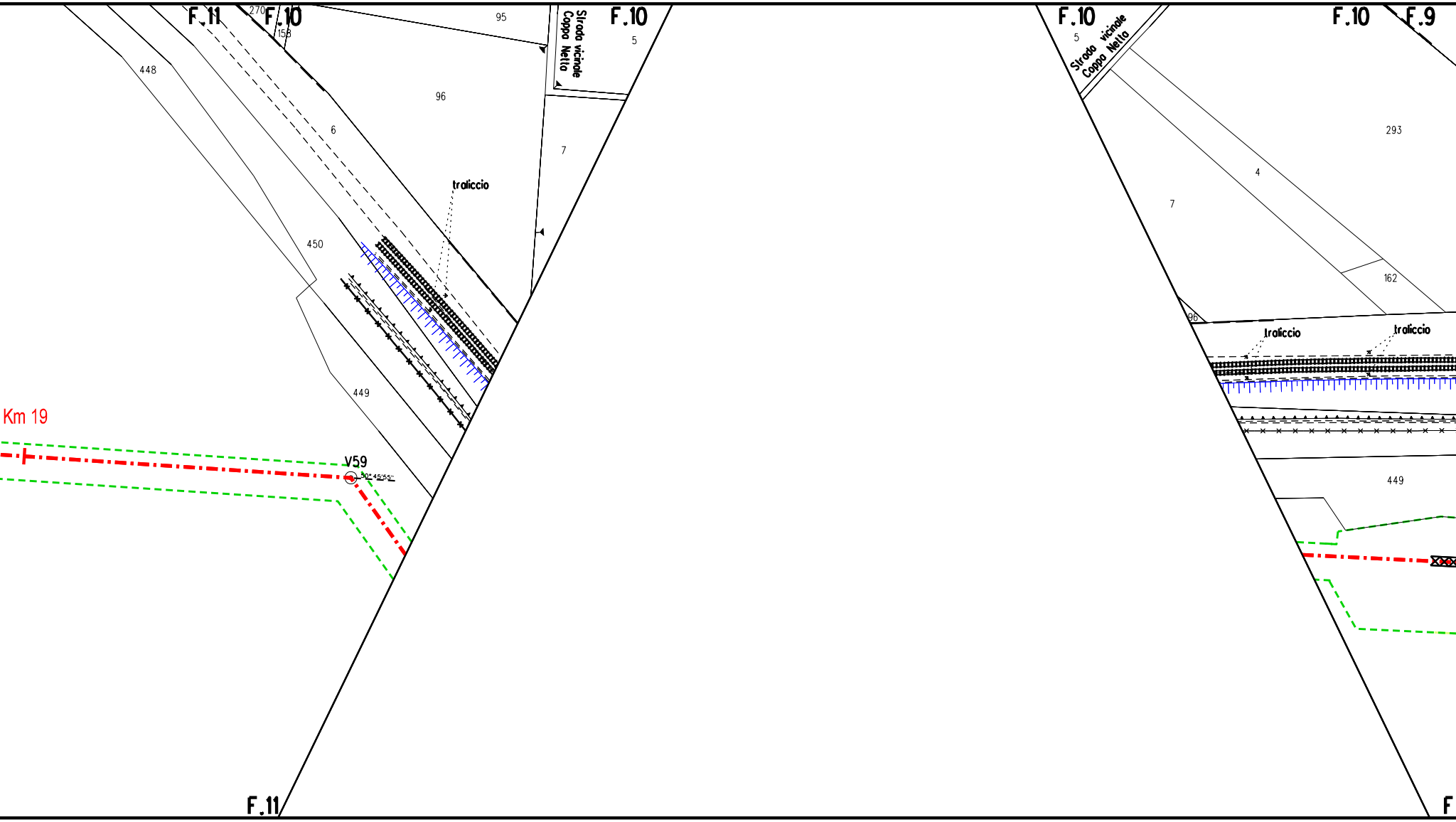
F.11
270
F.10
158
95
F.10
5
Strada vicinale Coppa Netta
448
96
6
7
traliccio
450
449
Km 19
V59
50° 45'55"
F.11
F.10
5
Strada vicinale Coppa Netta
F.10
F.9
293
4
7
162
96
traliccio
traliccio
449
F

Rif. dis. 5721-003-PG-E-1176

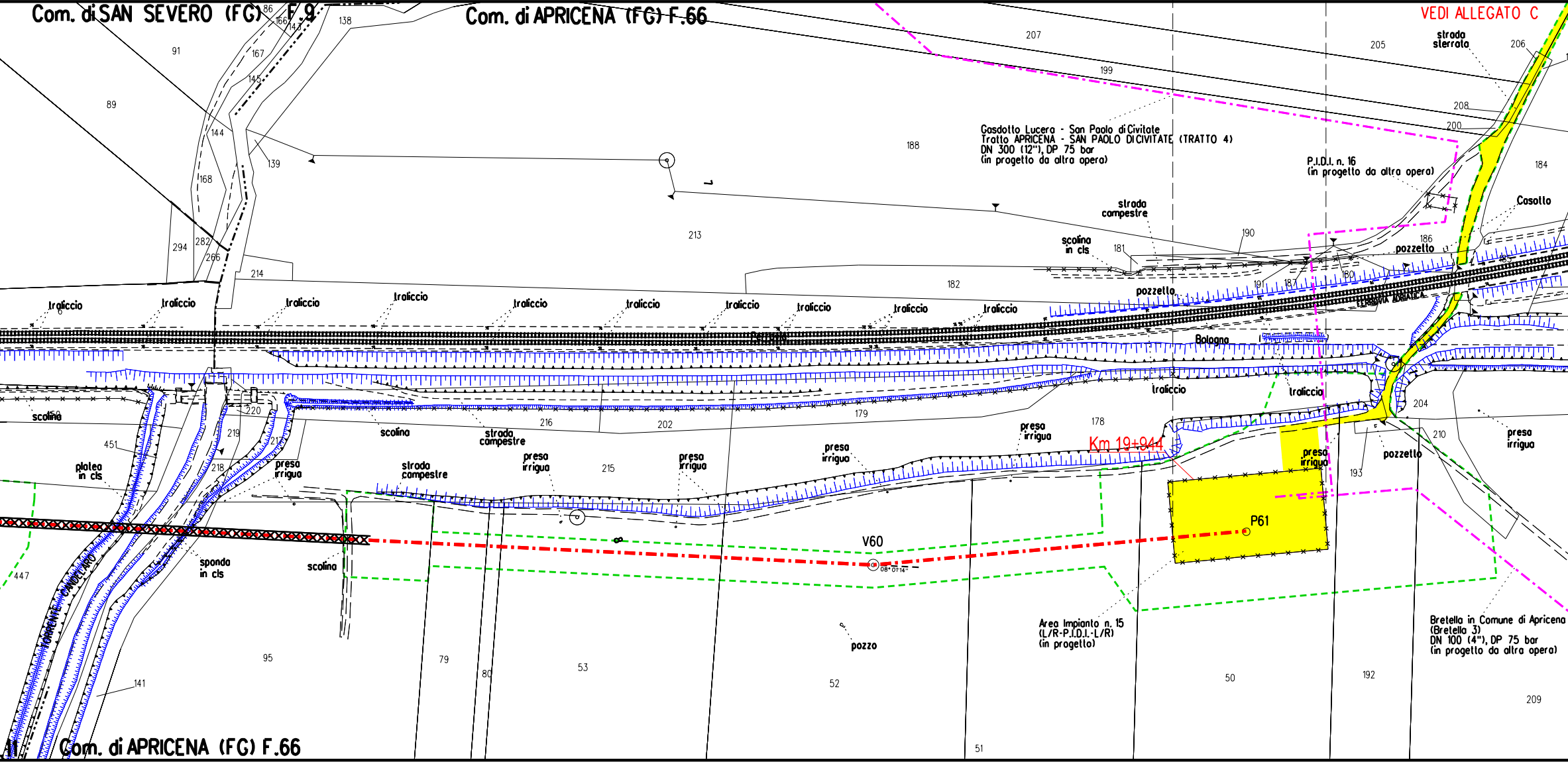
Com. di SAN SEVERO (FG) F.9
Com. di APRICENA (FG) F.66
VEDI ALLEGATO C
strada sterrata
Gasdotto Lucera - San Paolo di Civitate
Tratto APRICENA - SAN PAOLO DI CIVITATE (TRATTO 4)
DN 300 (12"), DP 75 bar
(in progetto da altra opera)
P.I.D.I. n. 16
(in progetto da altra opera)
Casotto
strada campestre
scolina in cls
pozzetto
traliccio
FERROVIA ADRIATICA
Bologna
scolina
platea in cls
preso irrigua
strada campestre
sponda in cls
TORRENTE CANDELARO
Km 19+944
V60
P61
pozzo
Area Impianto n. 15
(L/R-P.I.D.I.-L/R)
(in progetto)
Bretella in Comune di Apricena
(Bretella 3)
DN 100 (4"), DP 75 bar
(in progetto da altra opera)
Com. di APRICENA (FG) F.66
86
166
147
138
207
199
205
206
208
200
184
91
167
145
89
144
139
188
1
168
213
190
181
186
185
294
282
266
214
182
191
187
180
220
219
217
218
451
216
202
179
178
204
210
193
215
447
95
141
79
80
53
52
51
50
192
209

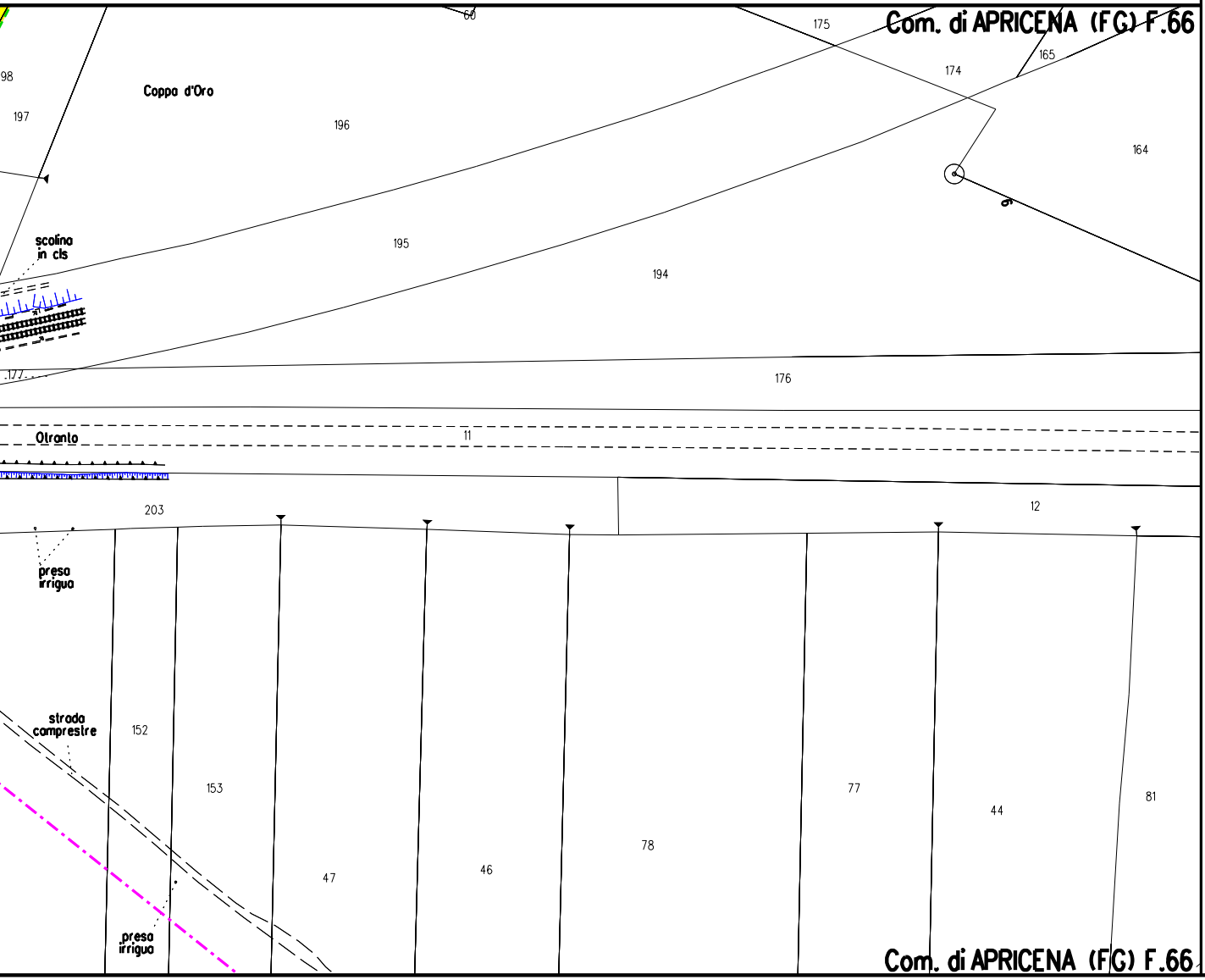
60
175
Com. di APRICENA (FG) F.66
165
174
98
Coppa d'Oro
197
196
164
scolina in cls
195
194
177
176
Otranto
11
203
12
presa irrigua
strada comprestre
152
153
47
46
78
77
44
81
presa irrigua
Com. di APRICENA (FG) F.66

ALLEGATO A

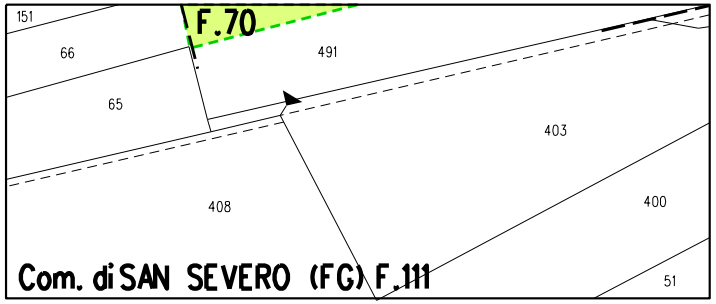
151
F.70
66
491
65
403
408
400
Com. di SAN SEVERO (FG) F.111
51

ALLEGATO B

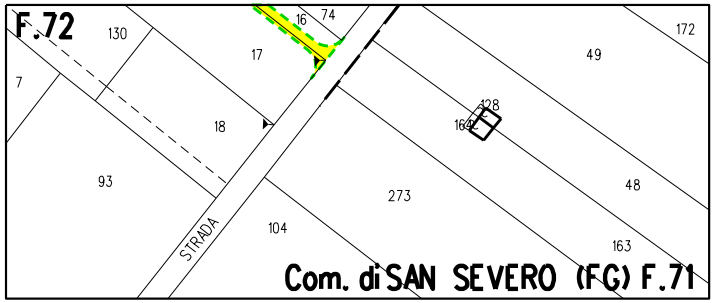
F.72
130
16
74
172
17
49
7
128
18
164
93
48
273
STRADA
104
163
Com. di SAN SEVERO (FG) F.71

ALLEGATO C

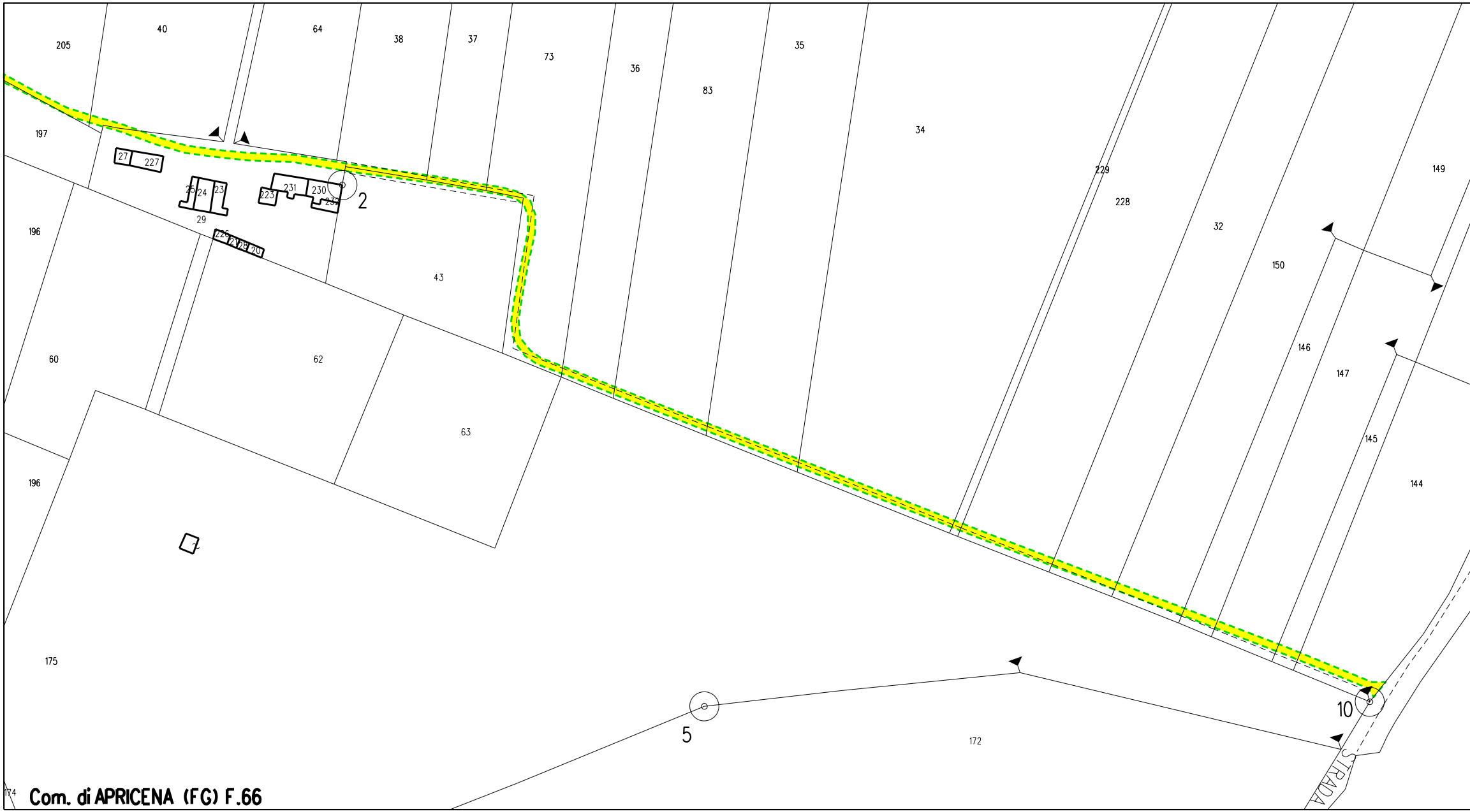
205
40
64
38
37
73
36
83
35
34
229
228
32
149
150
146
147
145
144
197
196
27
227
25
24
23
29
223
231
230
232
226
2
43
60
62
63
196
175
5
172
10
STRADA
174
Com. di APRICENA (FG) F.66

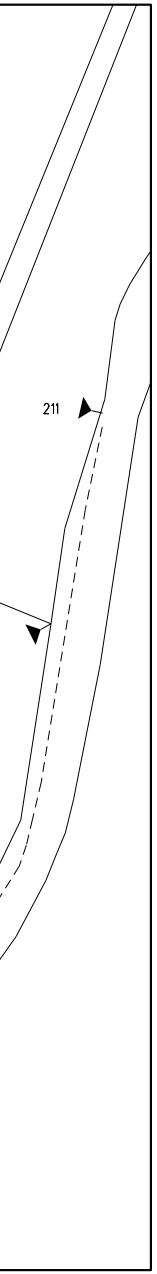

LEGENDA

-·-·-	Metanodotto in progetto
-·-·-	Condotta in progetto da altra opera
-·▭·-	Attraversamento con Tubo di Protezione
-·▨·-	Attraversamento in T.O.C.
◎ V1	Vertice
○ P2	Picchetto
🟨	Impianti in progetto e Strade di accesso definitive
⬚	Aree di occupazione temporanea

TIPOLOGIA RIPRISTINO

🟪	Mascheramento impianti e punti di linea

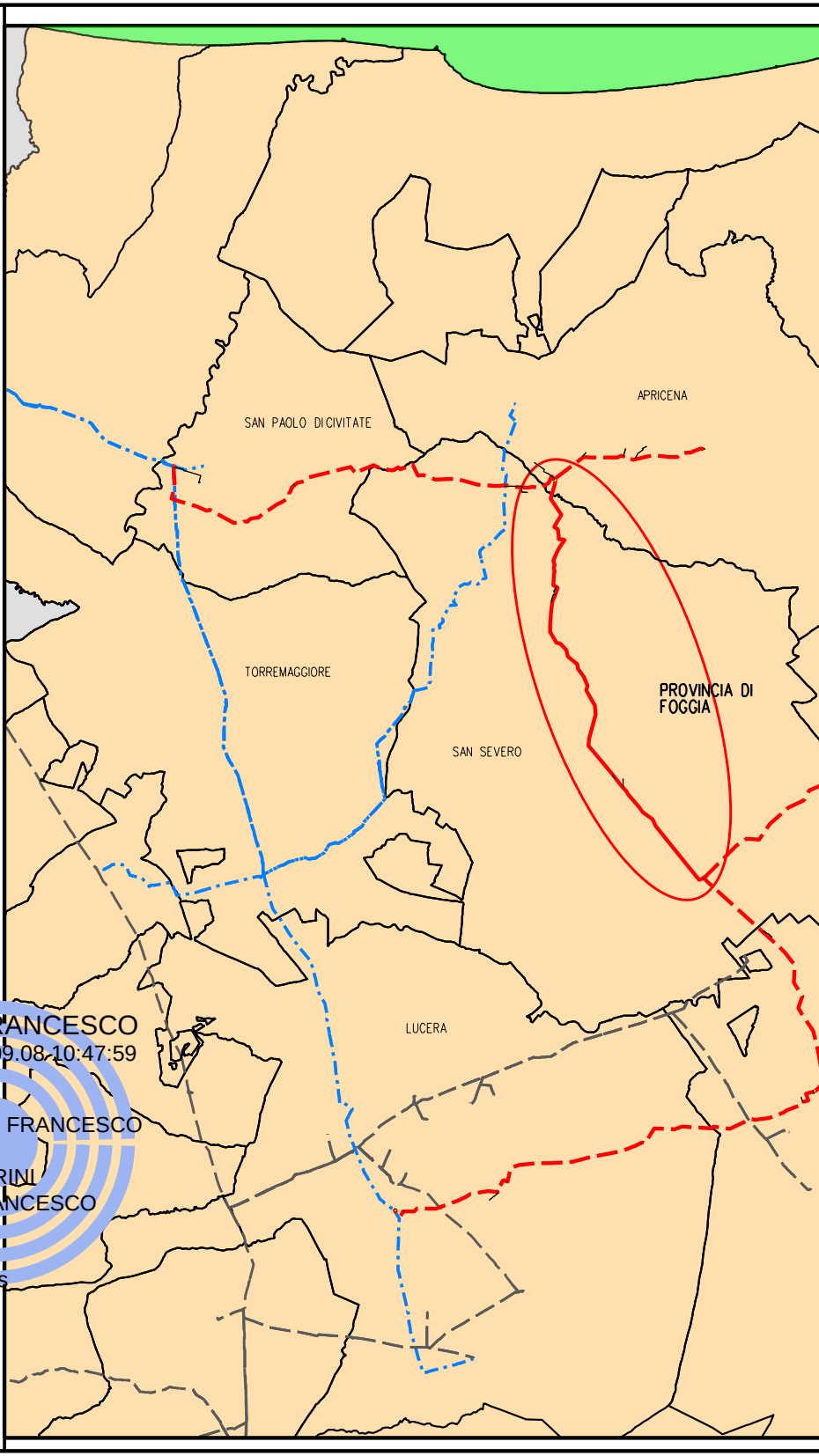
SAN PAOLO DI CIVITATE
APRICENA
TORREMAGGIORE
PROVINCIA DI FOGGIA
SAN SEVERO
LUCERA

FERRINI FRANCESCO
2023.09.08 10:47:59
CN=FERRINI FRANCESCO
C=IT
2.5.4.4=FERRINI
2.5.4.42=FRANCESCO
RSA/2048 bits

Nota: Fogli Catastali aggiornati a Gennaio 2021

N
SAN NICANDRO GARGANICO
RIGNANO GARGANICO
FOGGIA

Il presente disegno e' di proprieta' aziendale - La societa' tutelera' i propri diritti a termine di legge.

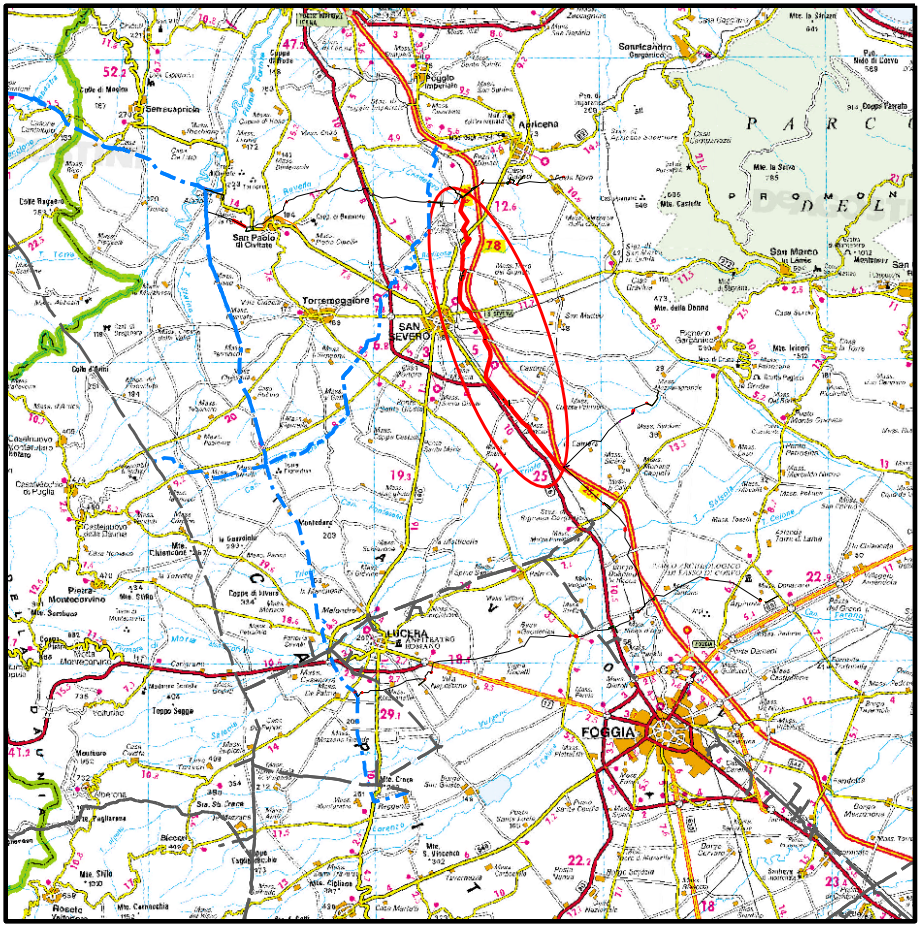
Serracapriola
San Paolo di Civitate
Apricena
Poggio Imperiale
Torremaggiore
SAN SEVERO
San Marco in Lamis
P A R C O D E L
Castelnuovo della Daunia
Pietra Montecorvino
LUCERA
FOGGIA
Troia

COROGRAFIA **SCALA 1:350.000**

Nei Comuni di San Severo (FG) e Apricena (FG)

2	29/08/2023	Aggiornamento a seguito parere MiTE n.462 del 6/4/22 - emissione per enti	V.PELLICCIA	F.VITALI	H.D.AIUDI
1	17/03/2023	EMISSIONE PER APPALTO	V.PELLICCIA	F.VITALI	H.D.AIUDI
0	23/09/2022	EMISSIONE PER ENTI	V.PELLICCIA	F.VITALI	H.D.AIUDI
Rev.	DATA	DESCRIZIONE	ELABORATO	VERIFICATO	APPROVATO

S.G.I.
Società Gasdotti Italia S.P.A.

PROGETTISTA
techfem
Rif. TFM: 110009-3E-DB-D-1108

COMMESSA 5721
UNITA' 003

GASDOTTO: LUCERA - SAN PAOLO CIVITATE
TRATTO: SAN SEVERO - APRICENA (Tratto 3)
DN 300 (12"), DP 75 bar

DIS. N. PG-E-1108

REVISIONE 2

PLANIMETRIA CATASTALE CON VPE ED AREE DI OCCUPAZIONE TEMPORANEA

FG. 1 DI 1

SCALA 1:2000