DATI TECNICI FUNZIONALI

MASCHERAMENTO IMPIANTI DI LINEA
(Rif. disegno mascheramento impianti)

CONFINI AMMINISTRATIVI

DATI CARATTERISTICI

DATI DI COSTRUZIONE

PRESSIONE DI PROGETTO **75.0** bar
PRESSIONE MASSIMA DI ESERCIZIO (MOP)
GRADO DI UTILIZZAZIONE DICHIARATO
DIAMETRO PREVALENTE = **300.0 (DN)**

REALIZZATO IN CONFORMITA' AL **D.M. 17/04/2008**
CONFORMITA' AL D.M NUMERO **D.M. 17/04/2008**
PER MODIFICHE REALIZZATE SUCCESSIVAMENTE

RIVESTIMENTO GIUNTI DI SALDATURA

Fasce Termorestringenti

DATI GENERALI

DN **300** SP **9.5 [UNI-EN] 19470.00** m

LUNGHEZZA TOTALE IMPIANTO 19470.00 m.

FASE EMISSIONE Progetto

PLANIMETRIA 1:2000

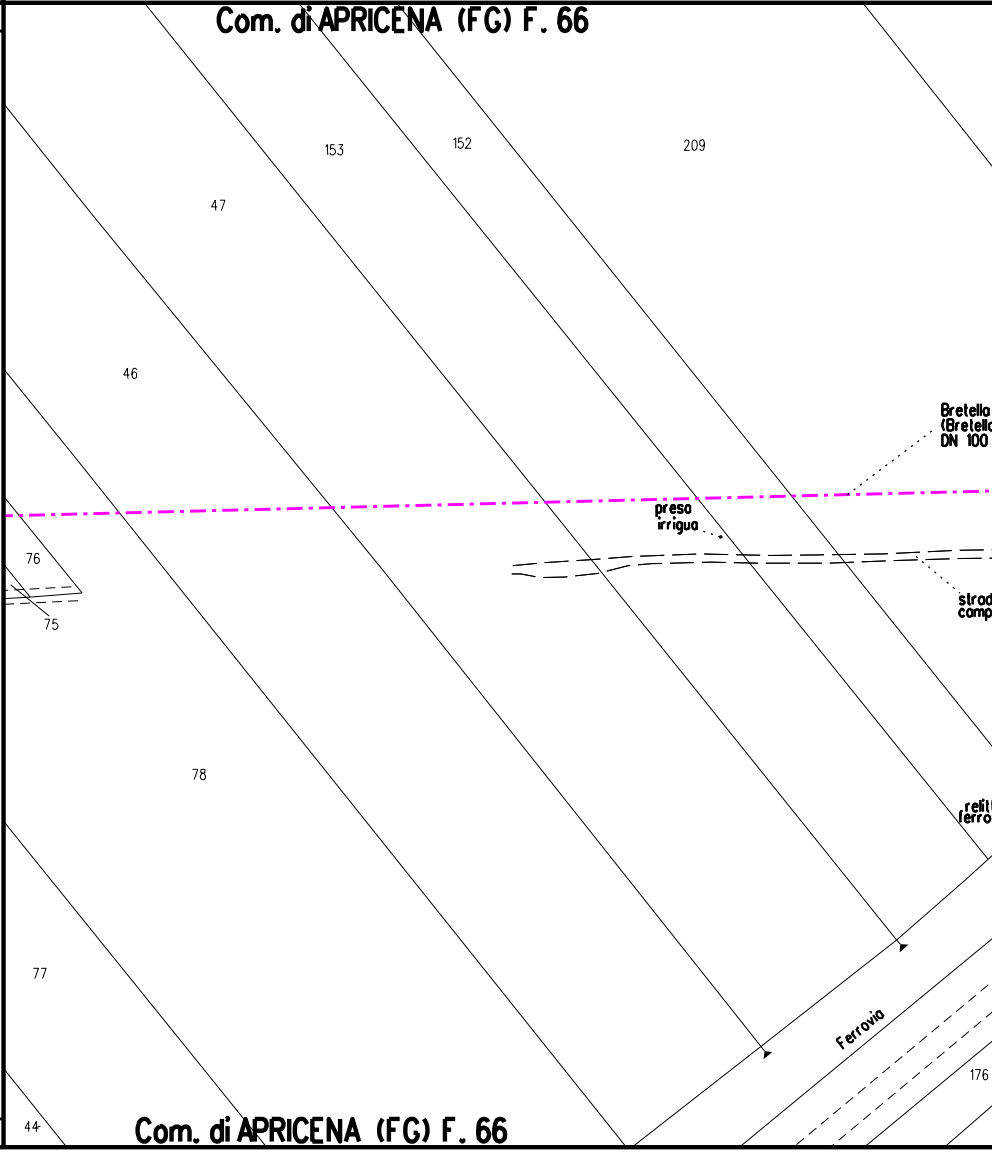
Com. di APRICENA (FG) F. 66
153
152
209
47
46
Bretella
(Bretella
DN 100
preso
irrigua
76
75
strad
camp
78
relit
ferro
77
Ferrovia
176
44
Com. di APRICENA (FG) F. 66

CONFINI AMMINISTRATIVI

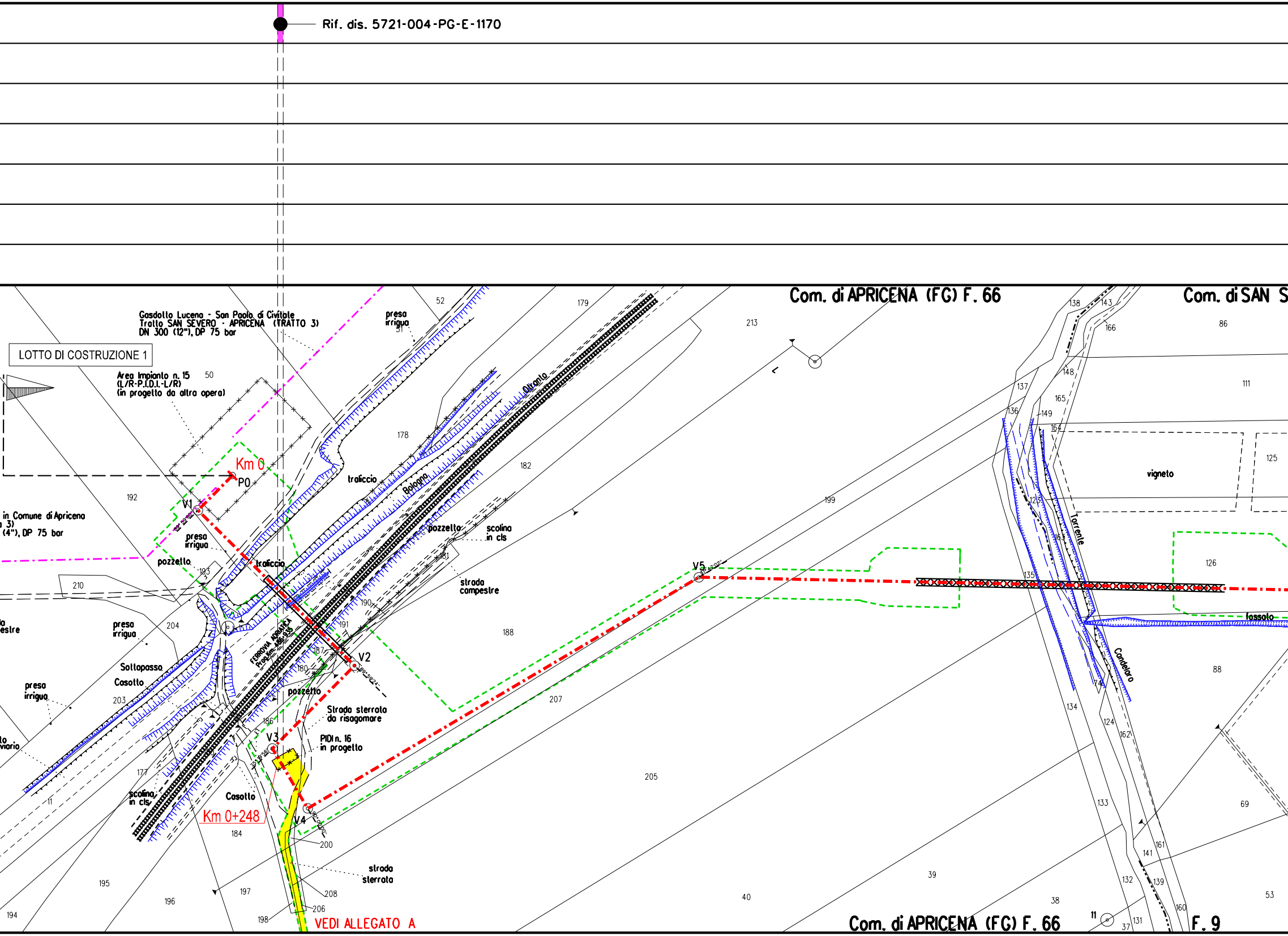
Rif. dis. 5721-004-PG-E-1170
Com. di APRICENA (FG) F. 66
Com. di SAN S
Gasdotto Lucena - San Paolo di Civitale
Tratto SAN SEVERO - APRICENA (TRATTO 3)
DN 300 (12"), DP 75 bar
LOTTO DI COSTRUZIONE 1
Area Impianto n. 15
(L/R-P.I.D.I.-L/R)
(in progetto da altra opera)
in Comune di Apricena
a 3)
(4"), DP 75 bar
presa irrigua
Km 0
P0
V1
traliccio
Bologna
Otranto
pozzetto
scolina in cls
strada campestre
FERROVIA ADRIATICA Prog.Km. 486,935
Sottopasso
Casotto
V2
Strada sterrata da risagomare
PIDI n. 16 in progetto
V3
V4
Km 0+248
strada sterrata
VEDI ALLEGATO A
V5
Torrente
Candelaro
fossato
vigneto
Com. di APRICENA (FG) F. 66
F. 9
52
51
50
179
213
178
182
192
193
210
204
203
190
191
187
180
186
181
188
199
177
11
184
200
207
205
208
206
195
196
197
198
194
40
39
38
37
138
143
166
86
148
137
165
149
111
136
164
125
126
135
134
124
162
133
161
141
132
139
131
160
88
69
53

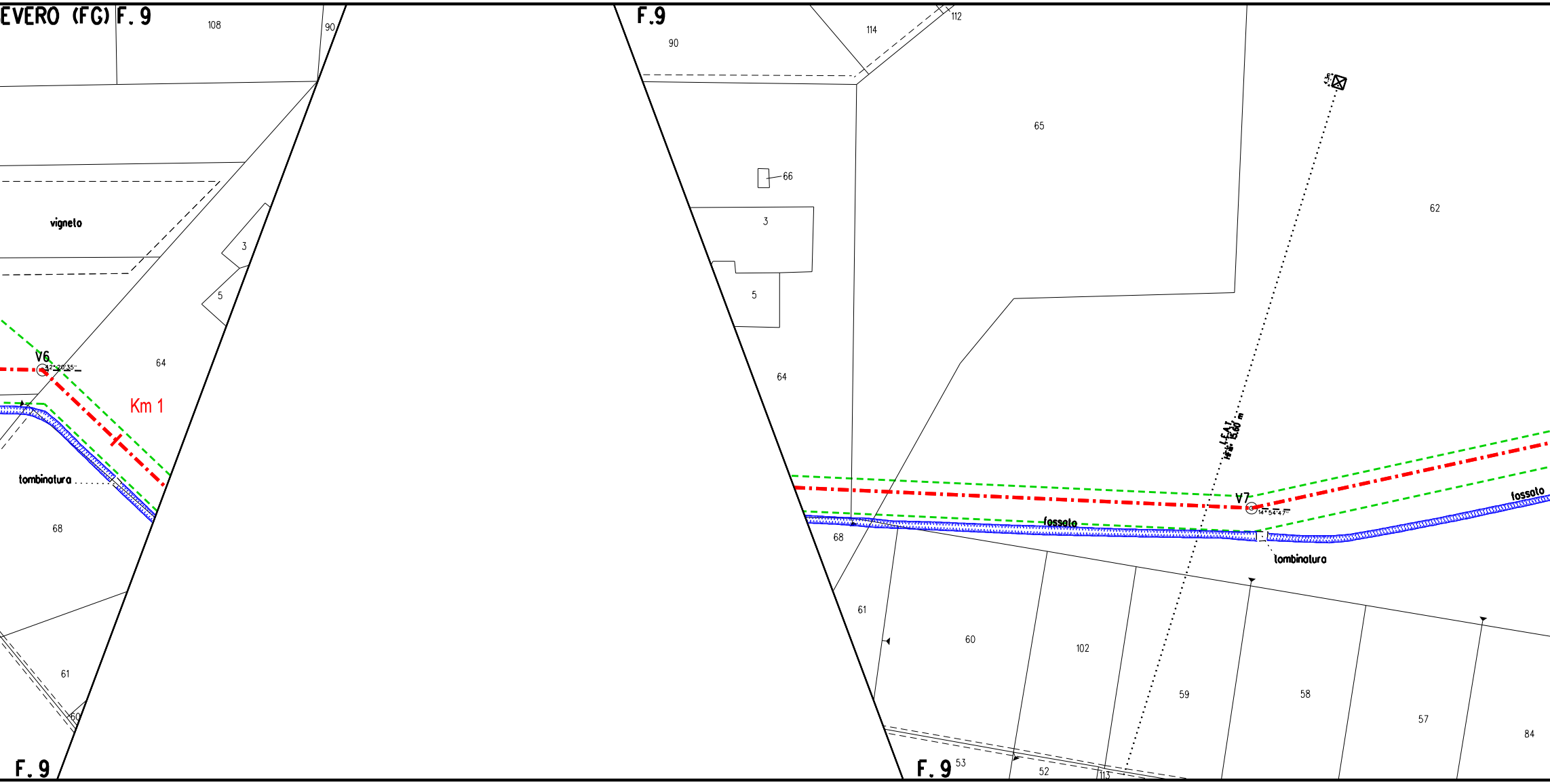
EVERO (FG) F. 9
108
90
vigneto
3
5
V6
42°20'35"
64
Km 1
tombinatura
68
61
60
F. 9
F.9
90
114
112
65
66
3
5
64
62
L.E.A.T.
Hfili: 15,60 m
V7
14°54'47"
fossato
fossato
68
tombinatura
61
60
102
59
58
57
84
53
52
113
F. 9

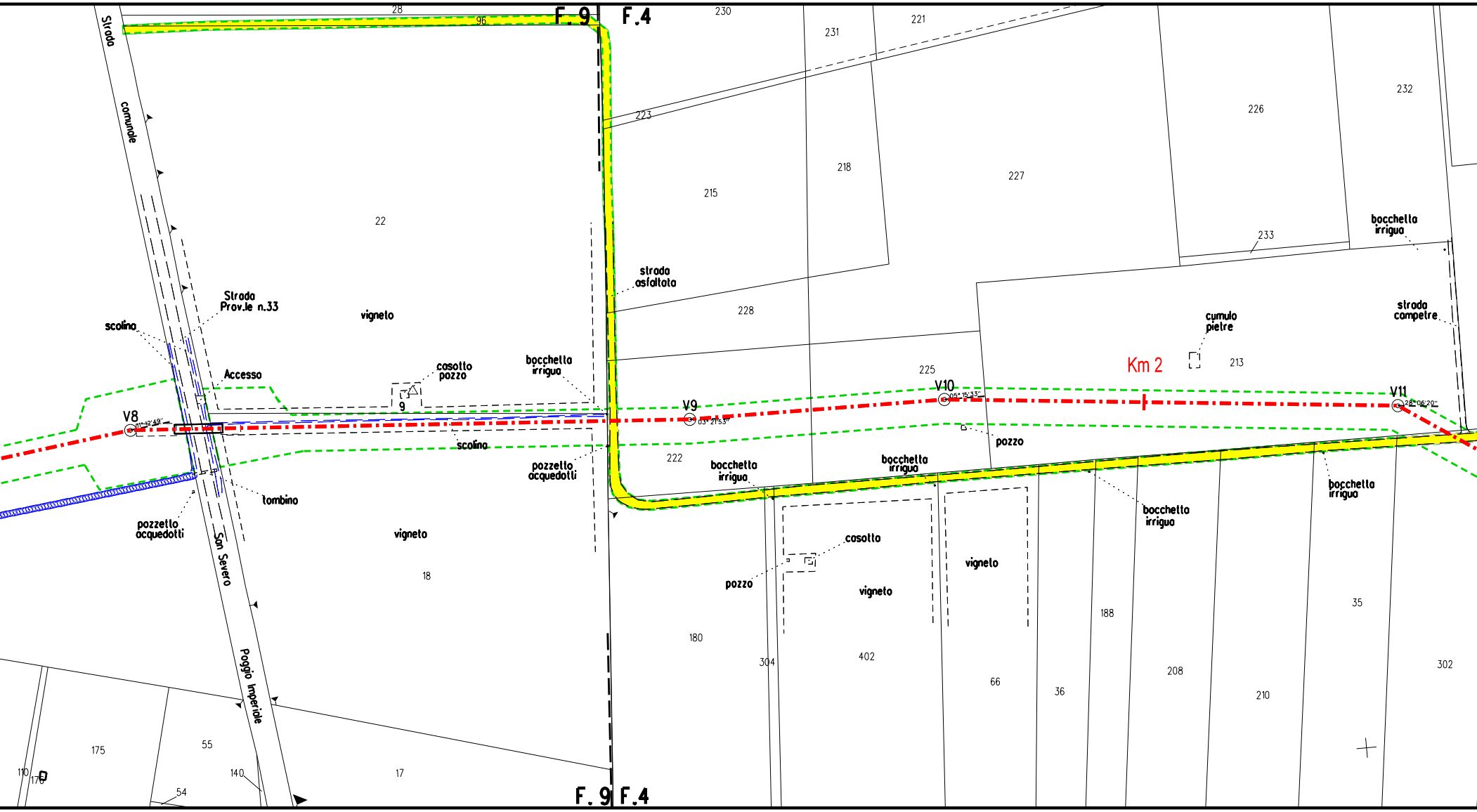
F.9
F.4
28
96
230
231
221
223
215
218
227
226
232
233
22
Strada comunale
Strada Prov.le n.33
scolino
vigneto
strada asfaltata
bocchetta irrigua
228
cumulo pietre
strada campestre
Km 2
213
225
Accesso
casotto pozzo
9
V8
11°12'49"
V9
03°21'53"
V10
05°15'33"
V11
28°06'20"
scolino
pozzo
222
bocchetta irrigua
bocchetta irrigua
pozzetto acquedotti
tombino
pozzetto acquedotti
bocchetta irrigua
bocchetta irrigua
vigneto
casotto
vigneto
vigneto
pozzo
Son Severo
Poggio Imperiale
18
180
304
402
66
36
188
208
210
35
302
175
55
140
110
170
54
17
F.9
F.4

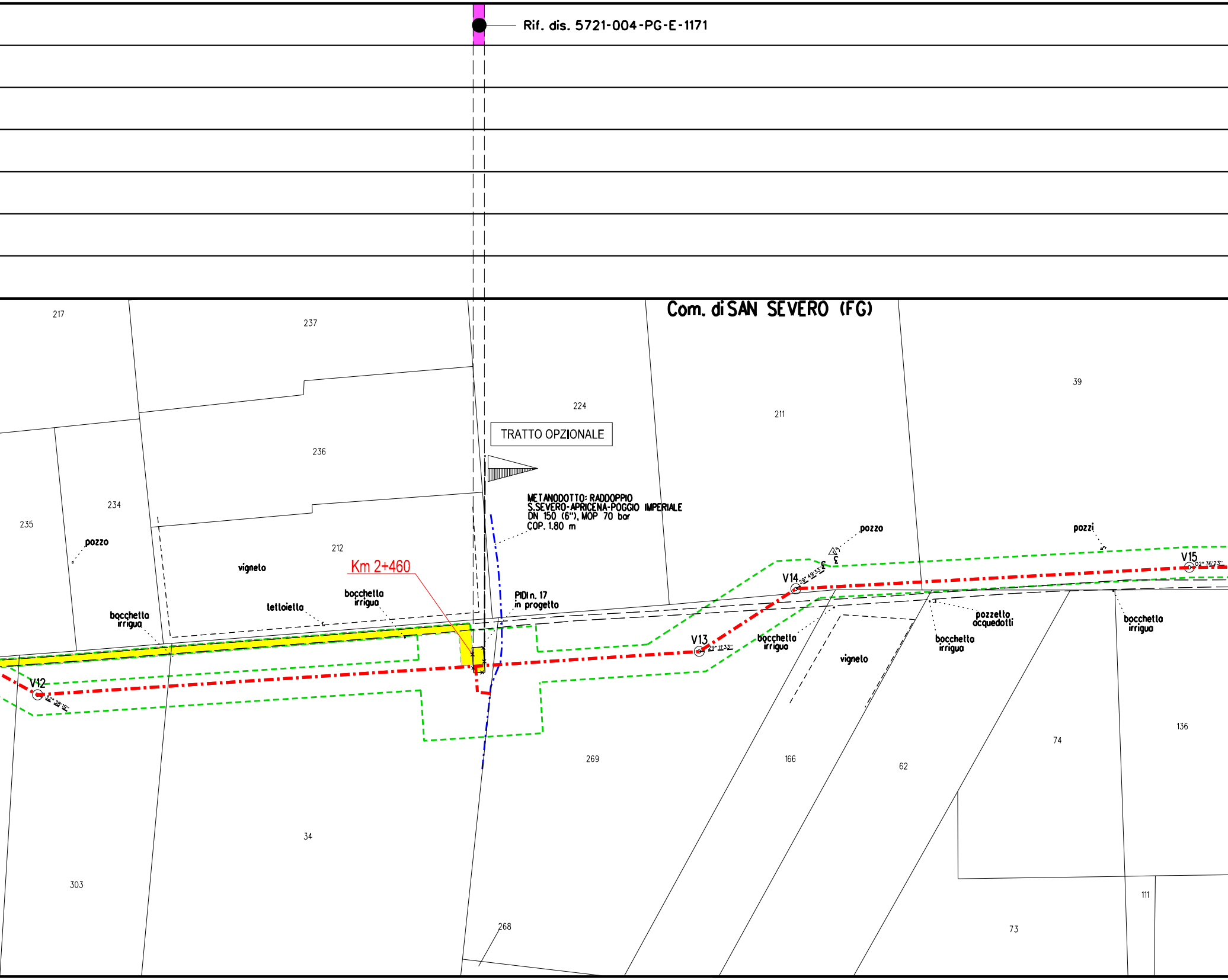
Rif. dis. 5721-004-PG-E-1171
Com. di SAN SEVERO (FG)
TRATTO OPZIONALE
METANODOTTO: RADDOPPIO
S.SEVERO-APRICENA-POGGIO IMPERIALE
DN 150 (6"), MOP 70 bar
COP. 1.80 m
Km 2+460
PIDI n. 17
in progetto
V12
12° 38'19''
V13
29° 11'33''
V14
29° 49'33''
V15
02° 36'23''
pozzo
pozzo
pozzi
vigneto
vigneto
lettoiella
bocchetta
irrigua
bocchetta
irrigua
bocchetta
irrigua
bocchetta
irrigua
bocchetta
irrigua
pozzetto
acquedotti
217
237
224
211
39
236
234
235
212
269
166
62
74
136
34
303
268
73
111

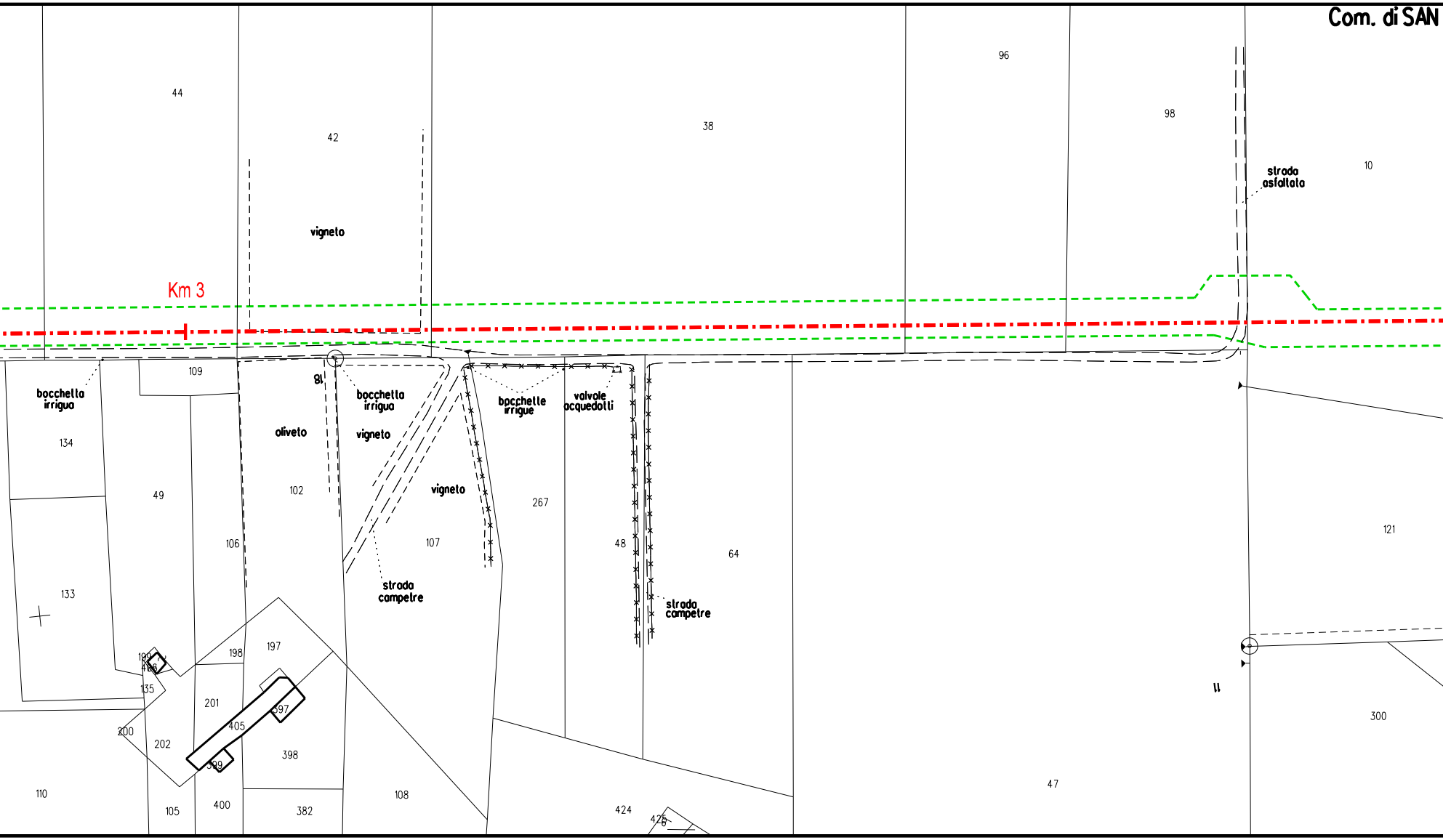
Com. di SAN
44
42
38
96
98
10
strada asfaltata
vigneto
Km 3
109
8l
bocchetta irrigua
bocchetta irrigua
bocchette irrigue
valvole acquedotti
oliveto
vigneto
vigneto
134
49
102
267
106
107
48
64
121
strada campetre
strada campetre
133
198
197
199
400
135
201
397
405
200
202
398
399
110
105
400
382
108
424
425
47
300

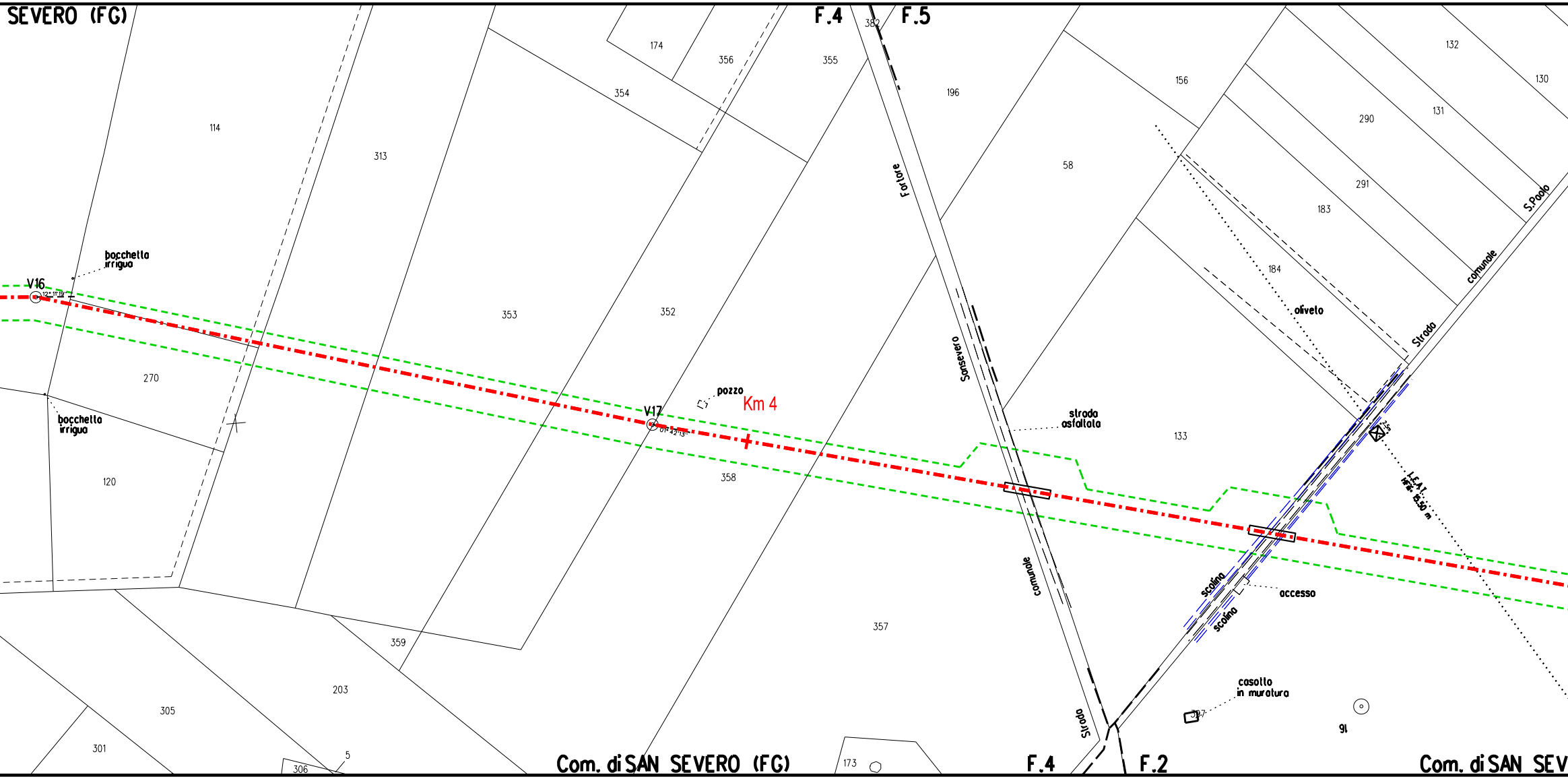
SEVERO (FG)
F.4
F.5
382
174
356
355
354
196
156
132
130
131
290
114
313
58
291
183
S.Paolo
comunale
184
Fortore
bocchetta
irrigua
V16
12° 11' 19"
353
352
oliveto
Strada
270
Sansevero
pozzo
Km 4
V17
01° 42' 13"
strada
asfaltata
133
bocchetta
irrigua
2,5m
L.E.A.T.
Hf. 15,50 m
120
358
scolina
scolina
accesso
comunale
357
359
203
casotto
in muratura
305
Strada
91
301
5
306
Com. di SAN SEVERO (FG)
173
F.4
F.2
Com. di SAN SEV

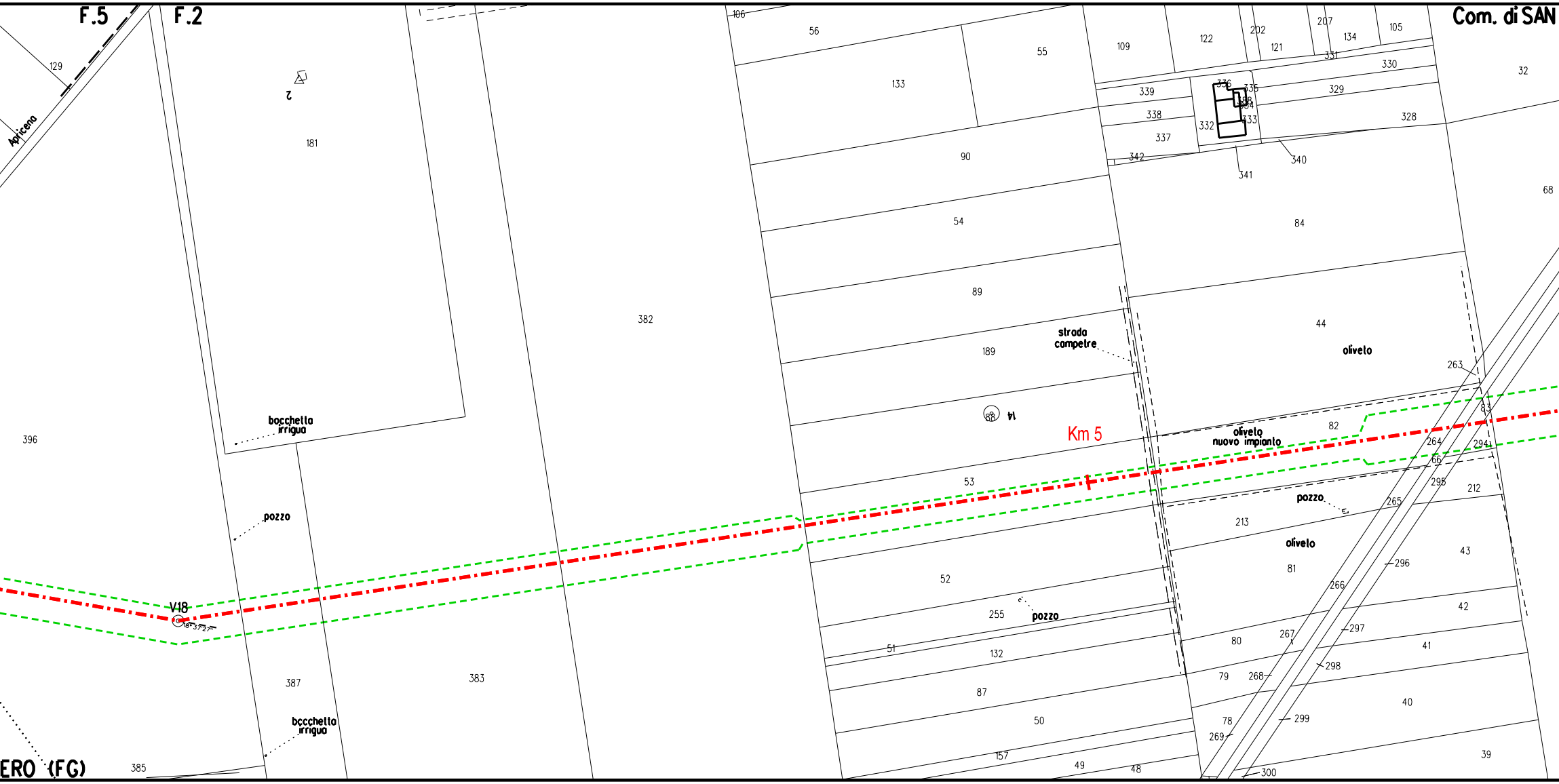

F.5
F.2
Com. di SAN
129
Apricena
2
181
106
56
55
133
109
122
202
121
207
134
105
331
330
32
339
336
335
388
334
329
338
332
333
328
337
342
341
340
68
90
84
54
382
89
44
strada
competre
oliveto
189
263
83
14
Km 5
82
oliveto
nuovo impianto
396
bocchetta
irrigua
264
294
66
295
53
212
pozzo
265
213
pozzo
oliveto
296
43
81
52
266
V18
255
pozzo
42
297
80
267
51
132
41
387
383
79
268
298
87
40
50
78
299
269
bocchetta
irrigua
39
157
49
48
300
ERO (FG)
385

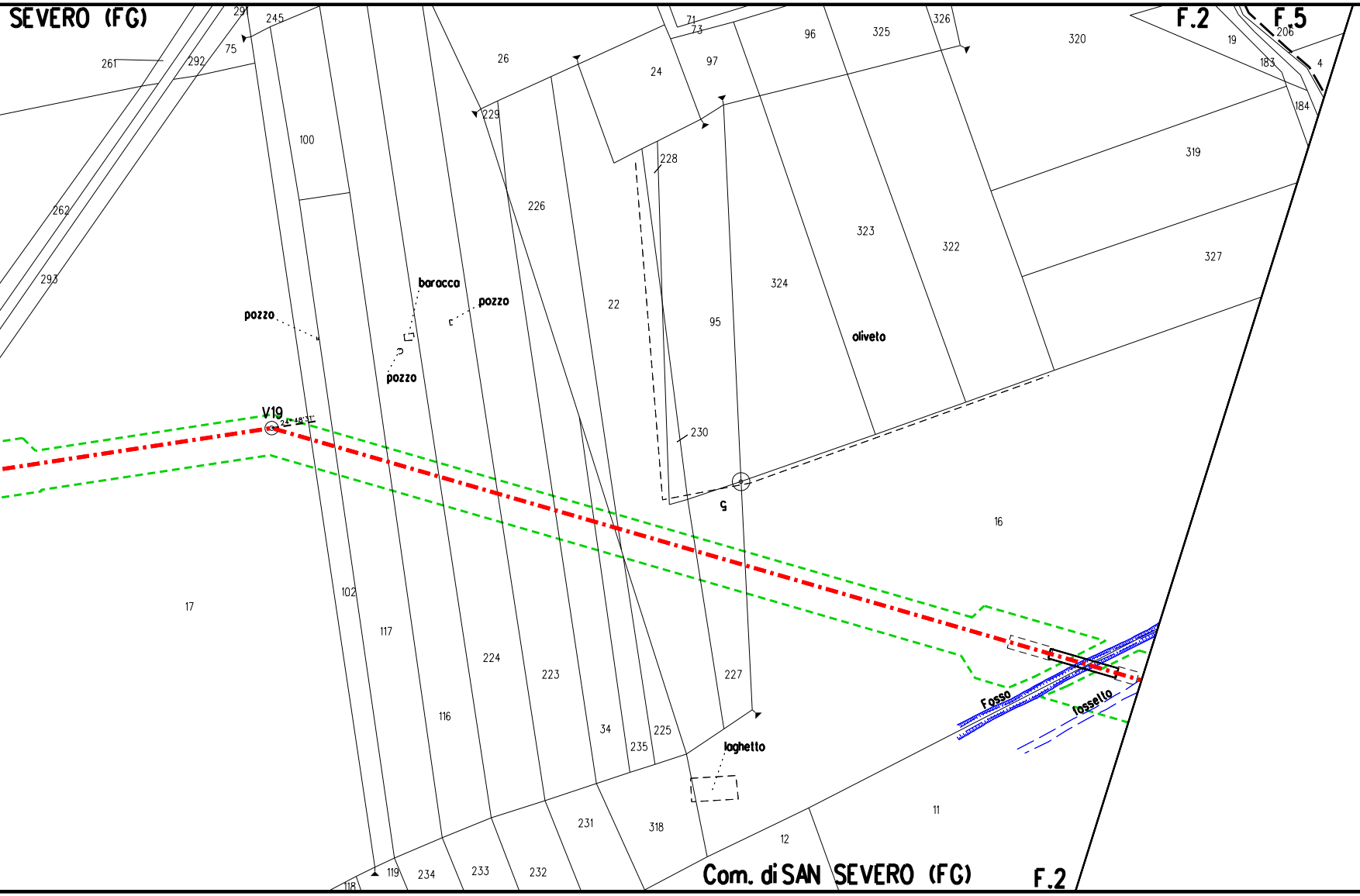
SEVERO (FG)
F.2
F.5
291
245
75
261
292
26
24
97
71
73
96
325
326
320
19
206
183
4
184
229
228
100
226
262
293
319
323
322
327
324
baracca
pozzo
pozzo
pozzo
22
95
oliveto
V19
24°48'31"
230
5
16
17
102
117
224
223
227
116
34
235
225
laghetto
Fosso
fossello
231
318
11
12
119
234
233
232
118
Com. di SAN SEVERO (FG)
F.2

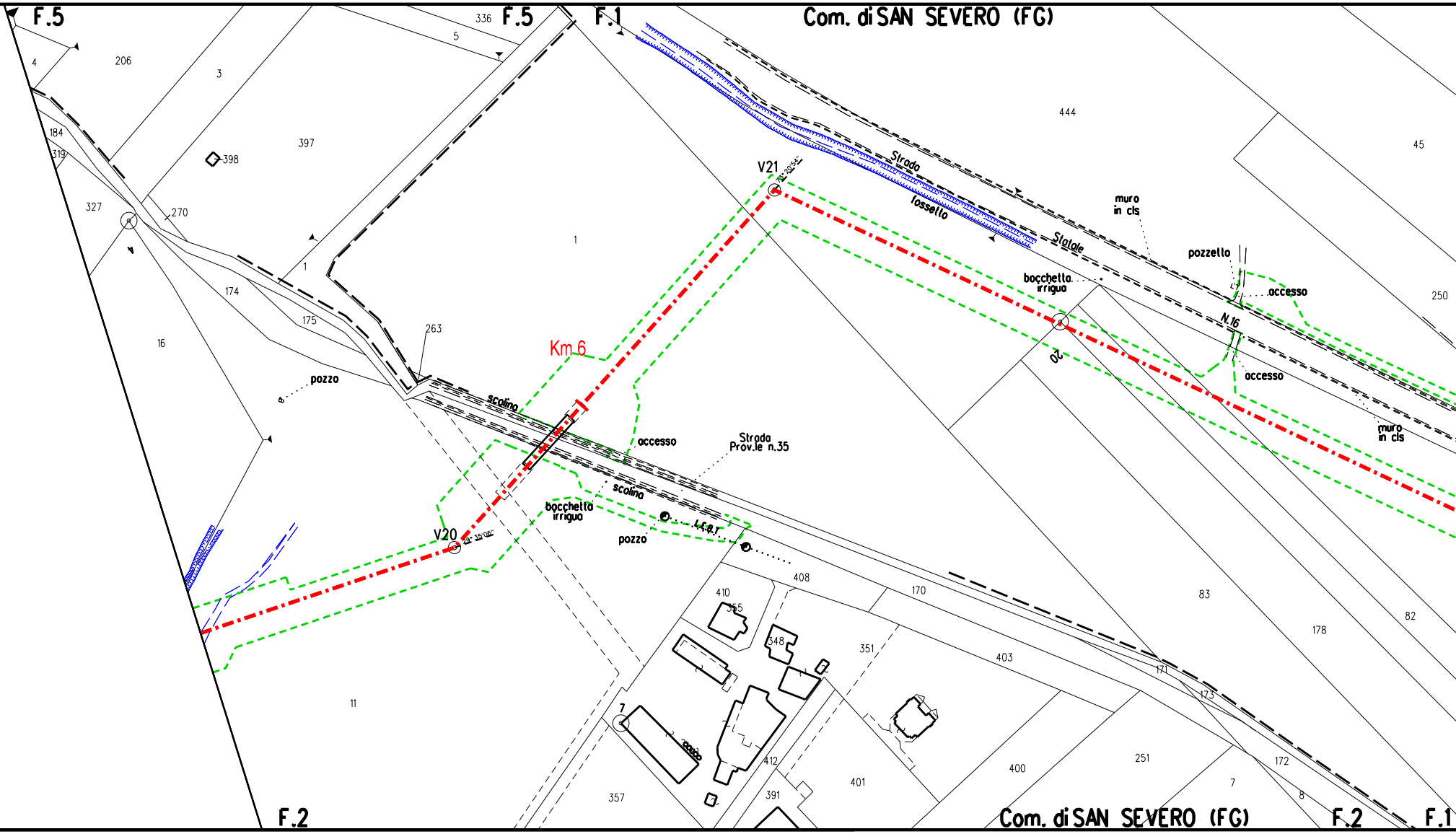
F.5
F.5
F.1
Com. di SAN SEVERO (FG)
336
5
4
206
3
397
398
184
319
327
270
1
1
174
175
263
16
pozzo
Km 6
scolina
accesso
Strada
Prov.le n.35
scolina
bocchetta
irrigua
pozzo
V20
V21
Strada
Statale
fossello
444
45
muro
in cls
pozzello
bocchetta
irrigua
accesso
N.16
250
20
accesso
muro
in cls
408
410
355
348
351
170
403
83
178
82
171
173
7
412
391
401
400
251
172
7
8
357
11
F.2
Com. di SAN SEVERO (FG)
F.2
F.1

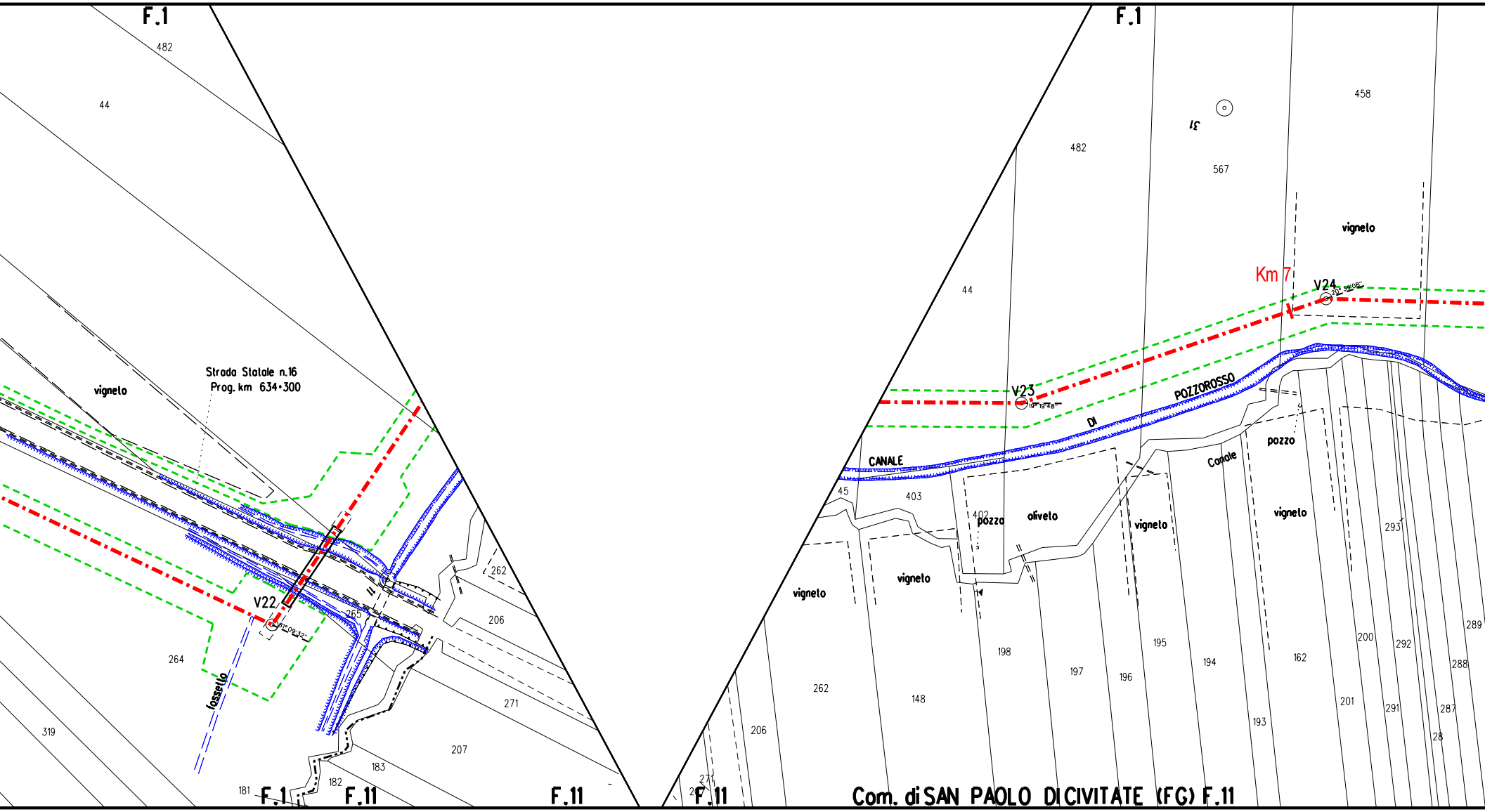
F.1
482
44
vigneto
Strada Statale n.16
Prog. km 634+300
V22
264
fossetto
319
265
262
206
271
207
183
182
181
F.1
F.11
F.11
F.1
458
31
567
482
vigneto
Km 7
V24
44
V23
POZZOROSSO
DI
CANALE
Canale
pozzo
45
403
402
pozzo
oliveto
vigneto
vigneto
vigneto
vigneto
293
289
200
292
288
162
198
197
196
195
194
262
148
206
193
201
291
287
28
271
F.11
Com. di SAN PAOLO DI CIVITATE (FG) F.11

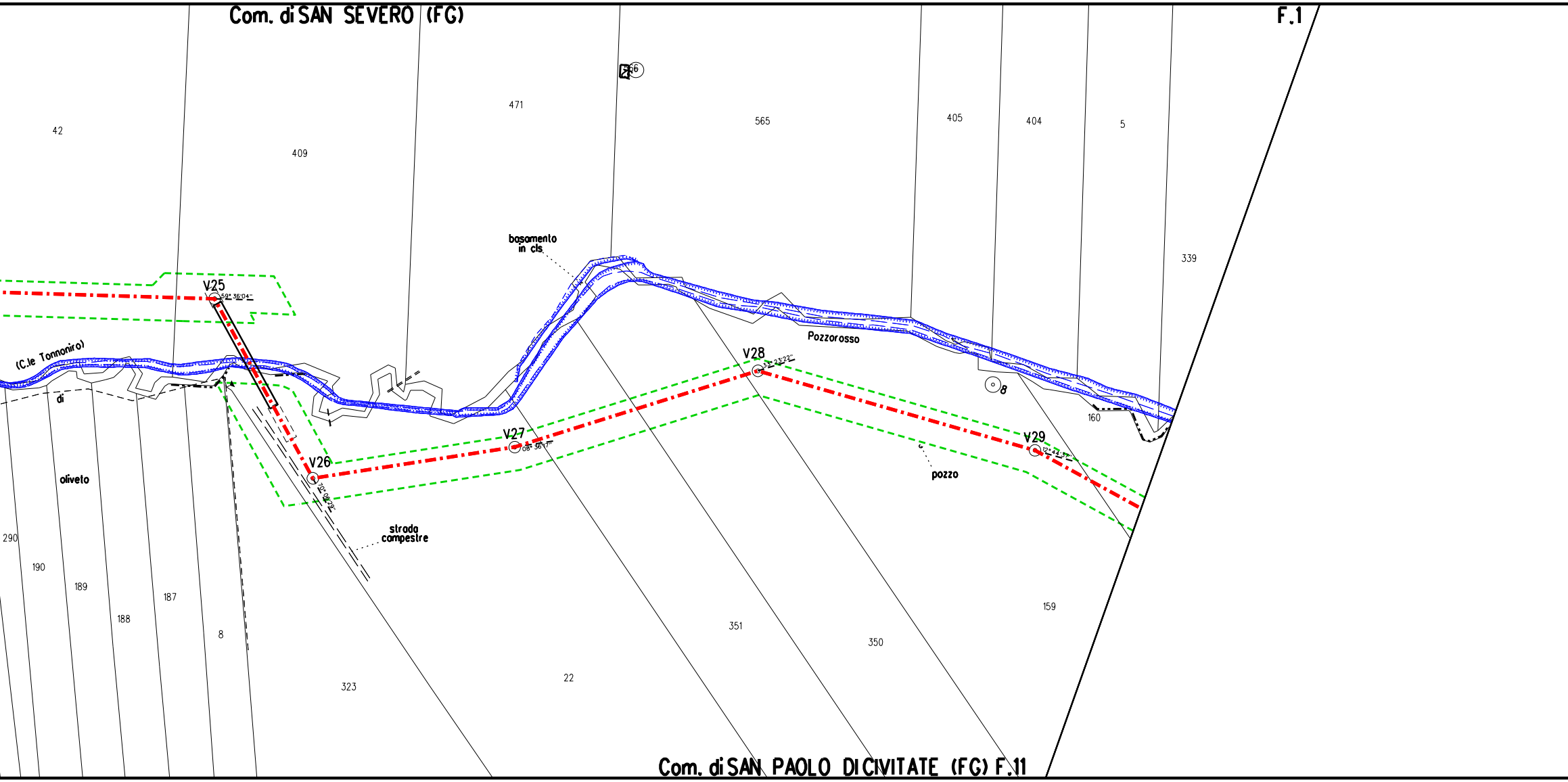
Com. di SAN SEVERO (FG)
F.1
66
42
409
471
565
405
404
5
339
basamento
in cls
V25
59° 36'04"
(C.le Tonnoniro)
di
oliveto
V26
70° 06'29"
V27
08° 36'17"
V28
33° 23'22"
Pozzorosso
8
160
V29
12° 44'37"
pozzo
strada
campestre
290
190
189
188
187
8
323
22
351
350
159
Com. di SAN PAOLO DI CIVITATE (FG) F.11


F.1
Com. di SAN SEVERO (FG)
F.1
338
377
19
382
380
378
339
49
381
strada campestre
vigneto
50
383
21
Km 8
V30
13° 16'11''
di
Pozzorosso
V31
47° 36'05''
Canale
161
160
159
F.11
Com. di SAN PAOLO DICIVITATE (FG)

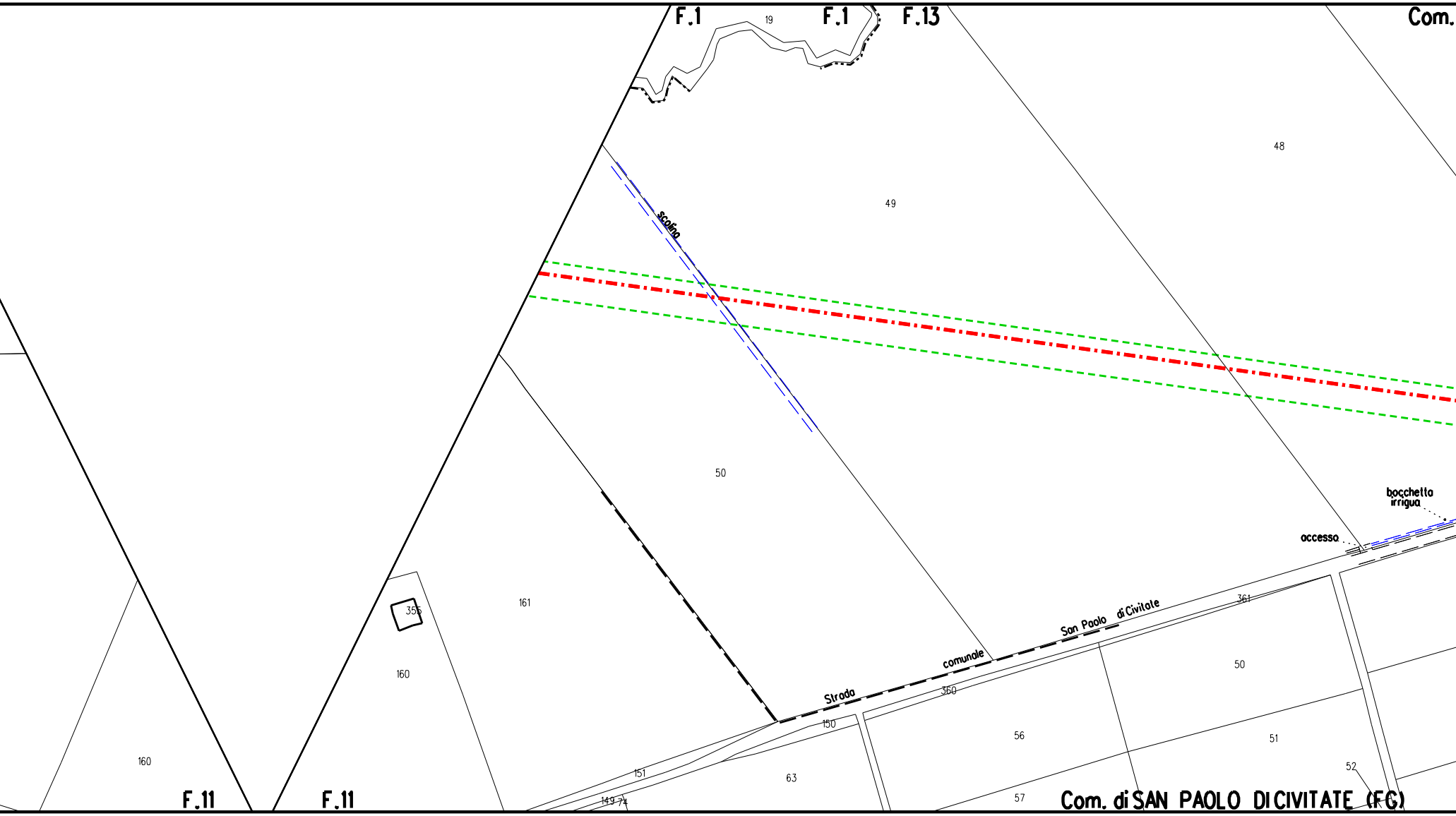
F.1
19
F.1
F.13
Com.
48
49
scolina
50
bocchetta
irrigua
accesso
161
355
160
Strada
comunale
San Paolo
di Civitate
361
360
150
50
56
51
52
63
151
149
74
57
160
F.11
F.11
Com. di SAN PAOLO DI CIVITATE (FG)

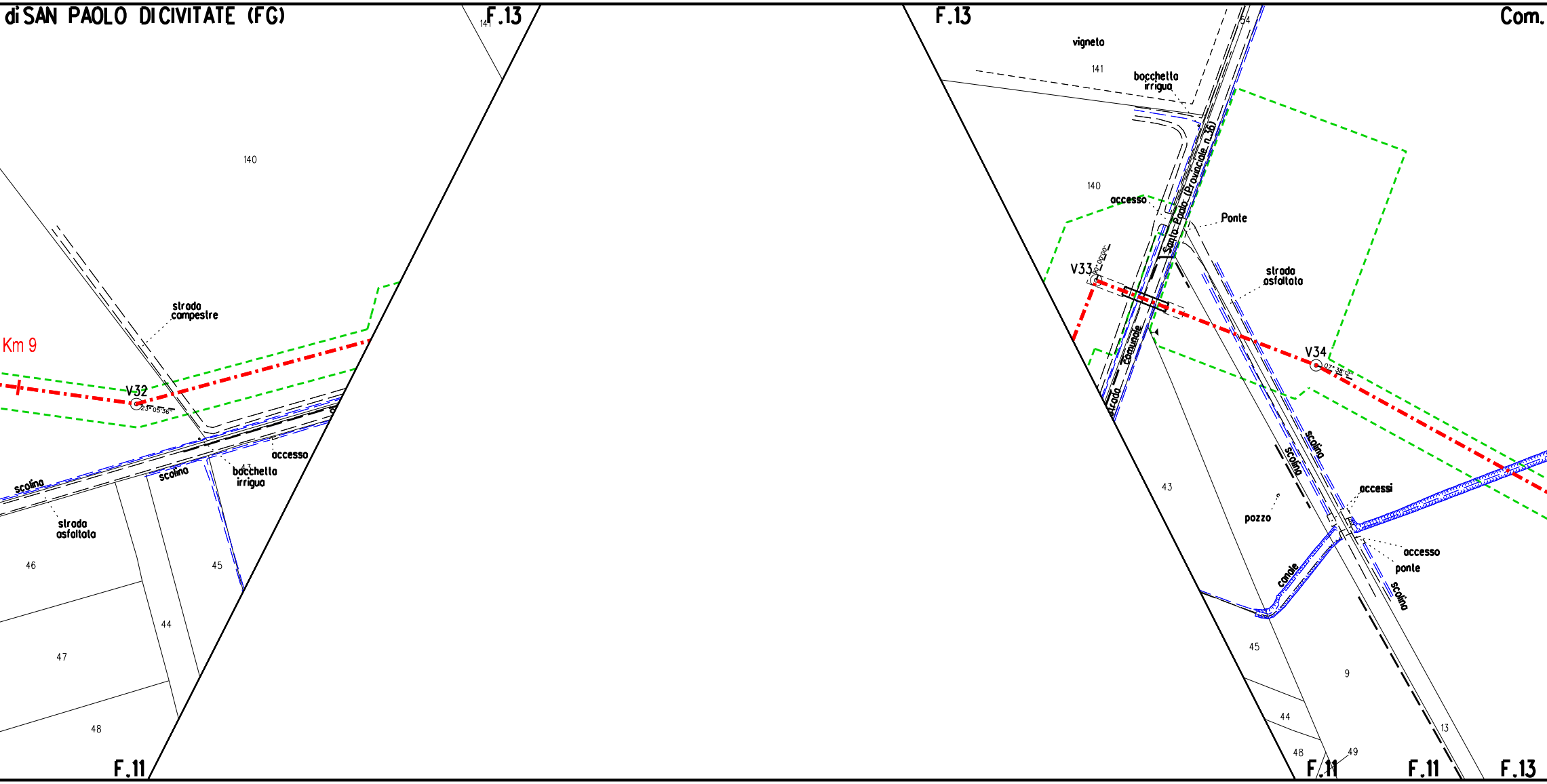
di SAN PAOLO DICIVITATE (FG)
F.13
141
140
strada campestre
Km 9
V32
23° 05' 36"
scolina
scolina
accesso
bocchetta irrigua
strada asfaltata
43
46
45
44
47
48
F.11
F.13
vigneto
141
bocchetta irrigua
140
accesso
Strada Provinciale n.36
Santo Paolo
Ponte
V33
strada asfaltata
Strada Comunale
V34
07° 38' 12"
scolina
scolina
accessi
pozzo
accesso
ponte
canale
scolina
43
45
9
44
48
49
13
F.11
F.11
F.13
Com.

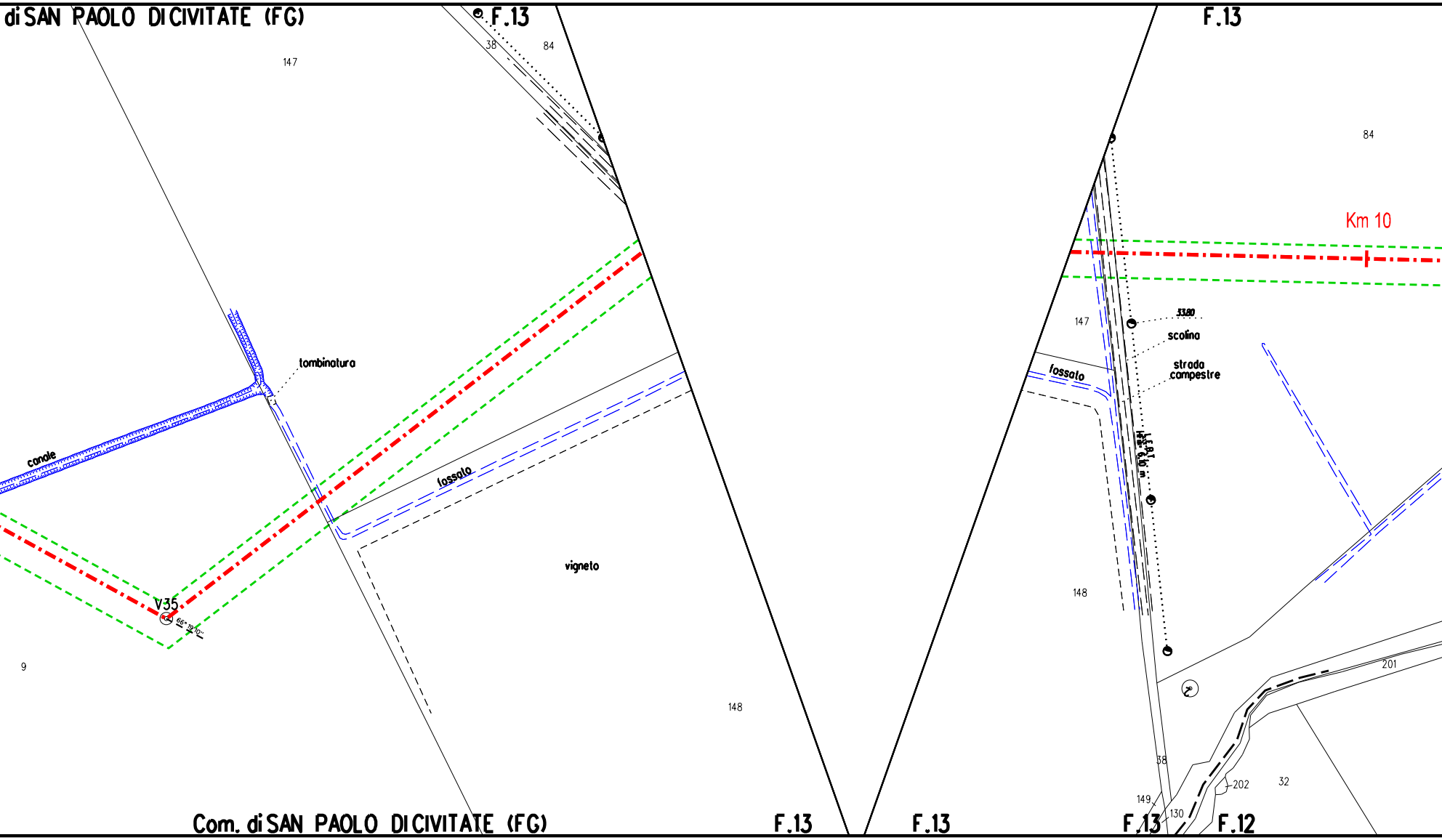
di SAN PAOLO DI CIVITATE (FG)
F.13
38
84
147
tombinatura
canale
fossato
V35
66° 19'10"
9
vigneto
148
Com. di SAN PAOLO DI CIVITATE (FG)
F.13
F.13
F.13
84
Km 10
147
33,80
scolina
strada campestre
fossato
L.F.R.T.
Hs= 6.10 m
148
38
201
202
32
149
130
F.13
F.12

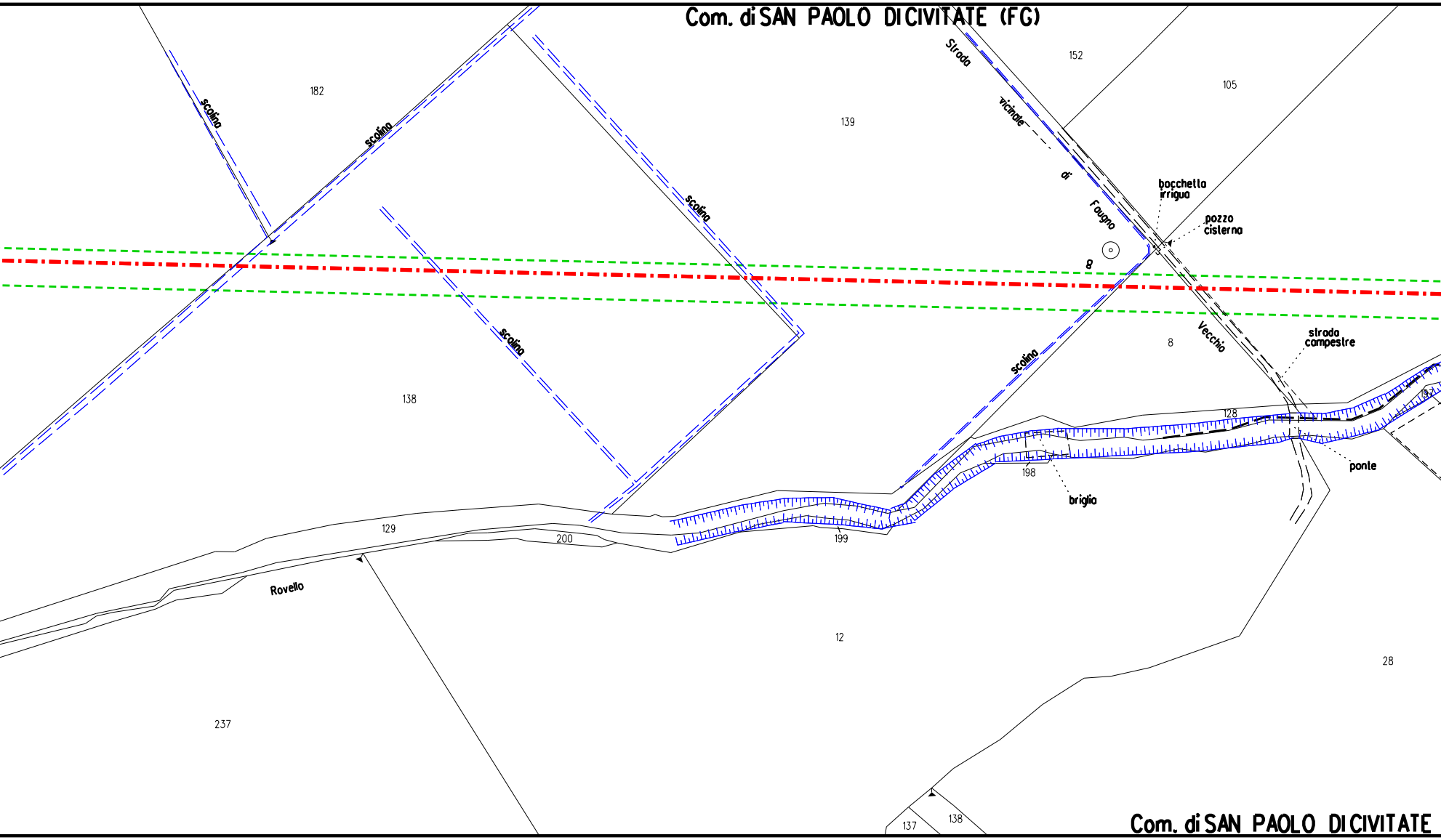
Com. di SAN PAOLO DICIVITATE (FG)
182
scolina
scolina
139
152
105
Strada vicinale di Faugno Vecchio
bocchetta irrigua
pozzo cisterna
scolina
8
scolina
8
scolina
strada compestre
138
128
ponte
198
briglia
129
200
199
Rovello
12
28
237
137
138
Com. di SAN PAOLO DICIVITATE

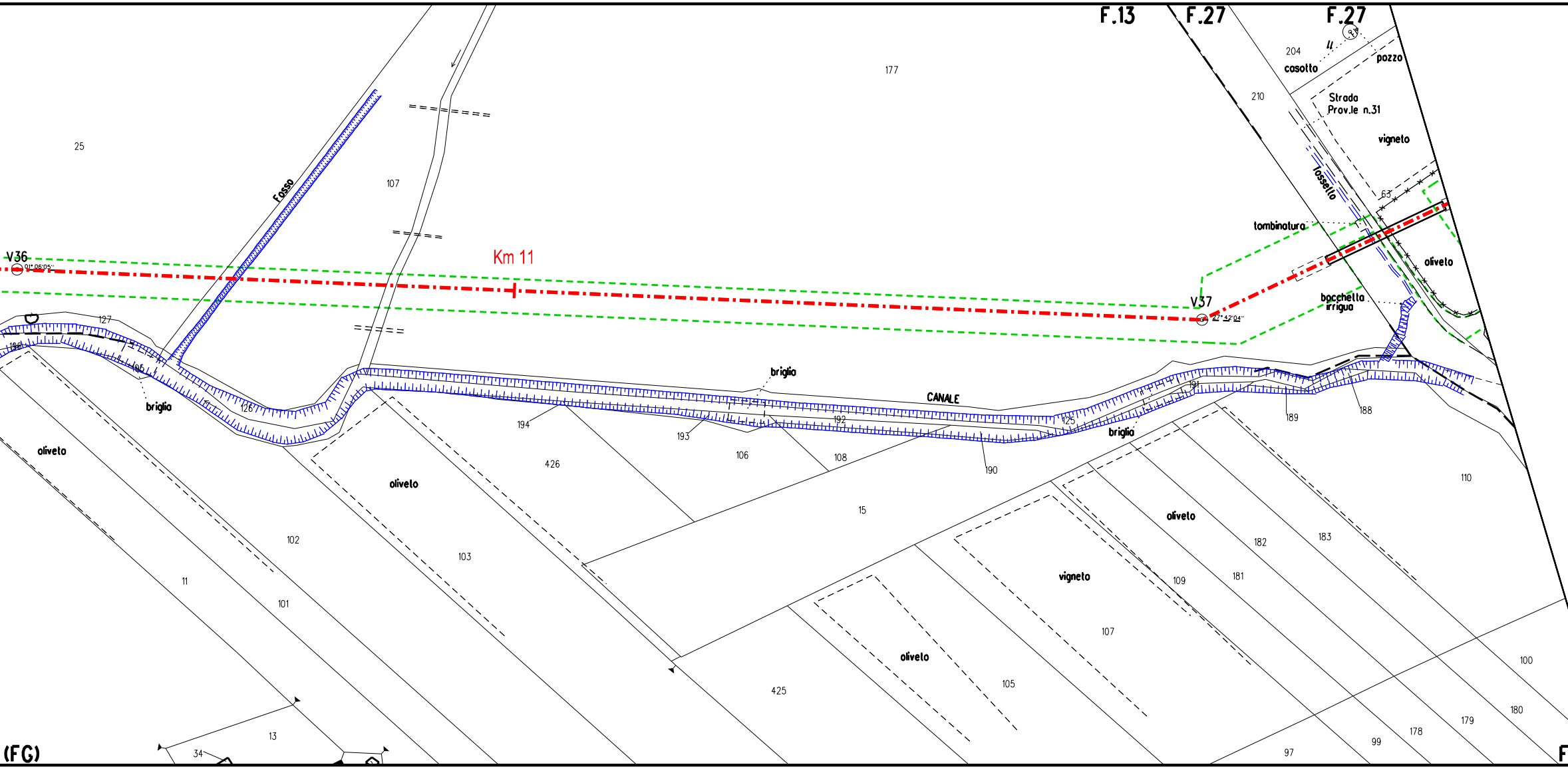
F.13
F.27
F.27
204
casotto
pozzo
210
Strada
Prov.le n.31
vigneto
fossetto
63
tombinatura
oliveto
bocchetta
irrigua
177
25
Fosso
107
Km 11
V36
91°06'05''
V37
27°42'04''
127
196
105
briglia
126
briglia
CANALE
194
193
192
125
briglia
191
189
188
190
106
108
426
oliveto
oliveto
15
110
oliveto
182
183
181
109
vigneto
107
102
103
11
101
oliveto
105
425
100
180
179
178
99
97
13
34
(FG)

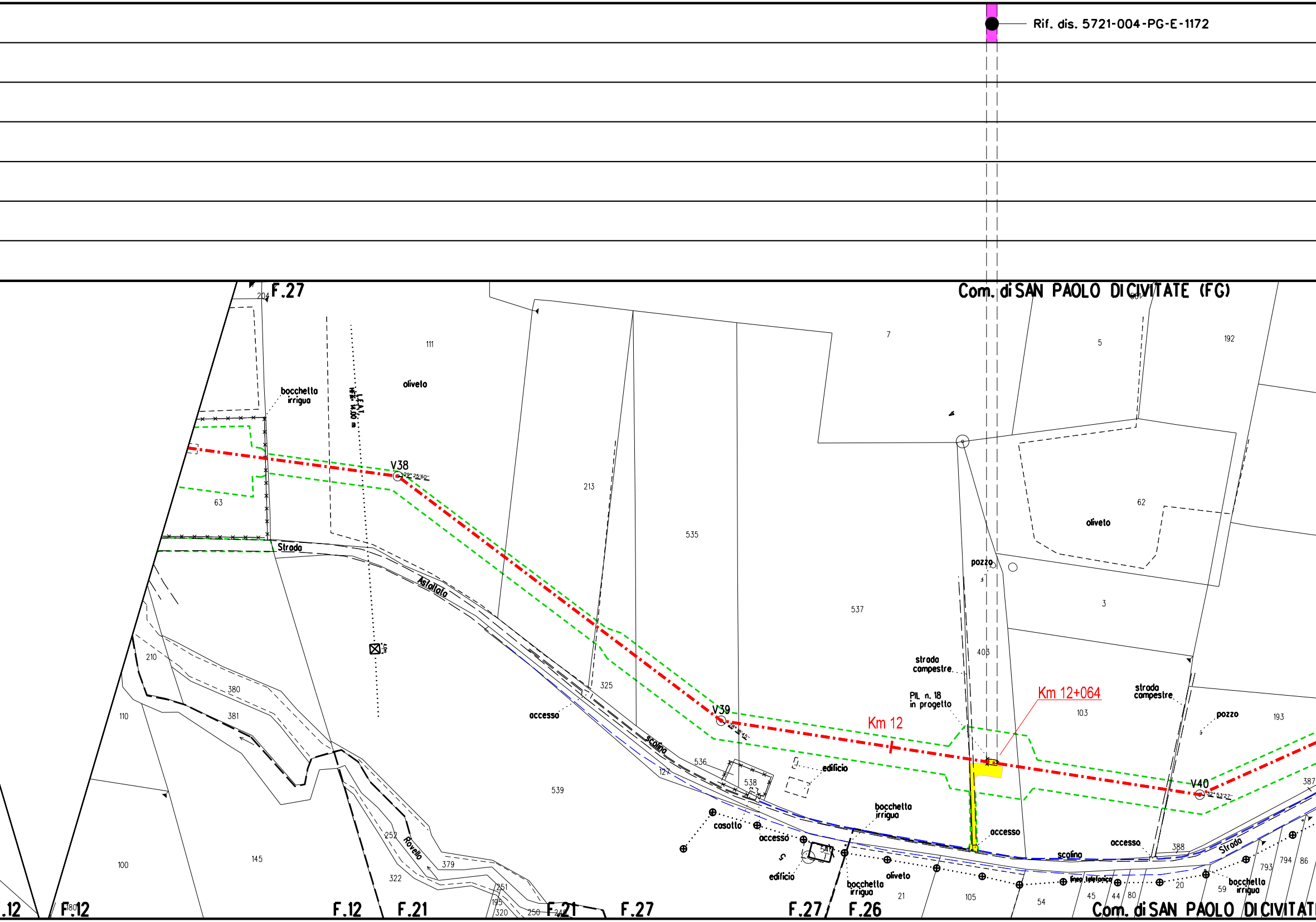
Rif. dis. 5721-004-PG-E-1172
Com. di SAN PAOLO DI CIVITATE (FG)
F.27
F.12
F.21
F.26
V38
V39
V40
Km 12
Km 12+064
PIL n. 18 in progetto
bocchetta irrigua
oliveto
Strada
Astallato
scolina
accesso
edificio
casotto
pozzo
strada campestre
linea telefonica
Rovello
111
213
535
537
7
5
192
62
3
403
103
193
63
210
380
381
110
100
145
539
325
536
127
538
252
379
322
251
195
320
250
21
105
54
45
44
80
20
59
388
793
794
86
387
180
204

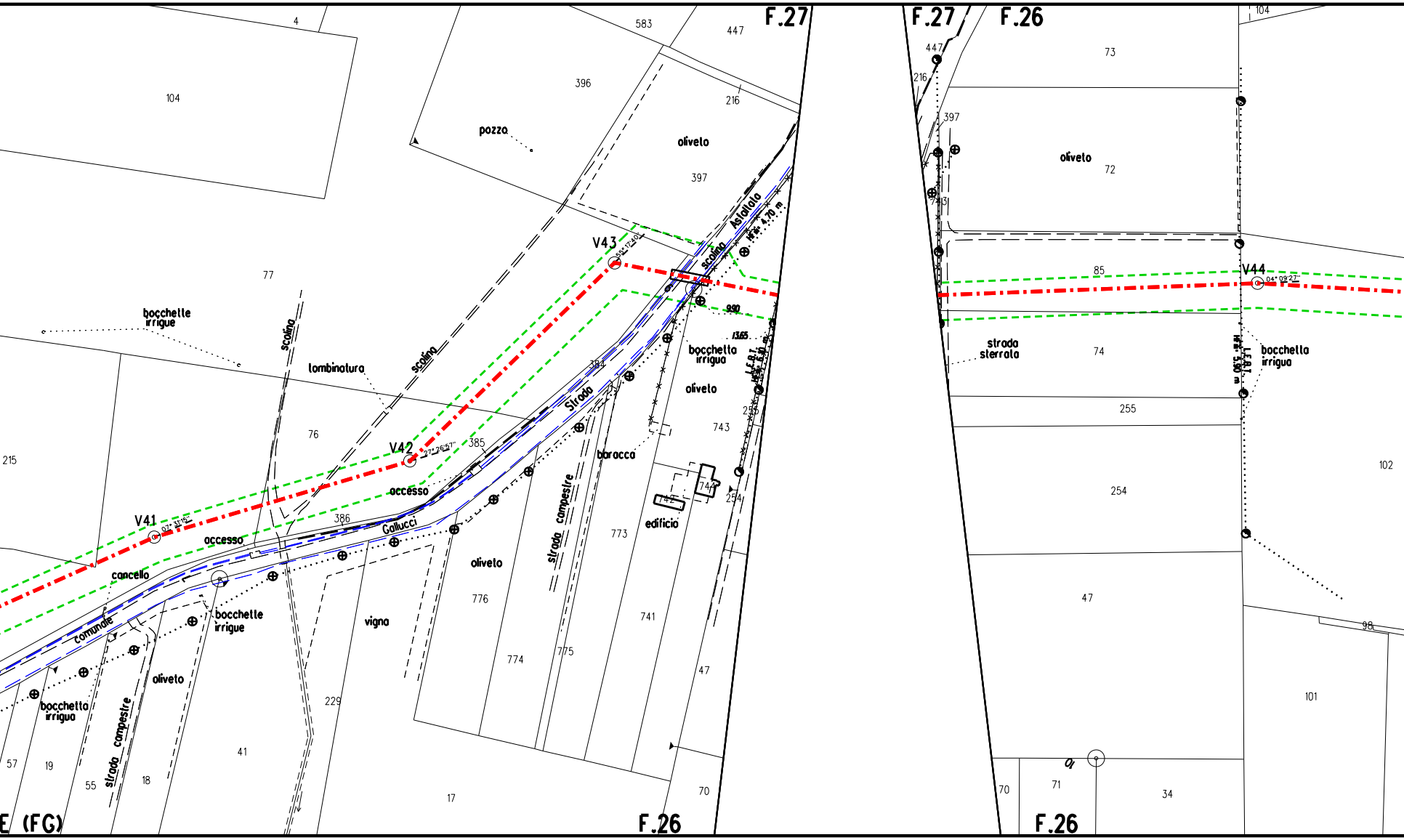
F.27
F.27
F.26
F.26
F.26
E (FG)
4
104
583
447
396
216
pozzo
oliveto
397
77
V43
55° 17'40"
Asfaltato
H= 4,70 m
scolina
990
1365
bocchette
irrigue
scolina
lombinatura
scolina
384
bocchetta
irrigua
oliveto
L.E.B.T.
H= 6,10 m
255
743
76
V42
27° 26'57"
385
Strada
baracca
215
V41
07° 31'15"
accesso
accesso
386
Gallucci
cancello
comunale
bocchette
irrigue
strada campestre
773
742
741
edificio
254
oliveto
776
vigna
774
775
741
oliveto
bocchetta
irrigua
strada campestre
229
41
47
57
19
55
18
17
70
447
216
397
743
73
oliveto
72
85
V44
04° 09'27"
strada
sterrata
74
L.E.B.T.
H= 5,90 m
bocchetta
irrigua
255
254
102
47
98
101
70
71
01
34
104

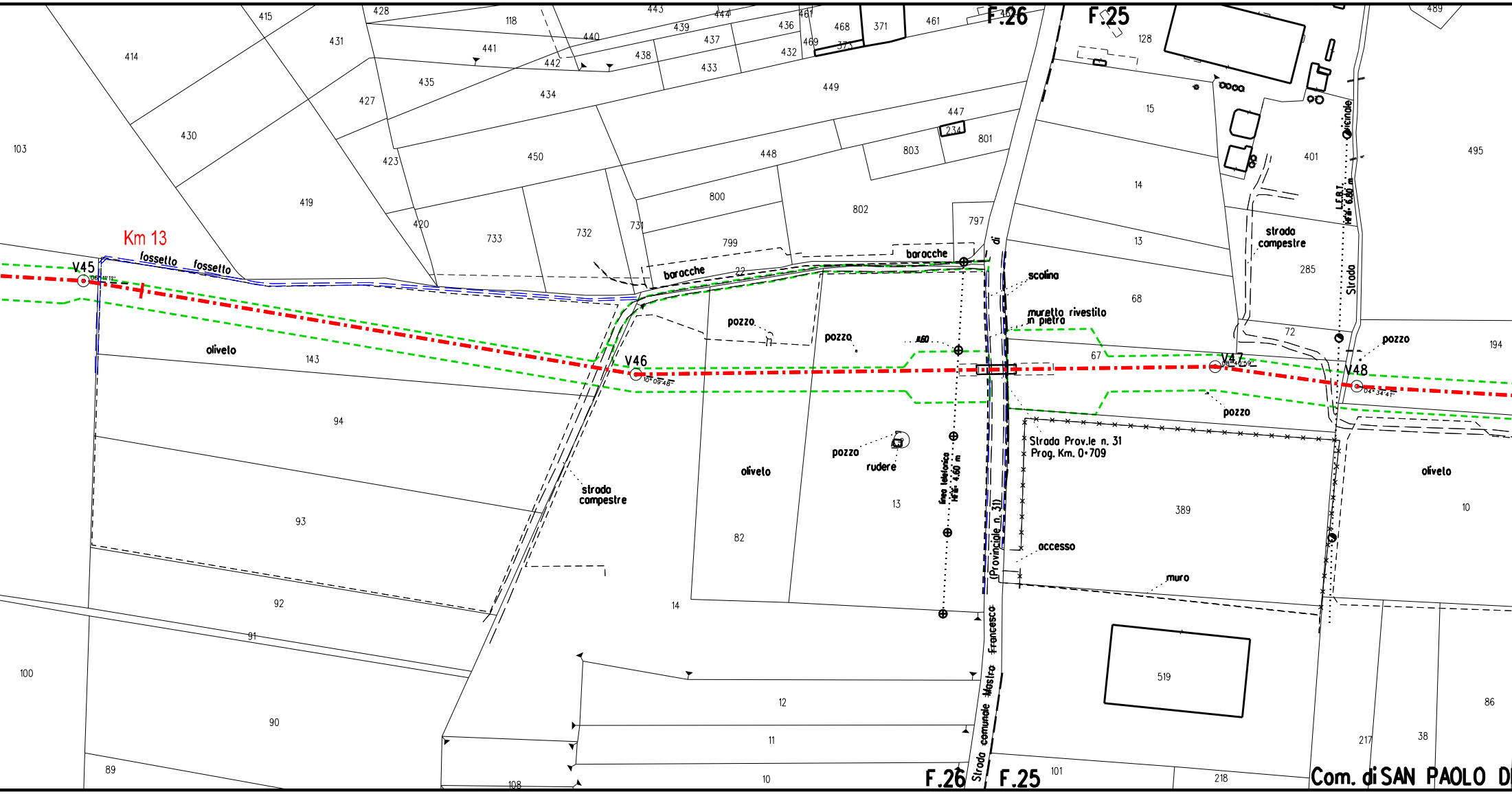
F.26
F.25
Km 13
V45
V46
V47
V48
fossetto
fossetto
oliveto
oliveto
oliveto
baracche
baracche
pozzo
pozzo
pozzo
pozzo
pozzo
scolina
muretto rivestito in pietra
strada compestre
strada compestre
rudere
Strada Prov.le n. 31
Prog. Km. 0+709
accesso
muro
linea telefonica h=4.60 m
L.E.B.T. h=6.80 m
Strada Vicinale
Strada comunale Mastro Francesco (Provinciale n. 31)
Strada di
F.26
F.25
Com. di SAN PAOLO D
414
415
428
118
443
444
439
461
436
468
371
461
431
441
440
437
469
432
442
438
433
435
434
449
427
447
234
801
430
450
448
803
103
423
419
800
802
420
733
732
731
797
799
22
143
94
93
92
91
90
89
100
108
82
14
13
12
11
10
128
15
14
13
68
67
72
285
401
495
194
389
519
101
218
217
38
86
10
489

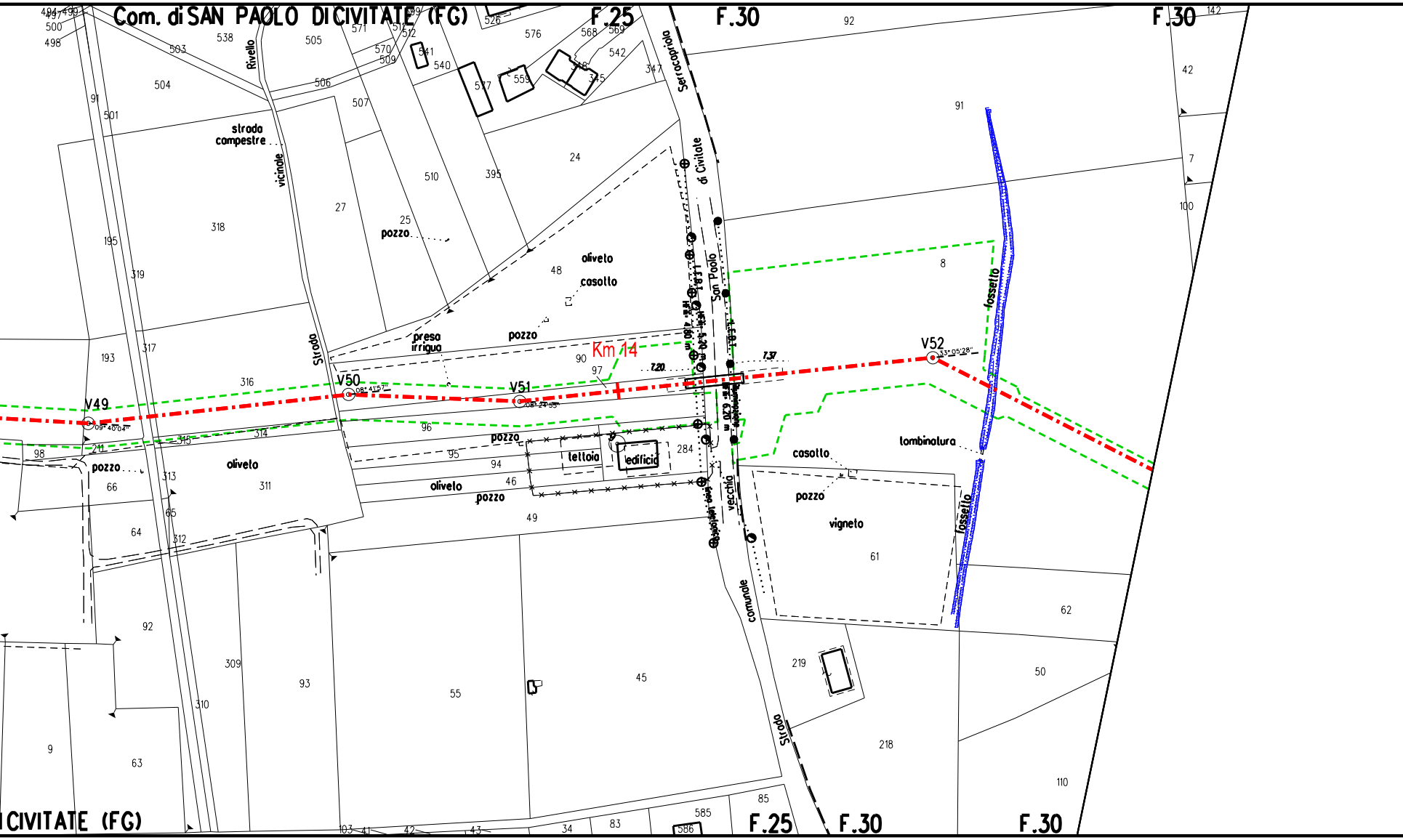
Com. di SAN PAOLO DI CIVITATE (FG)
F.25
F.30
F.30
Km 14
V49
09°40'04"
V50
08°41'57"
V51
08°24'53"
V52
33°05'28"
strada campestre
Strada vicinale Rivello
Strada San Paolo di Civitate Serracapriola
Strada comunale vecchia
oliveto
casotto
pozzo
presa irrigua
tettoia
edificio
oliveto
pozzo
casotto
pozzo
vigneto
lombinatura
fossetto
fossetto
7.37
7.20
ICIVITATE (FG)
F.25
F.30
F.30

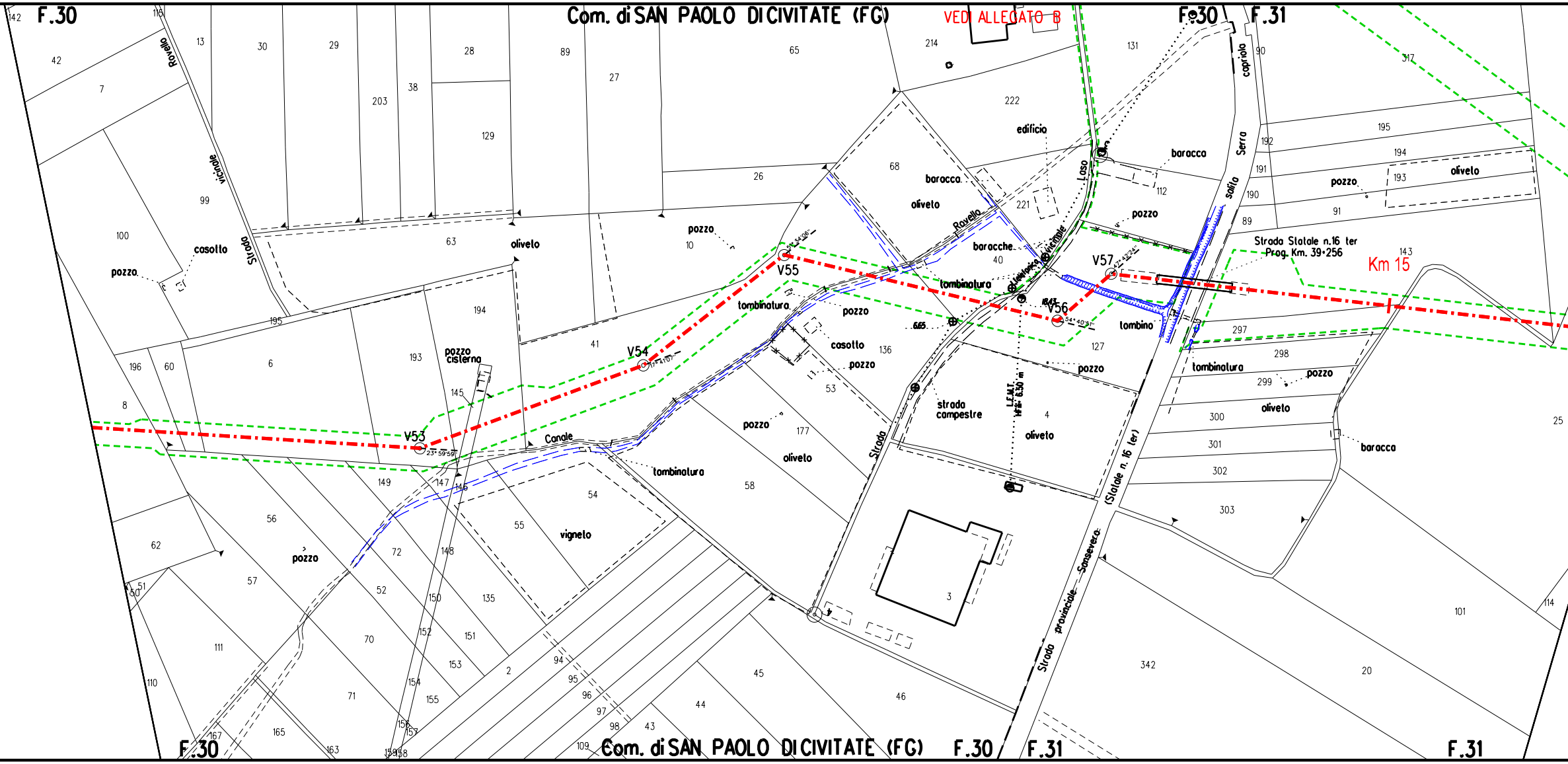
F.30
Com. di SAN PAOLO DI CIVITATE (FG)
VEDI ALLEGATO B
F.30
F.31
142
42
7
118
13
Rovello
30
29
203
38
28
129
89
27
65
214
222
131
capriolo
90
317
edificio
99
vicinale
100
casotto
pozzo
Strada
63
oliveto
26
pozzo
10
68
baracca
oliveto
Rovello
221
Laso
baracca
112
pozzo
Serra
salita
192
191
190
89
195
194
193
91
pozzo
oliveto
195
194
41
6
196
60
8
193
pozzo
cisterna
145
V53
23° 59'59"
V54
17° 41'07"
V55
51° 34'06"
tombinatura
pozzo
casotto
pozzo
136
53
baracche
40
tombinatura
telefonica
vicinale
6.65
16.43
V56
54° 40'51"
V57
47° 42'24"
tombino
127
pozzo
Strada Statale n.16 ter
Prog. Km. 39+256
Km 15
143
297
298
tombinatura
299
pozzo
300
oliveto
301
302
303
baracca
25
L.E.M.T.
H= 6.50 m
strada
campestre
4
oliveto
Strada
Canale
149
147
146
tombinatura
54
58
pozzo
177
oliveto
55
vigneto
56
62
51
50
57
pozzo
72
148
52
150
135
111
70
152
151
110
154
153
2
94
95
96
97
98
43
44
45
46
71
155
167
165
163
156
157
159
158
109
3
(Statale n. 16 ter)
Strada provinciale Sansevero
342
20
101
114
F.30
Com. di SAN PAOLO DI CIVITATE (FG)
F.30
F.31
F.31

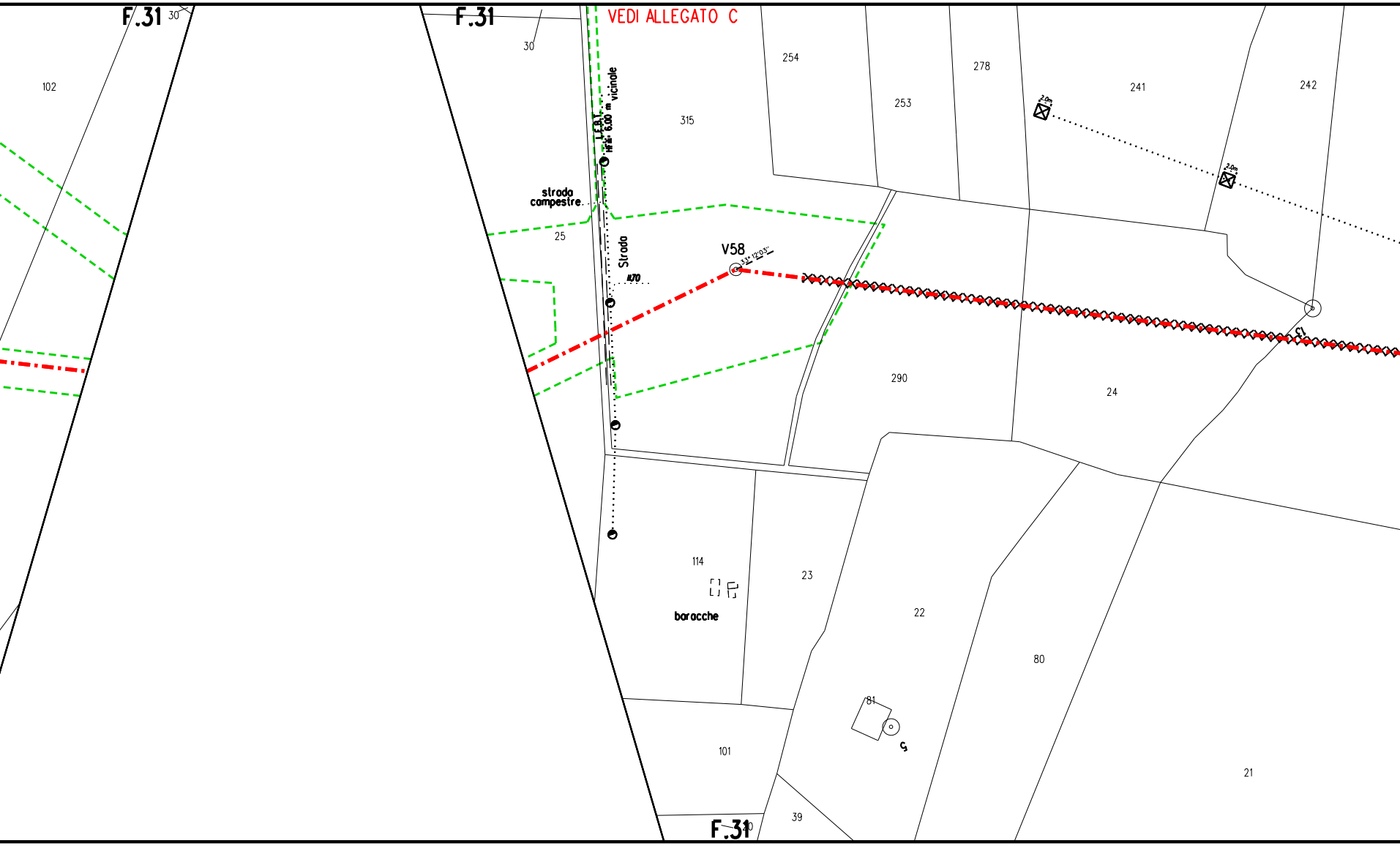
F.31
30
102
F.31
30
VEDI ALLEGATO C
254
253
278
241
242
315
L.E.B.T.
Hfili: 6.00 m
Strada vicinale
strada campestre
25
V58
33° 12'03"
1170
290
24
C1
2.0m
2.0m
114
baracche
23
22
80
81
C
101
39
21
F.31

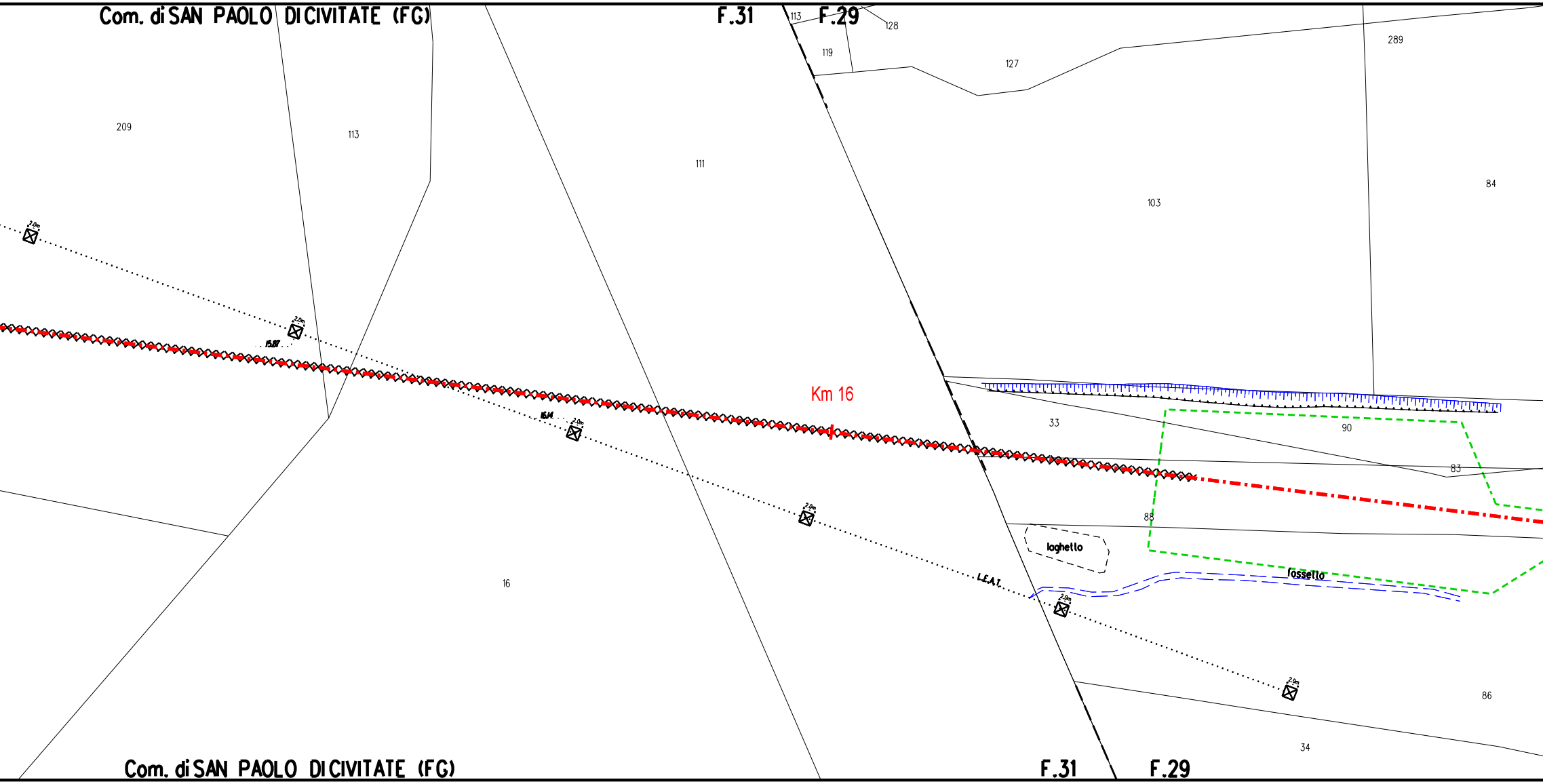
Com. di SAN PAOLO DI CIVITATE (FG)
F.31
113
F.29
128
119
127
289
209
113
111
103
84
2.0m
2.0m
15.87
16.14
2.0m
Km 16
33
90
83
88
2.0m
laghetto
fossello
L.E.A.T.
2.0m
2.0m
86
16
34
Com. di SAN PAOLO DI CIVITATE (FG)
F.31
F.29


288
286
287
125
102
124
234
317
280
281
278
233
299
Km 17
V60
32° 55'17"
V61
06° 15'18"
V59
39° 17'12"
66
87
146
147
olivelo
81
240
strada
campestre
69
218
73
Mass.
Alborino
22
222
301
Com. di SAN PAOLO DI CIVITATE (FG)
15


Com. di SAN PAOLO DI CIVITATE (FG)
F.29
F.28
MET.: REGGENTE-CHIEUT
DN 200 (8")
V62
V63
casotto acquedotto
strada
scolina
vicinale
Tre Fontane
bocchetta irrigua
accesso
rudere
l. telecom
strada
sterrato
pozzo
vigneto
strada campestre
container (da spostare)
30
248
251
255
257
171
307
309
311
314
319
166
164
167
175
176
219
120
121
108
93
150
249
231
202
179
197
201
174
195
29
16
252
253
196
254
256
250
245
249
169
225
27
223
168
224
77
220
221
273
274
96
271
78
X13
F.29

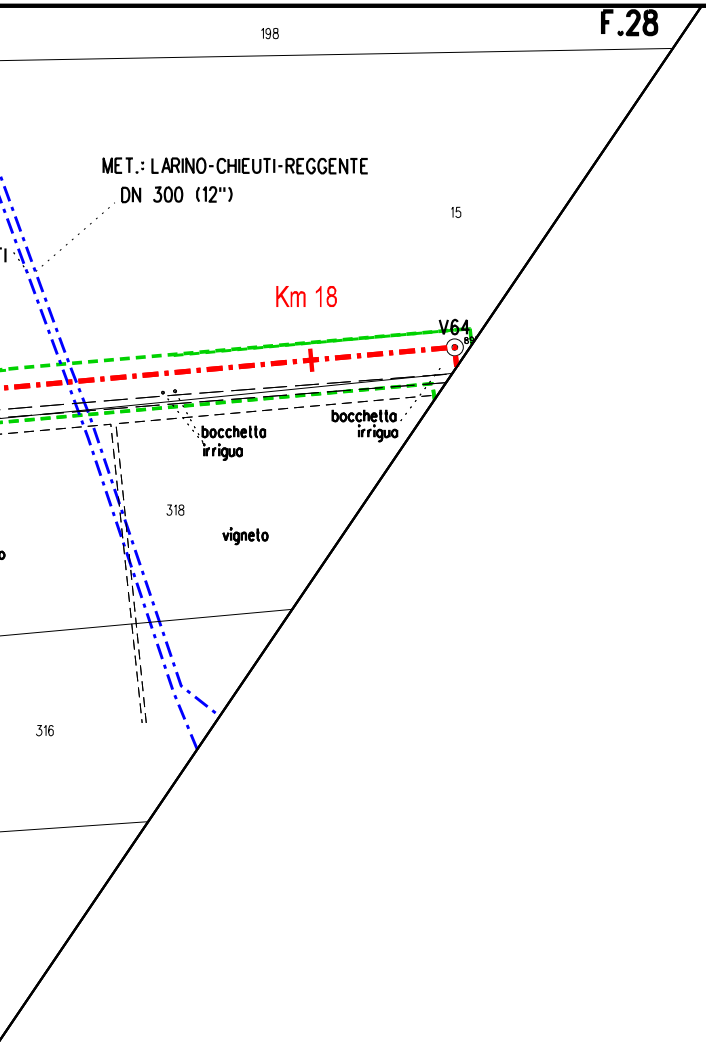
F.28
198
MET.: LARINO-CHIEUTI-REGGENTE
DN 300 (12")
15
Km 18
V64
bocchetta
irrigua
bocchetta
irrigua
318
vigneto
316

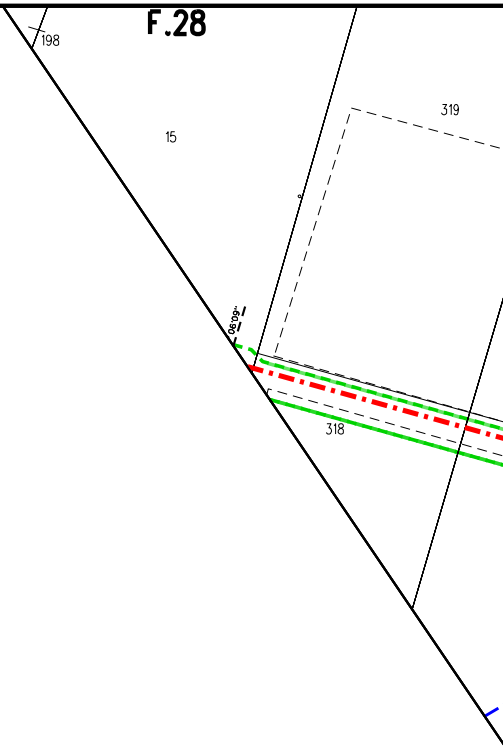
F.28
198
15
319
318

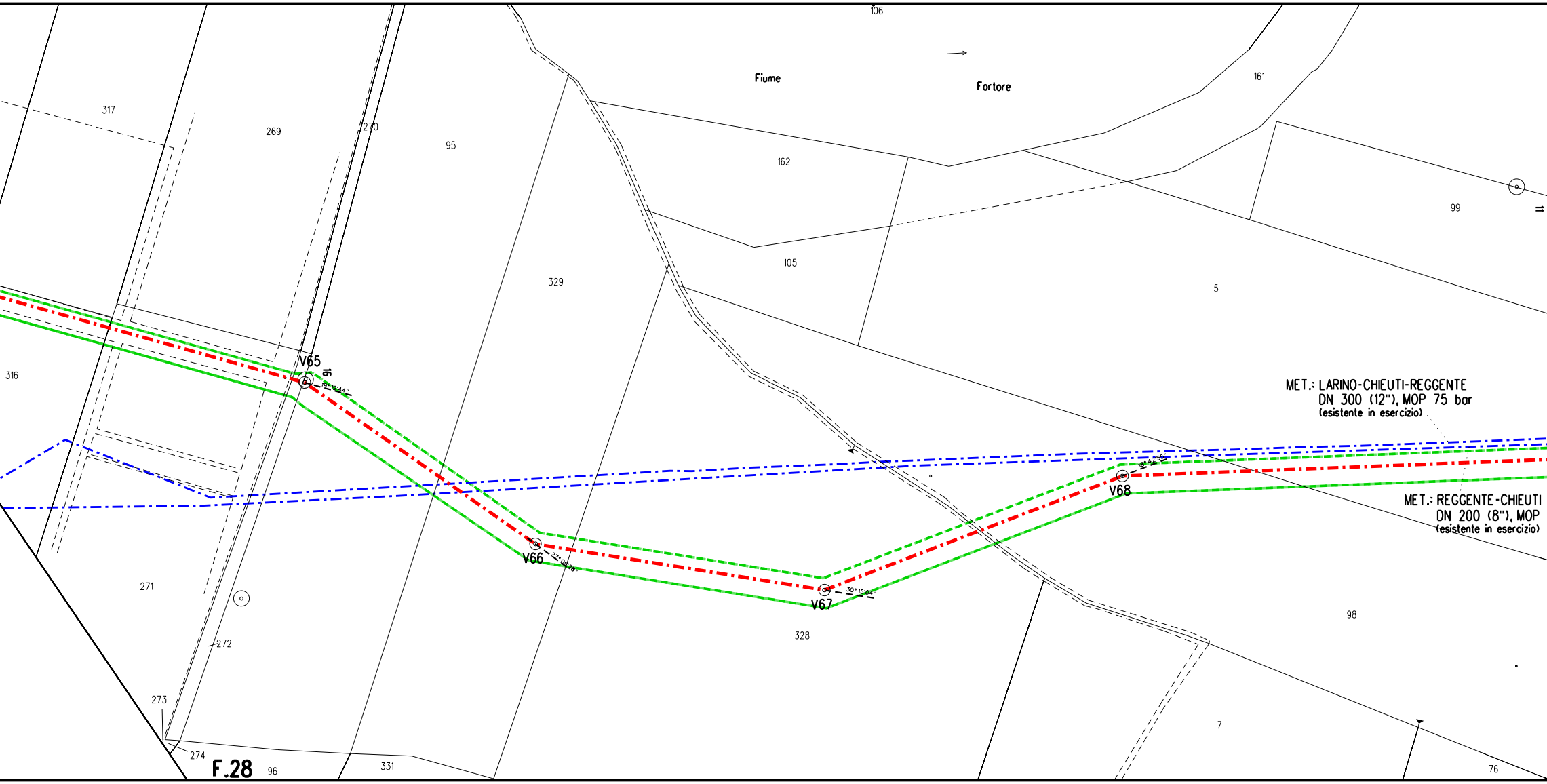
106
Fiume
Fortore
161
317
269
270
95
162
99
329
105
5
316
V65
16
19° 19'44"
MET.: LARINO-CHIEUTI-REGGENTE
DN 300 (12"), MOP 75 bar
(esistente in esercizio)
18° 42'56"
V68
MET.: REGGENTE-CHIEUTI
DN 200 (8"), MOP
(esistente in esercizio)
V66
22° 09'28"
V67
30° 15'04"
271
328
98
272
273
7
274
F.28
96
331
76

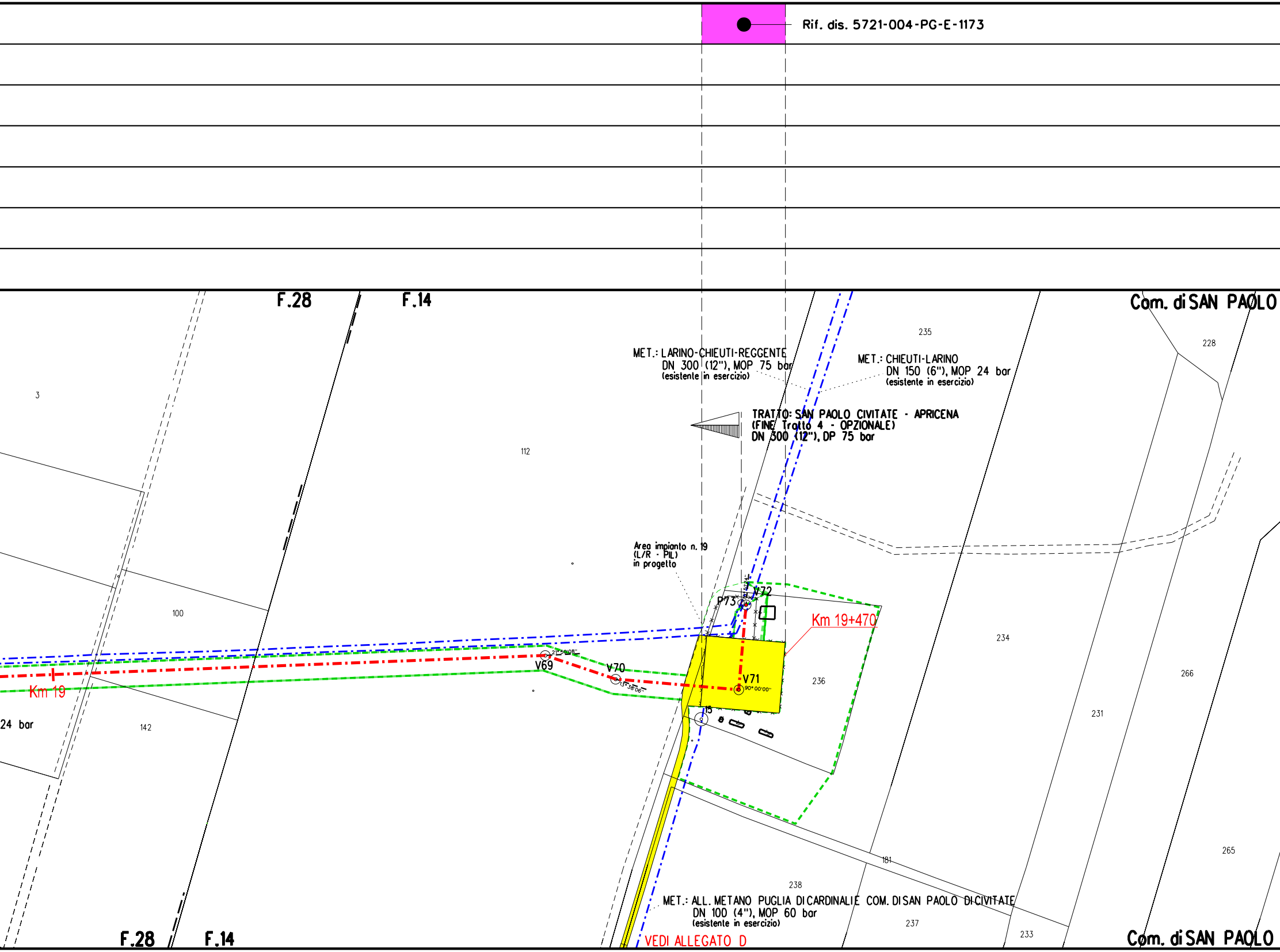
Rif. dis. 5721-004-PG-E-1173
F.28
F.14
Com. di SAN PAOLO
3
112
235
228
MET.: LARINO-CHIEUTI-REGGENTE
DN 300 (12"), MOP 75 bar
(esistente in esercizio)
MET.: CHIEUTI-LARINO
DN 150 (6"), MOP 24 bar
(esistente in esercizio)
TRATTO: SAN PAOLO CIVITATE - APRICENA
(FINE Tratto 4 - OPZIONALE)
DN 300 (12"), DP 75 bar
Area impianto n. 19
(L/R - PIL)
in progetto
P73
V72
Km 19+470
100
V69
21° 50'08"
V70
13° 38'06"
V71
90° 00'00"
15
234
236
266
231
Km 19
24 bar
142
181
238
265
MET.: ALL. METANO PUGLIA DI CARDINALI E COM. DI SAN PAOLO DI CIVITATE
DN 100 (4"), MOP 60 bar
(esistente in esercizio)
237
233
F.28
F.14
VEDI ALLEGATO D
Com. di SAN PAOLO

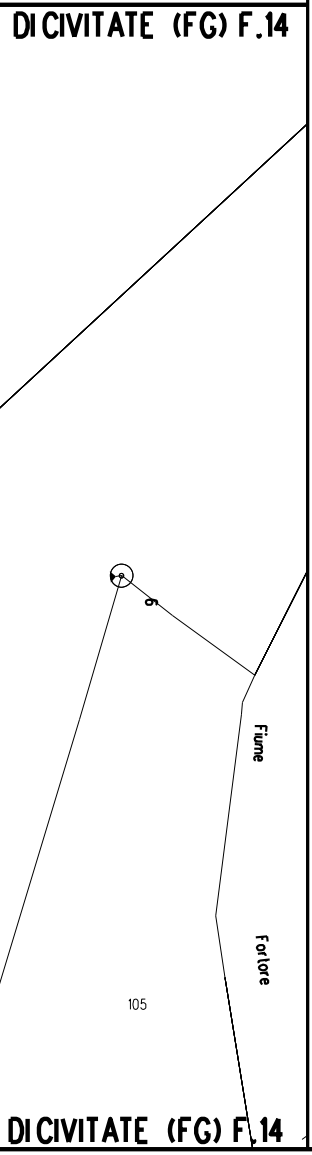
DI CIVITATE (FG) F.14
9
Fiume
Fortore
105
DI CIVITATE (FG) F.14

ALLEGATO A

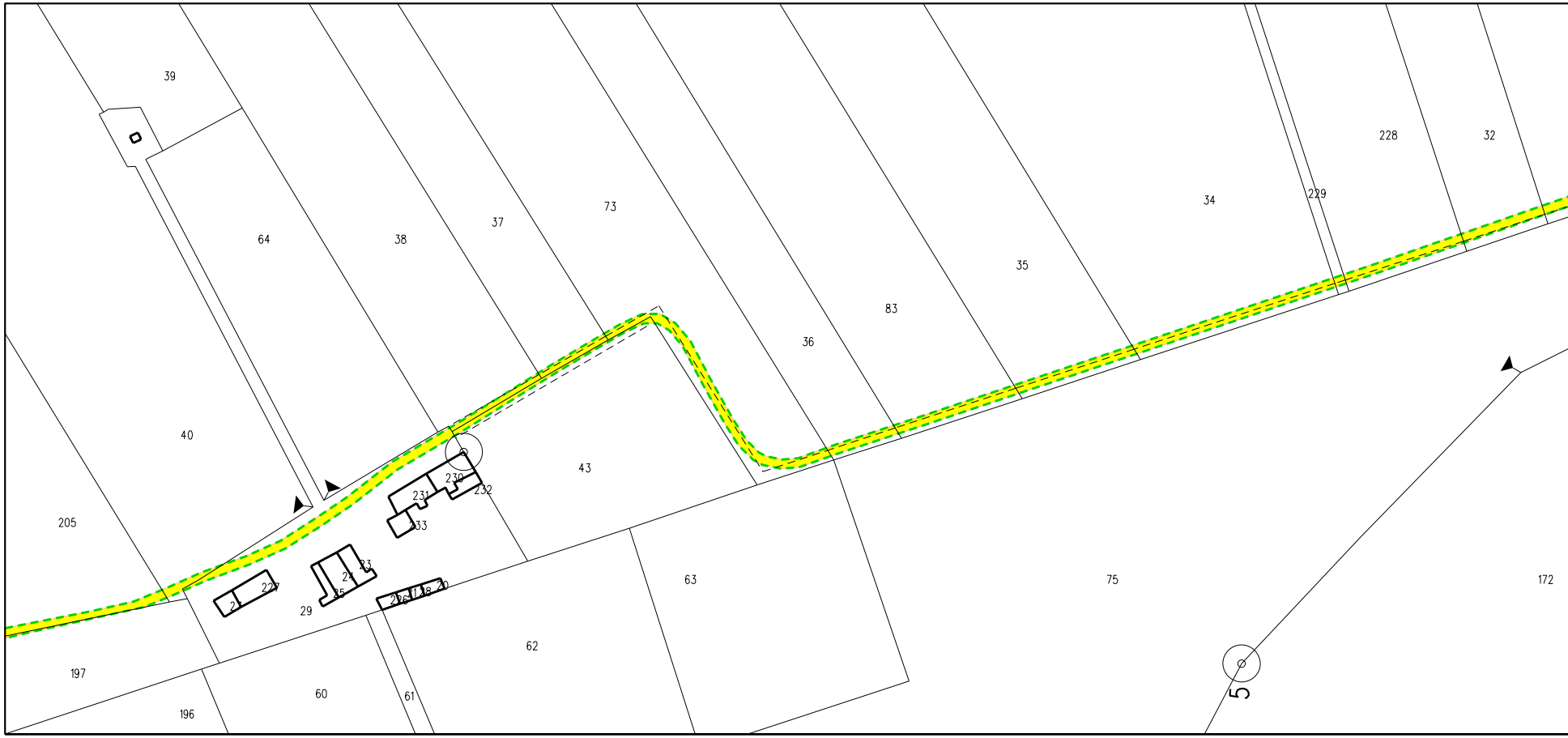
39
64
38
37
73
36
83
35
34
229
228
32
40
205
43
230
231
232
233
227
24
23
25
29
226
20
197
196
60
61
62
63
75
172
5

ALLEGATO B

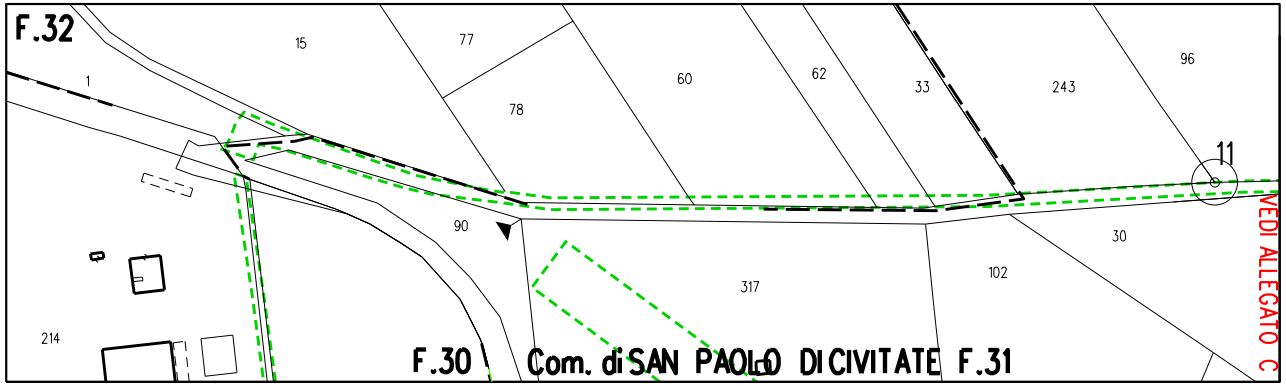
F.32
1
15
77
78
60
62
33
243
96
11
90
317
102
30
214
VEDI ALLEGATO C
F.30
Com. di SAN PAOLO DI CIVITATE F.31

ALLEGATO C

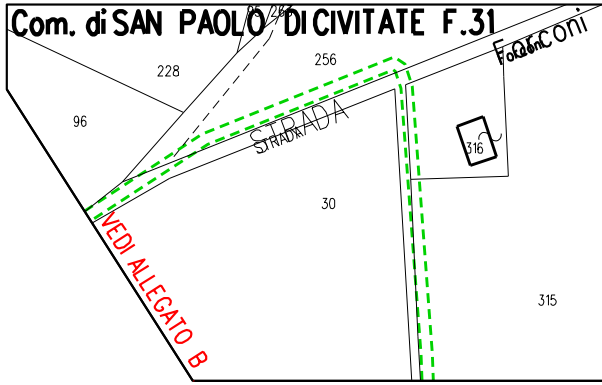
Com. di SAN PAOLO DI CIVITATE F.31
228
256
96
STRADA
Forconi
316
30
315
VEDI ALLEGATO B

ALLEGATO D

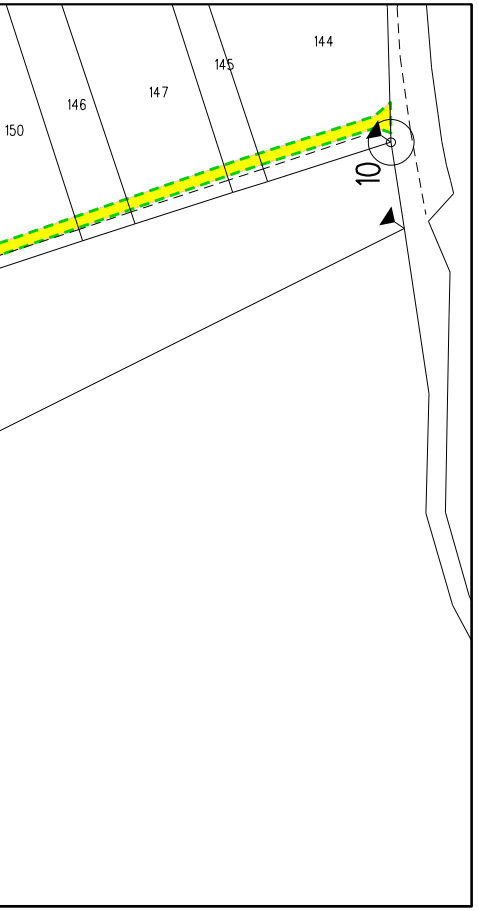
150
146
147
145
144
10

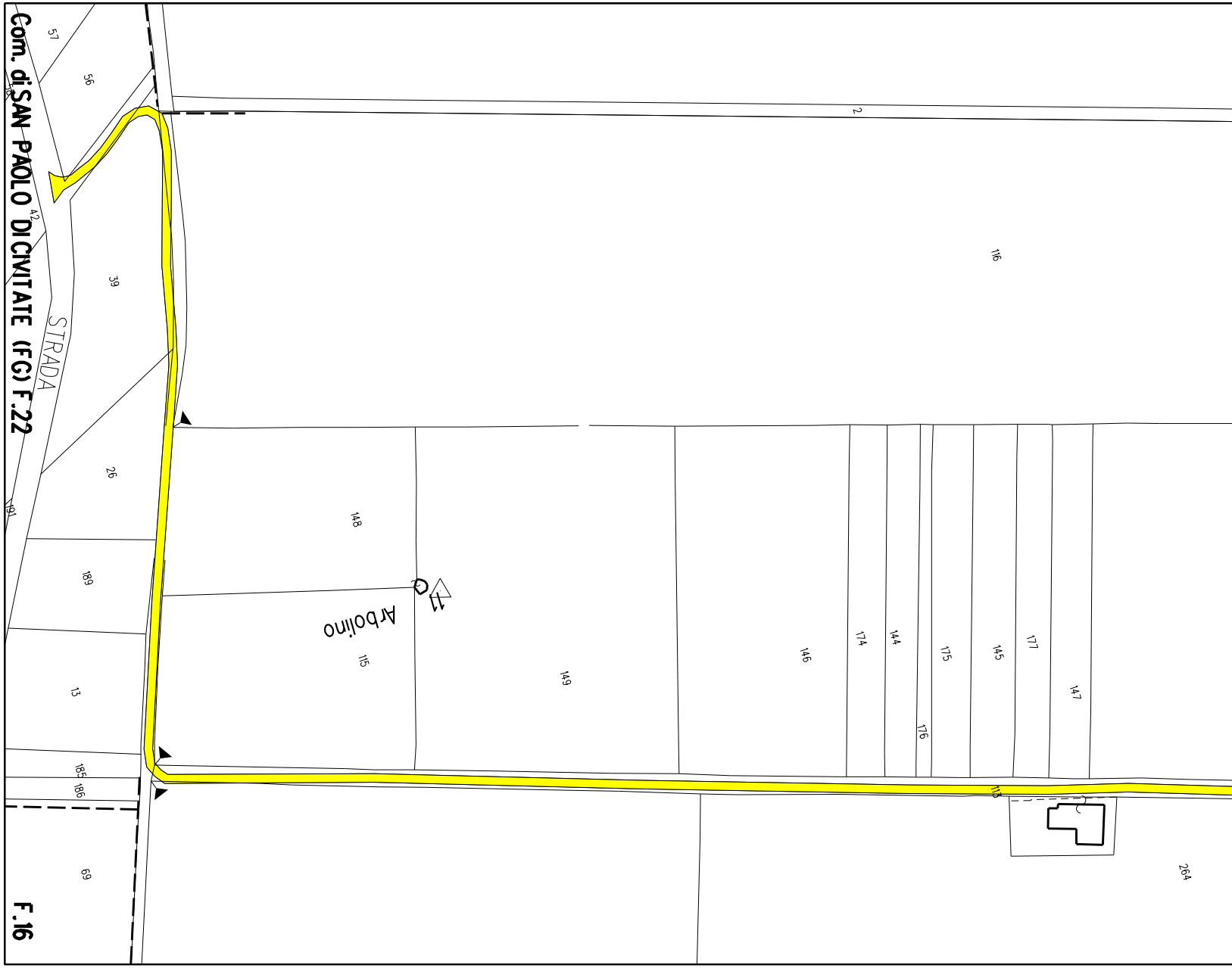
Com. di SAN PAOLO DI CIVITATE (FG) F.22
57
56
2
42
39
STRADA
116
26
191
148
11
Arbolino
189
115
149
146
174
144
175
145
177
147
13
176
185
186
113
69
264
F.16

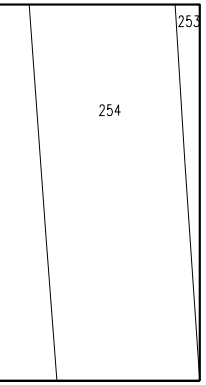

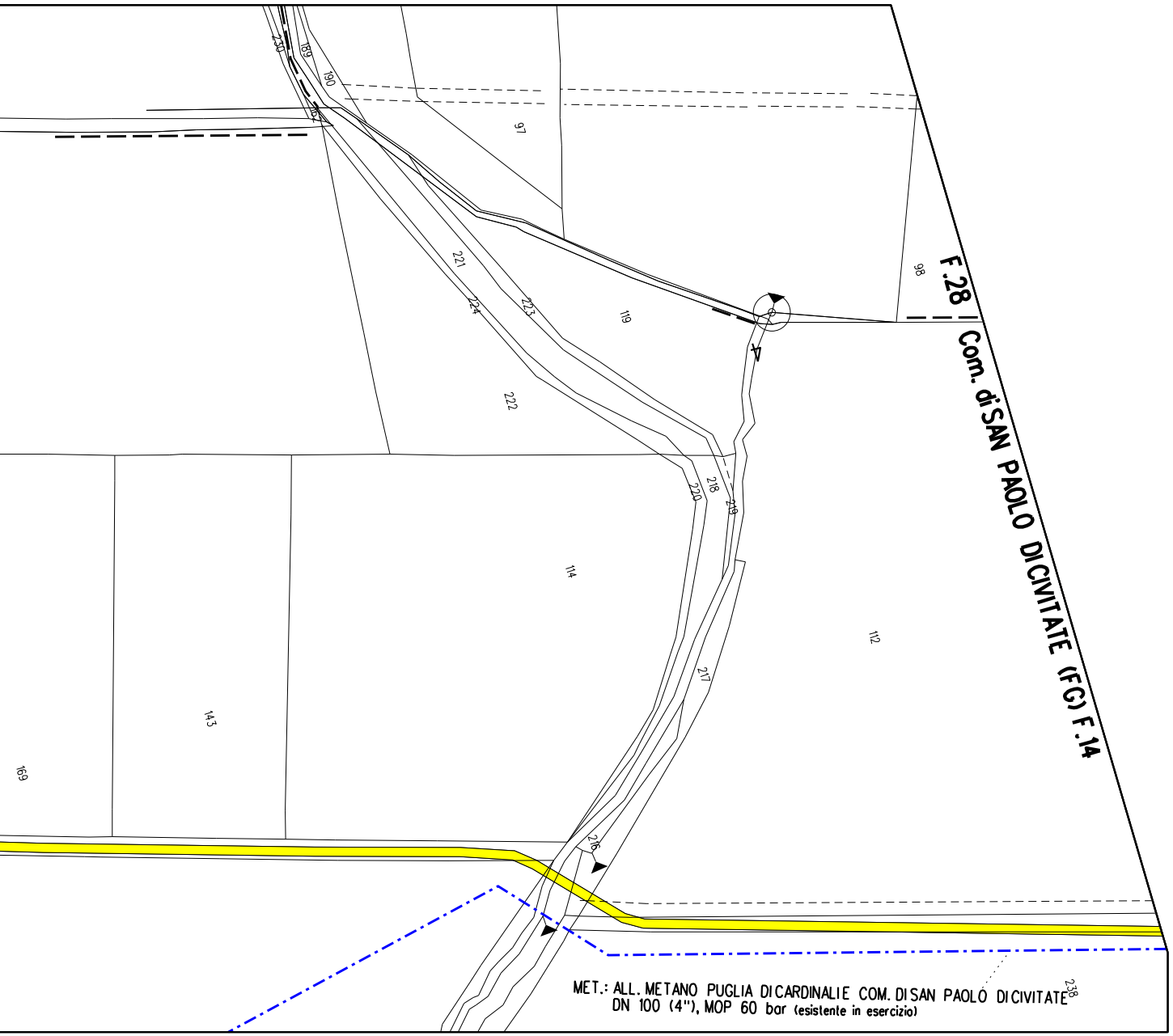
230
189
190
162
97
98
F.28
221
224
223
119
222
218
220
219
114
112
217
143
169
216
238
Com. di SAN PAOLO DI CIVITATE (FG) F.14
MET.: ALL. METANO PUGLIA DI CARDINALI E COM. DI SAN PAOLO DI CIVITATE
DN 100 (4"), MOP 60 bar (esistente in esercizio)

LEGENDA

- Condotta in progetto
- Condotta in progetto da altra opera
- Condotta in esercizio
- Attraversamento con Tubo di Protezione
- Attraversamento in T.O.C.
- ◎ V1 Vertice
- ○ P2 Picchetto
- 🟨 Impianti in progetto e Strade di accesso definitive
- Aree di occupazione temporanea

TIPOLOGIA RIPRISTINO

- 🟪 Mascheramento impianti e punti di linea

Nota: Fogli Catastali aggiornati a Gennaio 2021

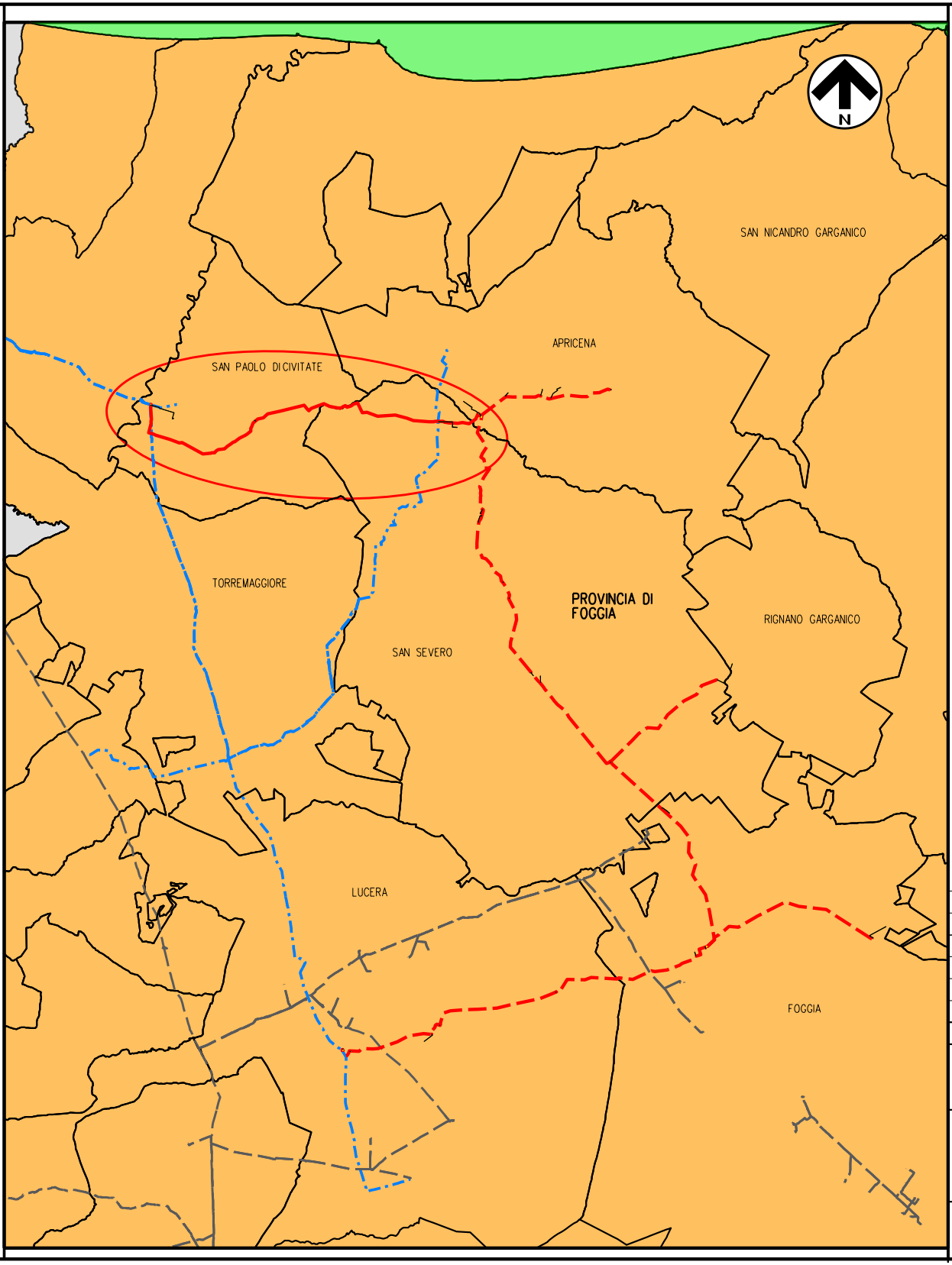
N
SAN NICANDRO GARGANICO
APRICENA
SAN PAOLO DI CIVITATE
TORREMAGGIORE
SAN SEVERO
PROVINCIA DI FOGGIA
RIGNANO GARGANICO
LUCERA
FOGGIA

Il presente disegno e' di proprieta' aziendale - La societa' tutelera' i propri diritti a termine di legge.

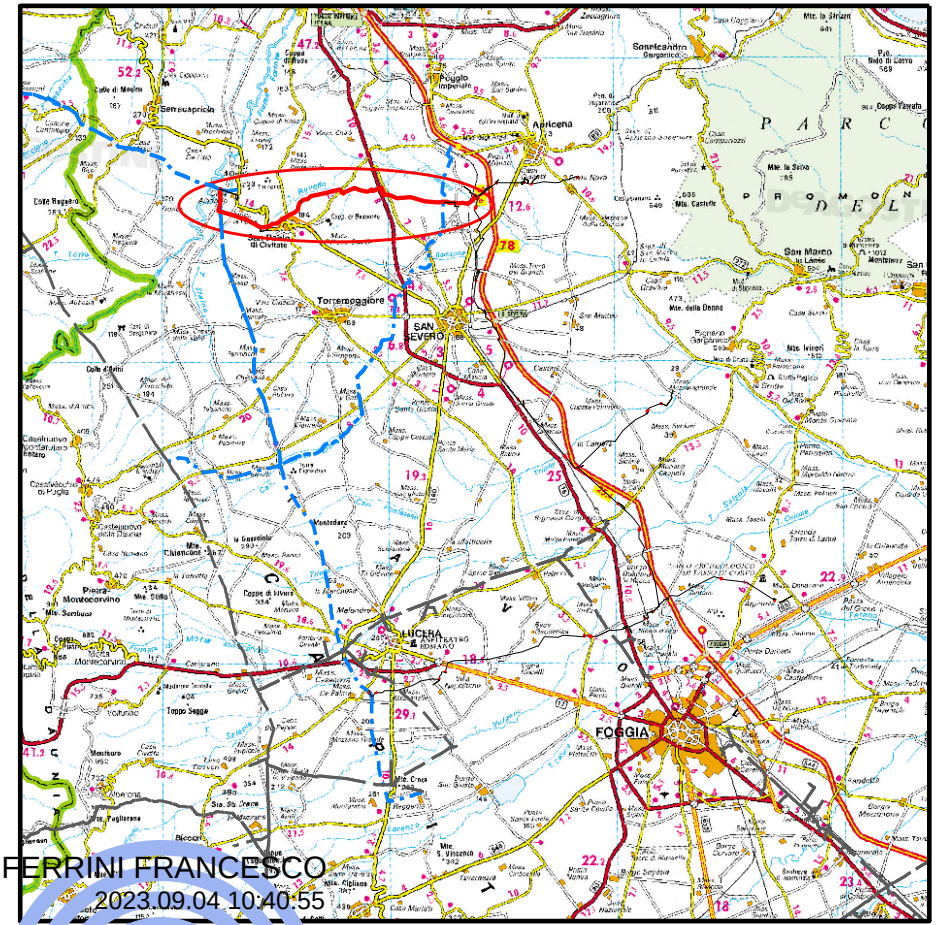
Apricena
Torremaggiore
SAN SEVERO
LUCERA
FOGGIA
P A R C O
DEL GARGANO
San Marco in Lamis

FERRINI FRANCESCO
2023.09.04 10:40:55
CN=FERRINI FRANCESCO
C=IT
2.5.4.4=FERRINI
2.5.4.42=FRANCESCO
RSA/2048 bits

COROGRAFIA SCALA 1:250.000

[illegible]era (FG), San Severo (FG) e San Paolo di Civitate (FG)

Rev.	DATA	DESCRIZIONE	ELABORATO	VERIFICATO	APPROVATO
2	29/08/2023	Aggiornamento a seguito parere MiTE n.462 del 6/4/22 - emissione per enti	V.PELLICCIA	F.VITALI	H.D.AIUDI
1	17/03/2023	EMISSIONE PER APPALTO	V.PELLICCIA	F.VITALI	H.D.AIUDI
0	23/09/2022	EMISSIONE PER ENTI	V.PELLICCIA	F.VITALI	H.D.AIUDI

S.G.I. Società Gasdotti Italia S.P.A.

PROGETTISTA
techfem
Rif. TFM: 110009-4E-DB-D-1108

COMMESSA 5721
UNITA' 004

GASDOTTO: LUCERA - SAN PAOLO CIVITATE
TRATTO: SAN PAOLO CIVITATE - APRICENA (Tratto 4)
DN 300 (12"), DP 75 bar

DIS. N. PG-E-1108
REVISIONE 2

PLANIMETRIA CATASTALE CON INDIVIDUAZIONE DELLE TIPOLOGIE FORESTALI E DEI RIPRISTINI VEGETAZIONALI

FG. 1 DI 1
SCALA 1:2000