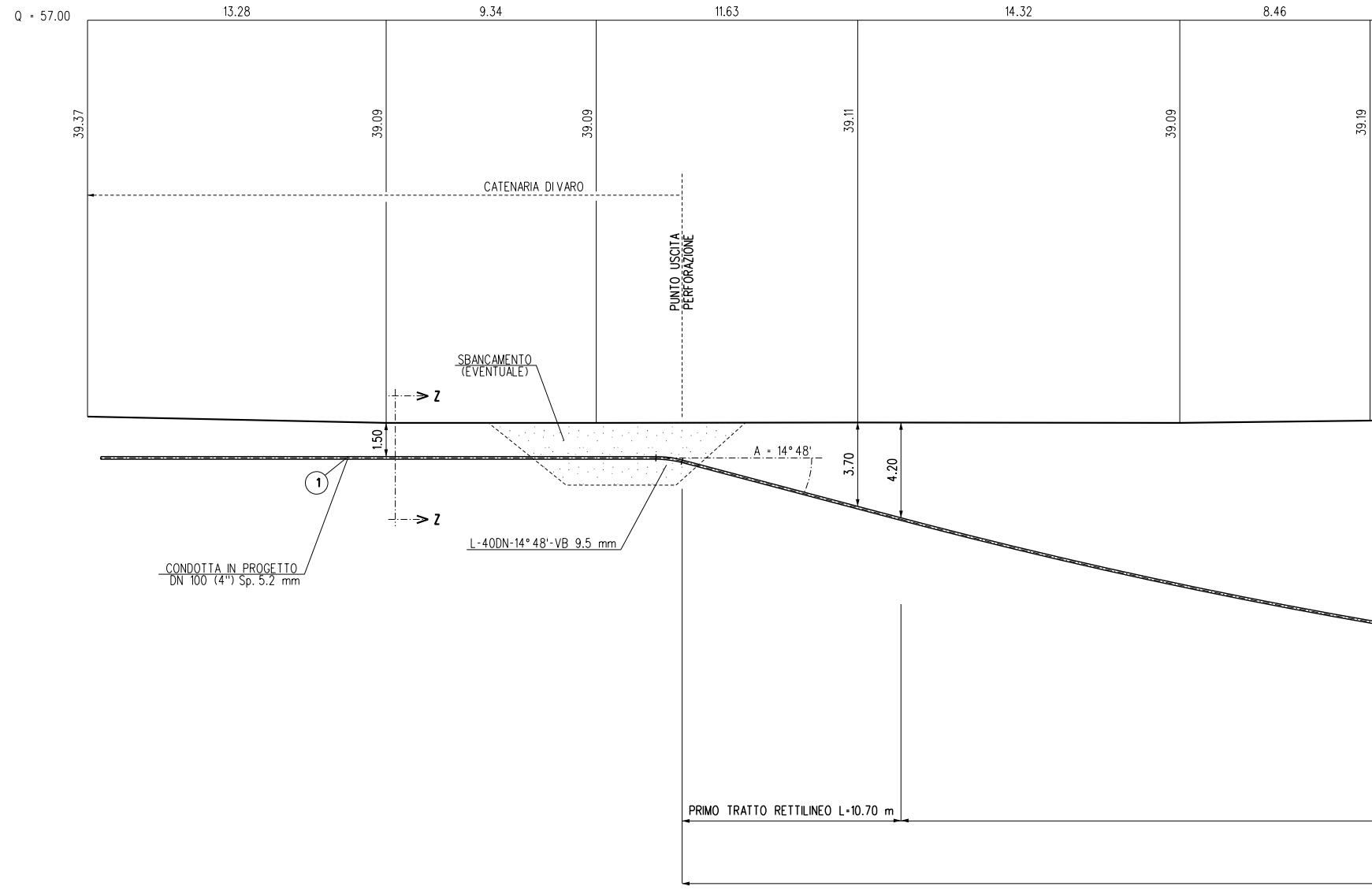
Q = 57.00
13.28
9.34
11.63
14.32
8.46
39.37
39.09
39.09
39.11
39.09
39.19
CATENARIA DI VARO
PUNTO USCITA PERFORAZIONE
SBANCAMENTO (EVENTUALE)
Z
Z
1.50
A = 14° 48'
3.70
4.20
1
CONDOTTA IN PROGETTO DN 100 (4") Sp. 5.2 mm
L-40DN-14° 48'-VB 9.5 mm
PRIMO TRATTO RETTILINEO L=10.70 m

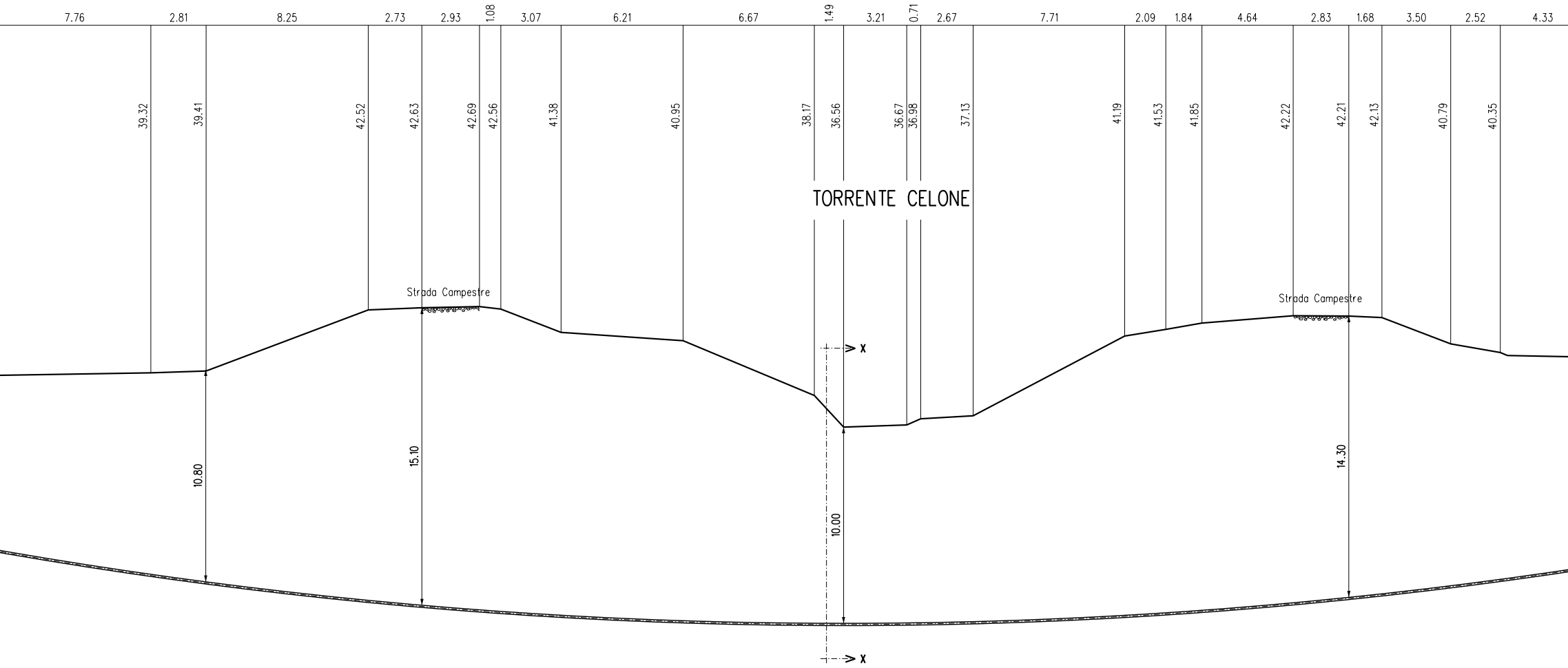
7.76
2.81
8.25
2.73
2.93
1.08
3.07
6.21
6.67
1.49
3.21
0.71
2.67
7.71
2.09
1.84
4.64
2.83
1.68
3.50
2.52
4.33
39.32
39.41
42.52
42.63
42.69
42.56
41.38
40.95
38.17
36.56
36.67
36.98
37.13
41.19
41.53
41.85
42.22
42.21
42.13
40.79
40.35
TORRENTE CELONE
Strada Campestre
Strada Campestre
X
X
10.80
15.10
10.00
14.30

CURVA ELASTICA R=250.00m L=132.70 m (Lorizz=131.18 m)

TRIVELLAZIONE ORIZZONTALE CONTROLLATA L= 151.20 m

SEZIONE A - B scala 1:200

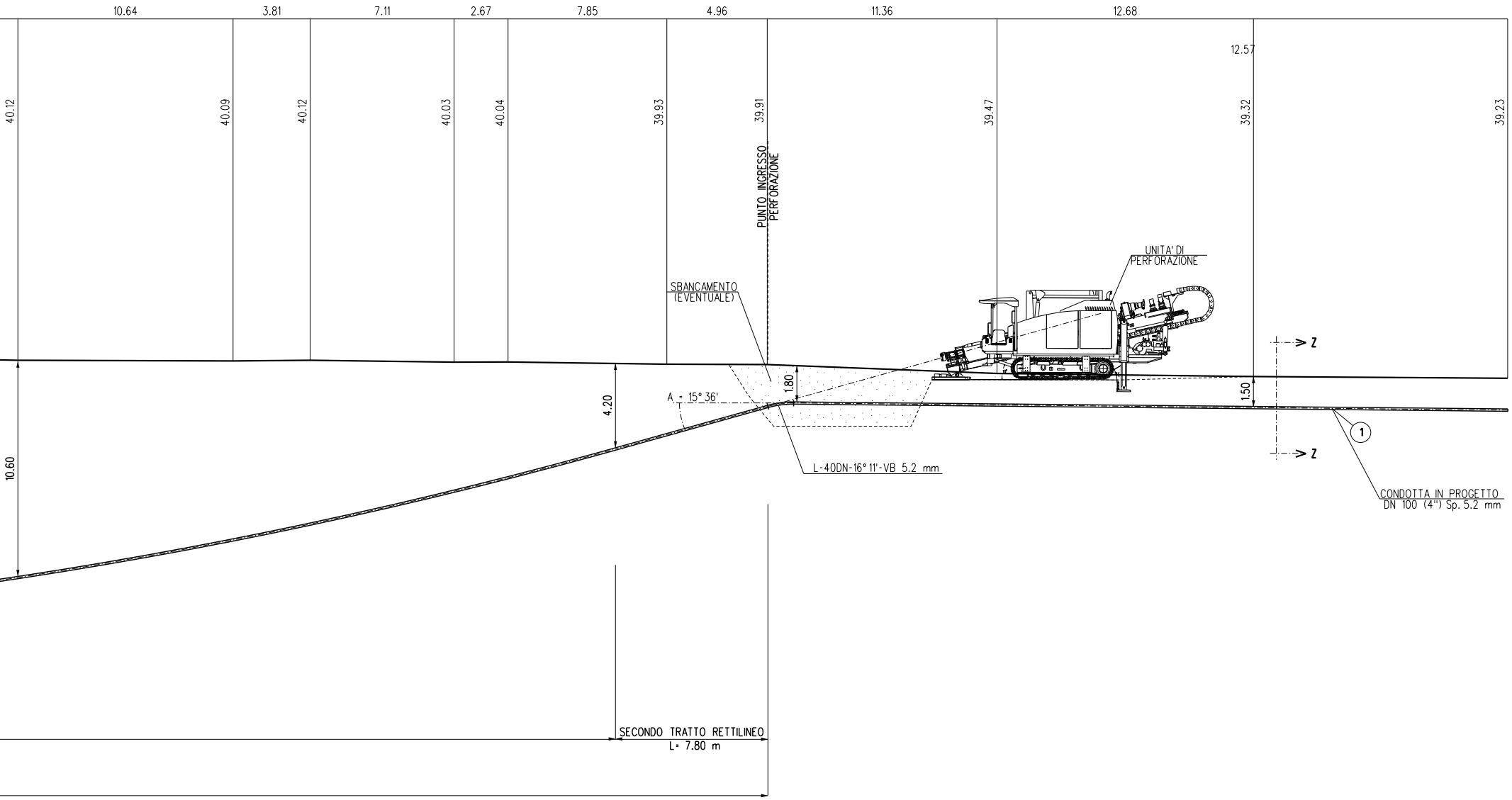
10.64
3.81
7.11
2.67
7.85
4.96
11.36
12.68
12.57
40.12
40.09
40.12
40.03
40.04
39.93
39.91
39.47
39.32
39.23
PUNTO INGRESSO PERFORAZIONE
UNITA' DI PERFORAZIONE
SBANCAMENTO (EVENTUALE)
1.80
4.20
A = 15° 36'
L-40DN-16° 11'-VB 5.2 mm
1.50
Z
Z
1
CONDOTTA IN PROGETTO DN 100 (4") Sp. 5.2 mm
10.60
SECONDO TRATTO RETTILINEO L= 7.80 m

T.O.C.

DATI CARATTERISTICI	
TRIVELLAZIONE ORIZZONTALE CONTROLLATA	151.20 m
LUNGHEZZA ORIZZONTALE DELL'OPERA	148.40 m
---- PRIMO TRATTO RETTILINEO (senso gas) ----	
LUNGHEZZA	10.70 m
ANGOLO DI USCITA	14° 48'
---- TRATTO CURVILINEO ----	
LUNGHEZZA (sviluppo)	132.70 m
RAGGIO	250.00 m
---- SECONDO TRATTO RETTILINEO (senso gas) ----	
LUNGHEZZA	7.80 m
ANGOLO DI INGRESSO	15° 36'

TABELLA DELLE ANNOTAZIONI

① Tubo di acciaio L100 MB DN 100 (UNI-EN) De 114.3 mm Spess. 5.2 mm
rivestimento in Polietilene Sp. 1.80 mm

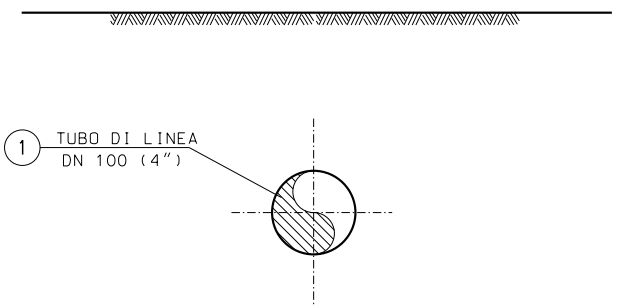
①
TUBO DI LINEA
DN 100 (4")

SEZIONE X-X (TRIVELLAZIONE ORIZZONTALE CONTROLLATA)

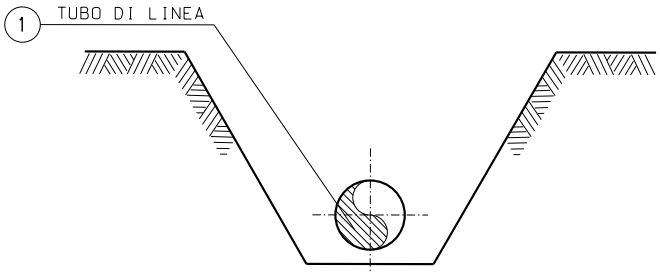
①
TUBO DI LINEA

SEZIONE Z-Z (SCAVO A CIELO APERTO)

DOCUMENTI DI RIFERIMENTO	N.

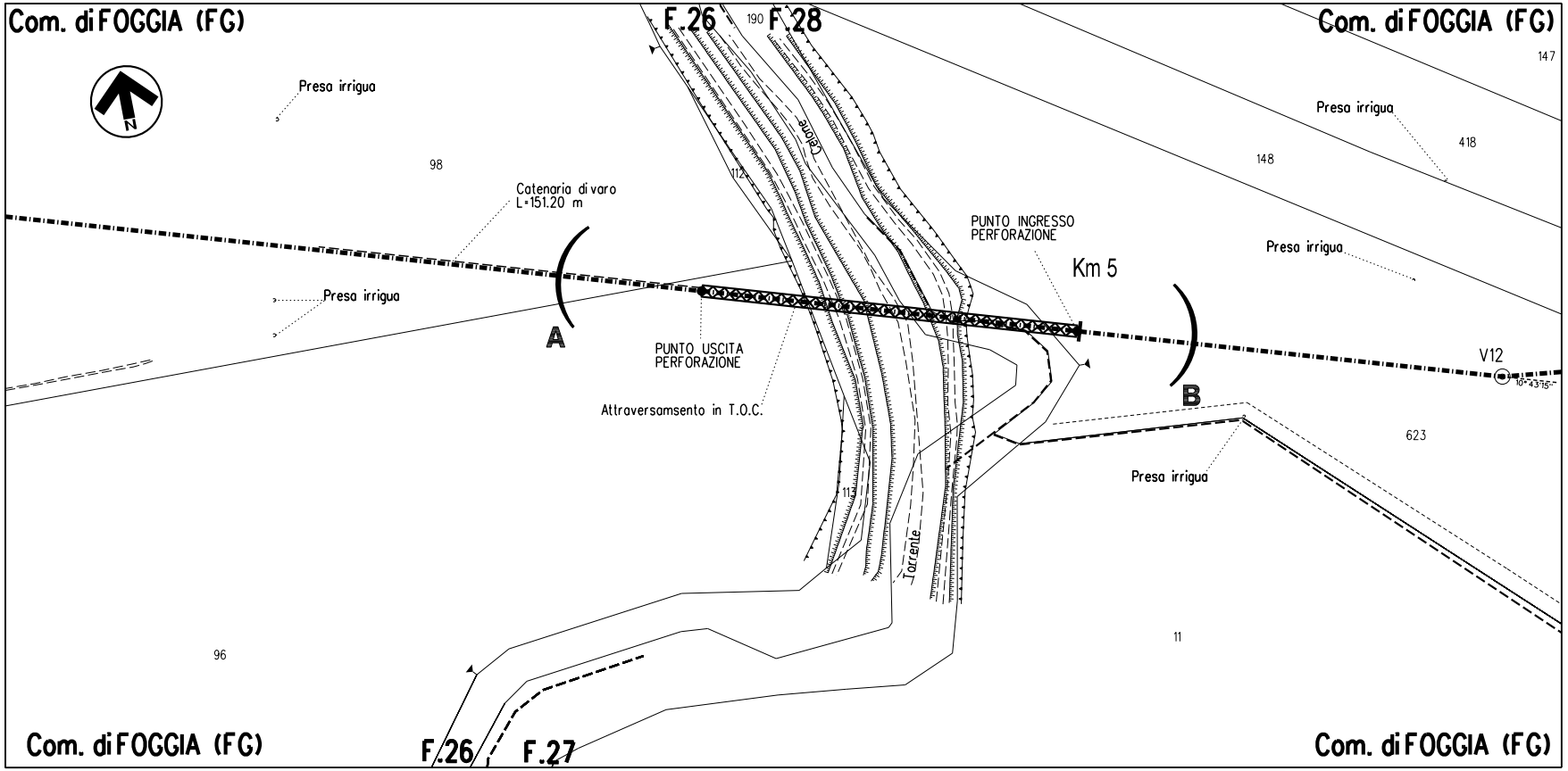
Com. di FOGGIA (FG)
F.26
190
F.28
Com. di FOGGIA (FG)
147
Presa irrigua
Presa irrigua
418
148
98
Catenaria di varo
L=151.20 m
112
Celone
PUNTO INGRESSO
PERFORAZIONE
Km 5
Presa irrigua
Presa irrigua
A
PUNTO USCITA
PERFORAZIONE
B
V12
10° 43'15"
Attraversamsento in T.O.C.
623
Presa irrigua
113
Torrente
11
96
Com. di FOGGIA (FG)
F.26
F.27
Com. di FOGGIA (FG)

STRALCIO PLANIMETRICO 1:2000
Com. di FOGGIA FG.26, 27, 28

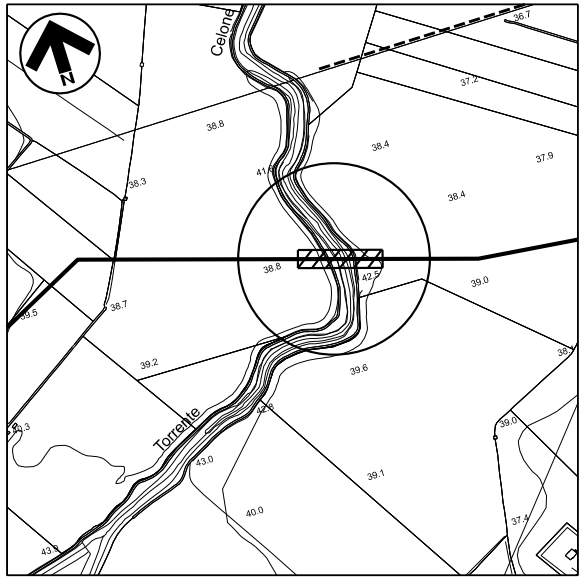
Celone
Torrente

COROGRAFIA 1:10000
Foglio CTR F. 408071, 408032

FERRINI FRANCESCO
2023.03.23 11:13:16
CN=FERRINI FRANCESCO
C=IT
2.5.4.4=FERRINI
2.5.4.42=FRANCESCO
RSA/2048 bits

NOTA: LA GEOMETRIA DELL'ATTRAVERSAMENTO È PRELIMINARE E DOVRÀ ESSERE VERIFICATA CON SPECIFICHE INDAGINI PRIMA DELL'ESECUZIONE DEI LAVORI.

NOTE:

1. In corrispondenza di parallelismi e/o interferenze dell'area di passaggio con linee elettriche aeree, l'appaltatore dovra' procedere all'esatta determinazione dell'altezza dei conduttori e del loro voltaggio in modo da poter adottare i necessari provvedimenti di sicurezza propedeutici alla esecuzione dei lavori di costruzione.
2. L'appaltatore dovra' procedere all'esatto accertamento di cavi, tubazioni e fogne interrate interferenti con la linea, mediante scavi a mano.

FERRINI FRANCESCO
2023.09.04 10:42:17
CN=FERRINI FRANCESCO
C=IT
2.5.4.4=FERRINI
2.5.4.42=FRANCESCO
RSA/2048 bits

0	04/07/2022	EMISSIONE PER ENTI a seguito del Dec. MiTE_VA n. 75 del 27/05/2022	S.PALMIERI	G.AIUDI	H.D.AIUDI
Rev.	Data	Descrizione	ELABORATO	VERIFICATO	APPROVATO

S.G.I. Società Gasdotti Italia S.P.A.	Progettista techfem Rif.TFM: 110009-5E-DT-10E-5435	Commessa 5721 Unità 005
Bretella in Comune di Foggia (BRETELLA 1) DN 100 (4"), DP 75 bar		Dis. AP-E-1235 Rev. 0
ATTRAVERSAMENTO IN T.O.C. TORRENTE CELONE Progr. 4+971		Fg. 1 DI 1 Scala 1:200